



**Департамент строительства, жилищно-коммунального
хозяйства, энергетики и транспорта
Ненецкого автономного округа**

РАСПОРЯЖЕНИЕ

от 10.03.2021 г. № 89 -р
г. Нарьян-Мар

**О подготовке документации
по планировке территории**

Руководствуясь статьями 41, 45 Градостроительного кодекса Российской Федерации, пунктом 7 статьи 6 закона Ненецкого автономного округа от 19.09.2014 № 95-оз «О перераспределении полномочий между органами местного самоуправления муниципальных образований Ненецкого автономного округа и органами государственной власти Ненецкого автономного округа», пунктом 5, подпунктом 4 пункта 24 Положения о Департаменте строительства, жилищно-коммунального хозяйства, энергетики и транспорта Ненецкого автономного округа, утвержденного постановлением Администрации Ненецкого автономного округа от 08.12.2014 № 474-п, рассмотрев заявление ООО «НИПИ нефти и газа УГТУ» от 26.02.2021 № 03-2-02-1199 (вх. от 26.02.2021 № 975):

1. Принять решение о подготовке документации по планировке территории объекта «Обустройство скважин кустов 5, 7, 8 Ярейюского месторождения».
2. Утвердить техническое задание на подготовку документации по планировке территории объекта «Обустройство скважин кустов 5, 7, 8 Ярейюского месторождения», согласно Приложению.
3. ООО «НИПИ нефти и газа УГТУ» представить в Департамент строительства, жилищно-коммунального хозяйства, энергетики и транспорта Ненецкого автономного округа подготовленную документацию по планировке территории.
4. Настоящее распоряжение вступает в силу со дня его подписания.
5. Контроль за исполнением настоящего распоряжения возложить на начальника управления строительства Департамента строительства, жилищно-коммунального хозяйства, энергетики и транспорта Ненецкого автономного округа Фомина Михаила Николаевича.

Исполняющий обязанности
руководителя Департамента строительства,
жилищно-коммунального хозяйства,
энергетики и транспорта
Ненецкого автономного округа



П.А. Масюков

ИНИЦИАТОР:

УТВЕРЖДЕНО

Общество с ограниченной
ответственностью
«ЛУКОЙЛ-Коми»

Распоряжением Департамента строительства,
жилищно-коммунального хозяйства, энергетики и
транспорта Ненецкого автономного округа

от « 10 » 03 2021 г. № 89-р

ЗАДАНИЕ НА РАЗРАБОТКУ
документации по планировке территории по проекту
«Обустройство скважин кустов №5, 7, 8 Ярейюского месторождения»

п/п	Наименование разделов	Содержание
1.	Вид градостроительной документации	Разработка документации по планировке территории, предусматривающей размещение линейных объектов
2.	Основание для разработки градостроительной документации	Техническое задание к договору № 70-05-НИПИ-2020 от 29.06.2020 по объекту «Обустройство скважин кустов №5, 7, 8 Ярейюского месторождения»
3.	Заказчик	Территориально-производственное подразделение «ЛУКОЙЛ-Севернефтегаз», (ТПП «ЛУКОЙЛ-Севернефтегаз»)
4.	Источник финансирования работ	Средства ООО «ЛУКОЙЛ-Коми»
5.	Разработчик градостроительной документации	ООО «Научно-исследовательский и проектный институт нефти и газа Ухтинского государственного технического университета», (ООО «НИПИ нефти и газа УГТУ»)
6.	Нормативно-правовая база разработки градостроительной документации	Градостроительный кодекс Российской Федерации от 29 декабря 2004 года № 190-ФЗ; Федеральный закон от 29 декабря 2004 г. №191-ФЗ «О введении в действие Градостроительного кодекса Российской Федерации»; Земельный кодекс Российской Федерации от 25 октября 2001 года № 136-ФЗ; Федеральный закон от 25 октября 2001 г. №137-ФЗ «О введении в действие Земельного кодекса Российской Федерации»; Федеральный закон от 24 июля 2007 г. №221-ФЗ «О государственном кадастре недвижимости»; Постановление Правительства РФ от 15.02.2011 № 77 «О порядке подготовки документации по планировке территории, осуществляемой по решению уполномоченного федерального органа исполнительной власти»; Приказ Минрегиона РФ от 30.01.2012 № 19 «Об утверждении требований к описанию и отображению в документах территориального планирования объектов федерального значения, объектов регионального значения, объектов местного значения»; Федеральный закон от 06.10.2003 № 131-ФЗ «Об общих принципах организации местного самоуправления в Российской Федерации»;

		Закон НАО от 30.10.2012 N 90-ОЗ «О документации по планировке территории в Ненецком автономном округе»
7.	Описание проектируемой территории с указанием ее наименования и основных характеристик	<p>Документация по планировке территории, предусматривающая размещение линейных объектов, разрабатывается на территорию планируемого размещения элементов обустройства Ярейюского нефтяного месторождения.</p> <p>Район работ расположен на территории МР «Заполярный район» Ненецкого автономного округа Архангельской области в пределах Ярейюского нефтяного месторождения на землях ТПП «ЛУКОЙЛ-Усинскнефтегаз» (земли промышленности, транспорта, связи и земли сельскохозяйственного назначения).</p> <p>Вид планируемых к размещению объектов капитального строительства:</p> <p>1. Обустройство скважин кустов №5,7,8</p> <p>2. Линейные сооружения:</p> <ul style="list-style-type: none"> - нефтесборный коллектор от куста №7 до т. врезки; - нефтесборный коллектор от куста №5 до т. врезки в проектируемый НСК от к.7; - нефтесборный коллектор от куста №8 до т. врезки к.№4. <p>3. Автодороги до кустовых площадок №5,8</p> <p>4. Объекты электроснабжения на кустовых площадках №5,7,8:</p> <ul style="list-style-type: none"> - двухтрансформаторная КТП6/0,4кВ; - две одноцепные ВЛЗ-6кВ с точкой подключения от РУ-6кВ ПС-35/6кВ.
8	Цель разработки и задачи проекта	<p>1. Цель – обеспечение процесса архитектурно-строительного проектирования, строительства и ввода в эксплуатацию планируемых к размещению объектов капитального строительства.</p> <p>2. Задачи:</p> <ul style="list-style-type: none"> - определение зоны планируемого размещения объектов капитального строительства в соответствии с документами территориального планирования муниципального района «Заполярный район»; - определение границ земельных участков, предназначенных для размещения объектов капитального строительства; - разработка проекта зон с особыми условиями использования территории планируемых к размещению объектов капитального строительства; - создание информационного ресурса в виде базы пространственных и иных данных об объектах градостроительной деятельности в целях обеспечения автоматизации процессов при исполнении муниципальных функций и предоставлении услуг в сфере градостроительной деятельности; - обеспечение публичности и открытости градостроительных решений.
9	Состав проекта	<p>Состав документации по планировке территории, предусматривающей размещение объектов капитального строительства, должен соответствовать статьям Градостроительного кодекса РФ.</p> <p>Дополнительные требования к составу:</p> <ul style="list-style-type: none"> - описание и обоснование мероприятий по беспрепятственному пересечению линейных объектов транспортом и животными (переходы); - объем утверждаемой части документации не должен превышать возможностей официального печатного издания МО

		<p>«МР «Заполярный район» для обеспечения своевременного опубликования;</p> <p>- предусмотреть использование существующих коридоров коммуникаций для размещения новых линейных объектов (при отсутствии такой возможности представить обоснование принятых решений).</p>
10	Состав, исполнители, сроки и порядок предоставления исходной информации для градостроительной документации	Сбор и получение исходной информации (в том числе проведение инженерных изысканий) обеспечивается разработчиком при участии заказчика в объеме, необходимом для разработки градостроительной документации.
11	Основные требования к содержанию и форме представляемых материалов по этапам разработки градостроительной документации, последовательность и сроки выполнения работы	<p>Этапы, последовательность и сроки разработки определяются календарным планом разработчика.</p> <p>Графические материалы документации по планировке территории выполняются в масштабах, с учетом обеспечения наглядности чертежей.</p> <p>Текстовые материалы на бумажных носителях подготавливаются в брошюрованном виде на листах формата А4.</p> <p>Графические материалы на бумажных носителях подготавливаются на листах формата от А4 до А0 (выбранный формат должен обеспечивать наглядность).</p> <p>Электронные версии текстовых и графических материалов проекта предоставляются на DVD или CD диске.</p> <p>Текстовые материалы должны быть представлены в одном из текстовых форматах DOC, DOCX, RTF, XLS, XLSX.</p> <p>Графические материалы проекта должны быть представлены в векторном виде в местной системе координат МСК-83 в формате ГИС MapInfo или в формате, поддерживающим конвертацию в формат ГИС MapInfo. Для целей опубликования и согласования подготавливаются чертежи в формате JPEG.</p> <p>Количество экземпляров, представляемых разработчиком на согласование и утверждение в Администрацию Заполярного района – 1 экз. бумажного носителя, 1 экз. – электронной версии.</p> <p>Общее количество экземпляров определяется потребностью заказчика.</p>
12	Порядок согласования, обсуждения и утверждения градостроительной документации	<p>Проверка, согласование и утверждение документации по планировке территории осуществляются в порядке, установленном законодательством с учетом положений ст. 45 Градостроительного кодекса РФ.</p> <p>Разработчик отвечает на замечания и предложения, полученные в ходе проверки и согласования проекта Заказчиком, готовит аргументированные обоснования учёта или отклонения поступивших замечаний и предложений, корректирует документацию по планировке территории, предусматривающей размещение объектов капитального строительства.</p>

Подготовил:

Руководитель группы по землеустройству
ООО «НИПИ нефти и газа УГТУ»

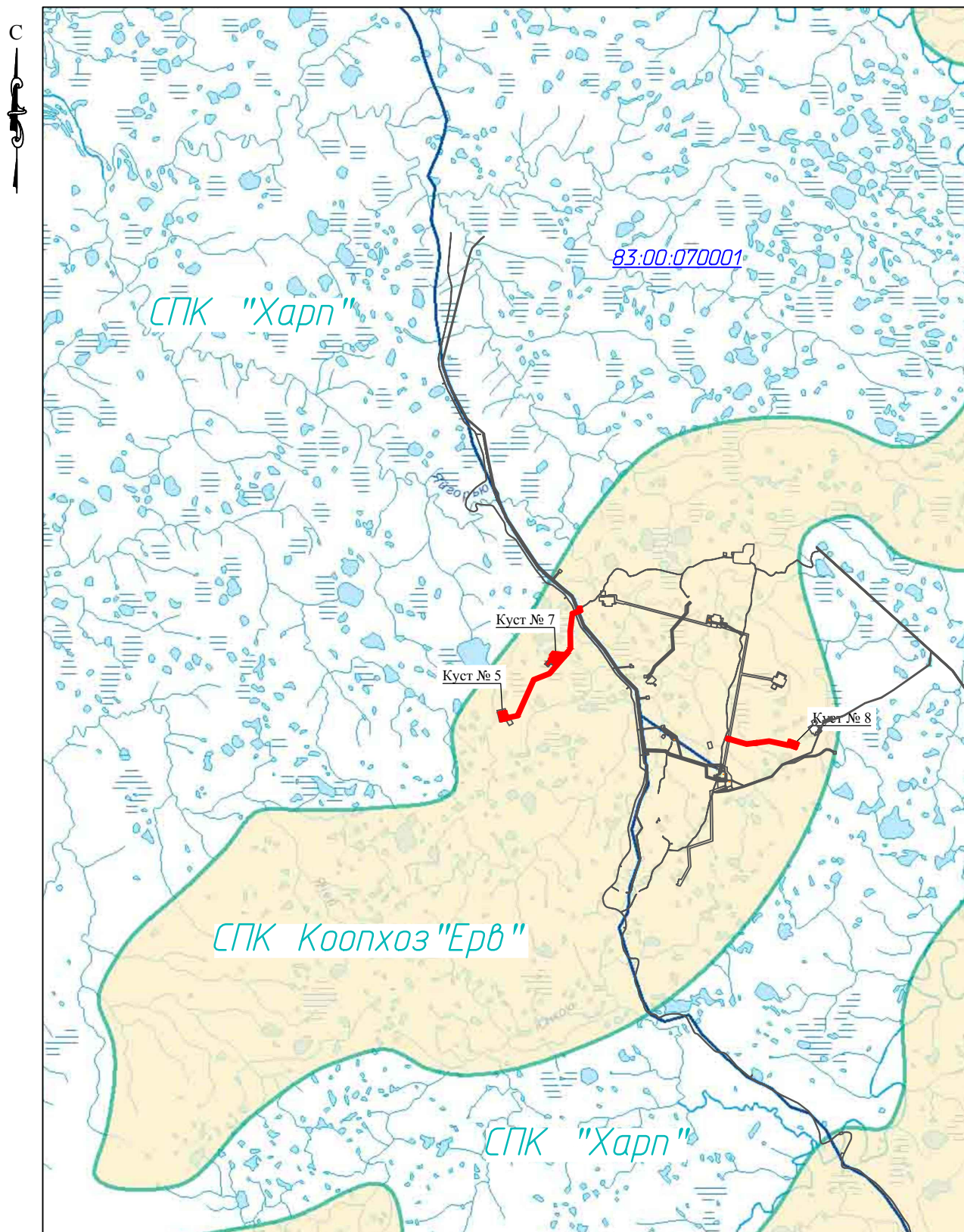


Е.П. Полищук




«Обустройство скважин кустов №5,7,8 Ярейюского месторождения»

СИТУАЦИОННЫЙ ПЛАН

М 1:200000



Условные обозначения:

-  - граница земельных участков ранее учтенных в ГКН;
-  - граница вновь формируемых земельных участков;
- 83.00.070001 - кадастровый номер квартала;
-  - граница кадастрового квартала.