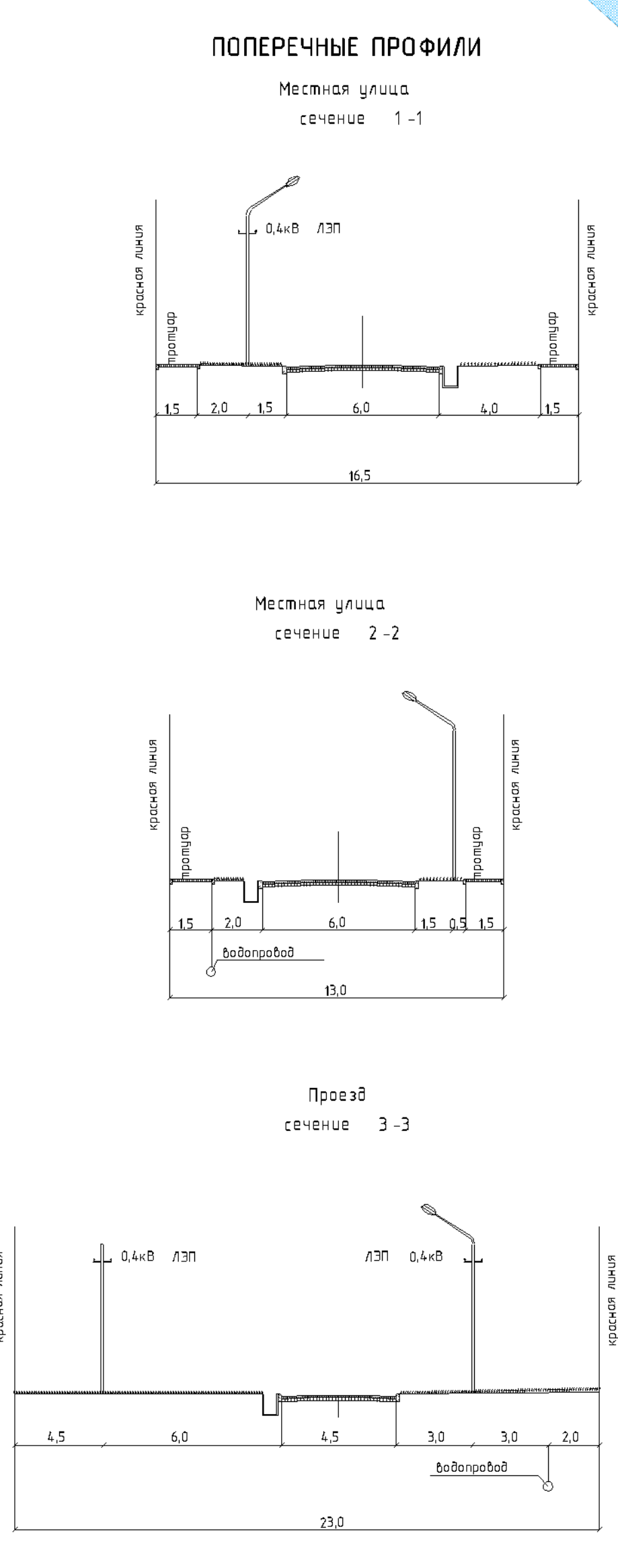
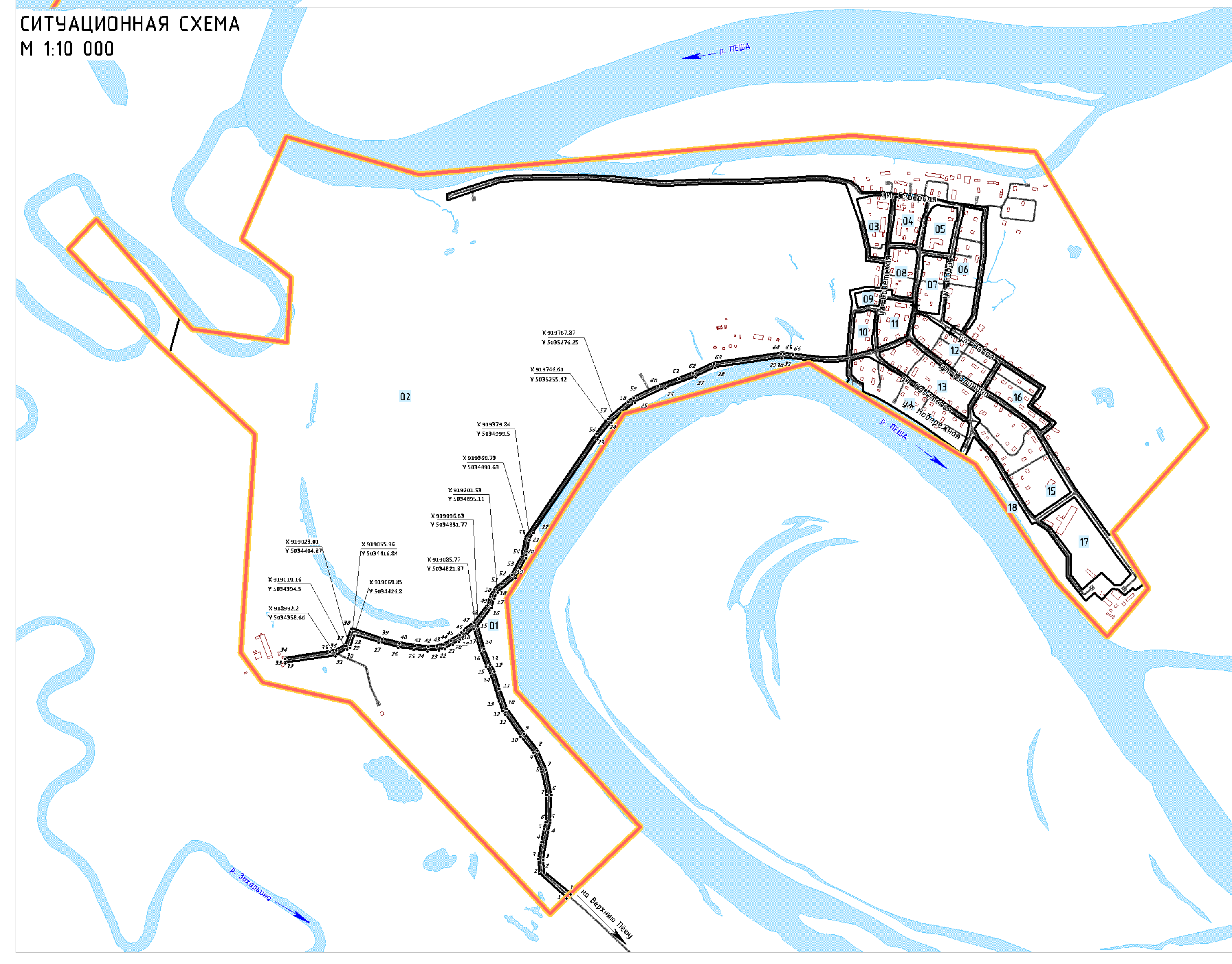
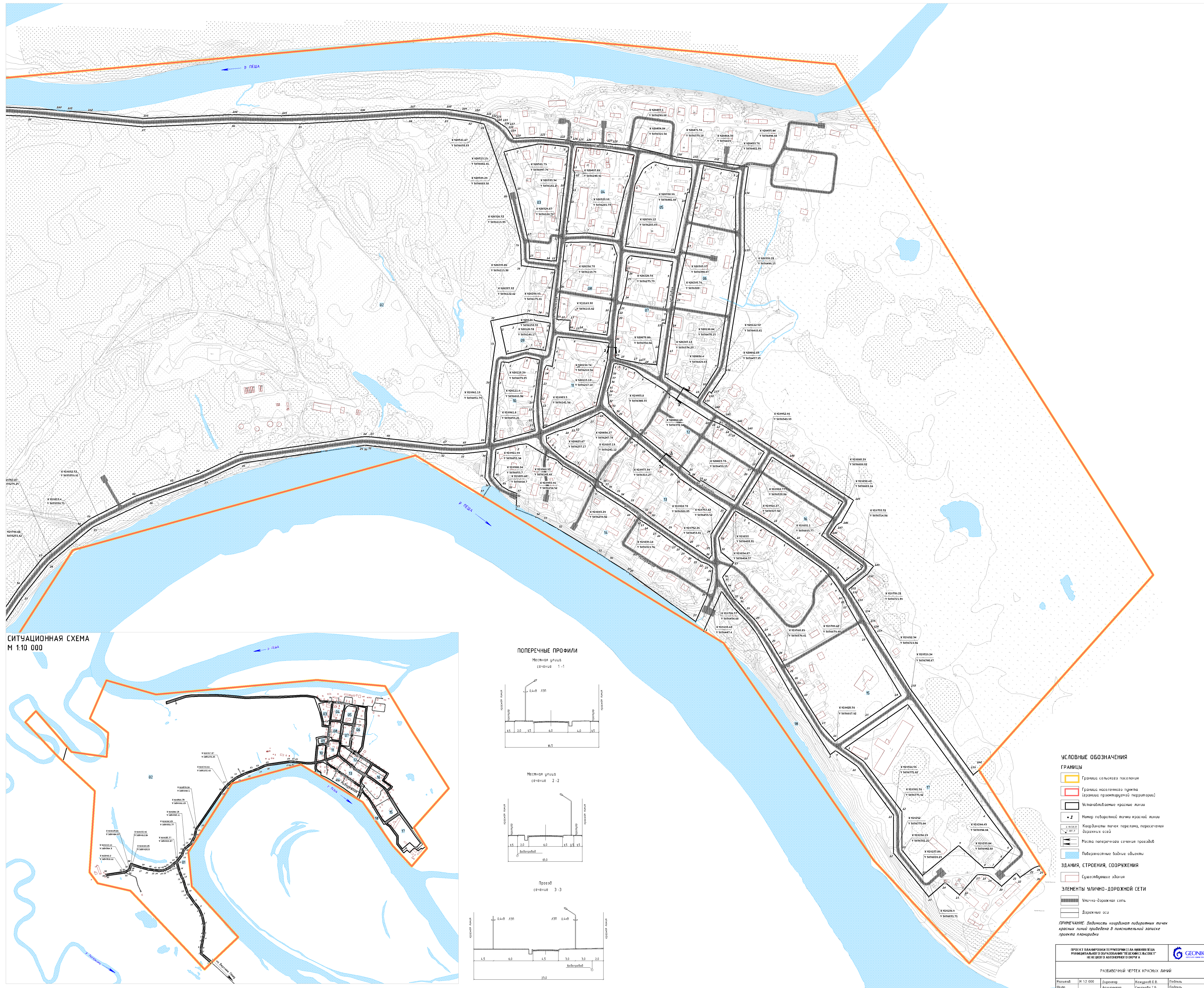


ПРОЕКТ ПЛАНИРОВКИ ТЕРРИТОРИИ СЕЛА НИЖНЯЯ ПЁША МУНИЦИПАЛЬНОГО ОБРАЗОВАНИЯ "ПЁШСКИЙ СЕЛЬСОВЕТ" НЕНЕЦКОГО АВТОНОМНОГО ОКРУГА

РАЗБИВОЧНЫЙ ЧЕРТЕЖ КРАСНЫХ ЛИНИЙ  
М 1:2 000



- УСЛОВНЫЕ ОБОЗНАЧЕНИЯ**
- ГРАНИЦЫ**
- Границы сельского поселения
  - Границы населенного пункта (границы проекционной территории)
  - Условно-обозначенные красные линии
- И - Номер поворотной точки красной линии
- К 102010.01, У 501920.01 - Координаты точек перелома, пересечения дорожных осей
- Места поперечного сечения проездов
- Периодические выданные объемы
- ЗДАНИЯ, СТРОЕНИЯ, СООРУЖЕНИЯ**
- Существующие здания
- ЭЛЕМЕНТЫ УЛИЧНО-ДОРОЖНОЙ СЕТИ**
- Улично-дорожная сеть
  - Дорожные оси
- ПРИМЕЧАНИЕ:** Ведомость координат поворотных точек красных линий приведена в пояснительной записке проекта планировки

РАЗБИВОЧНЫЙ ЧЕРТЕЖ КРАСНЫХ ЛИНИЙ			
Масштаб:	М 1:2 000	Директор:	Кожухов В.В.
Втор:		Архитектор:	Смирнова Т.В.
Дата:		Год:	2024

