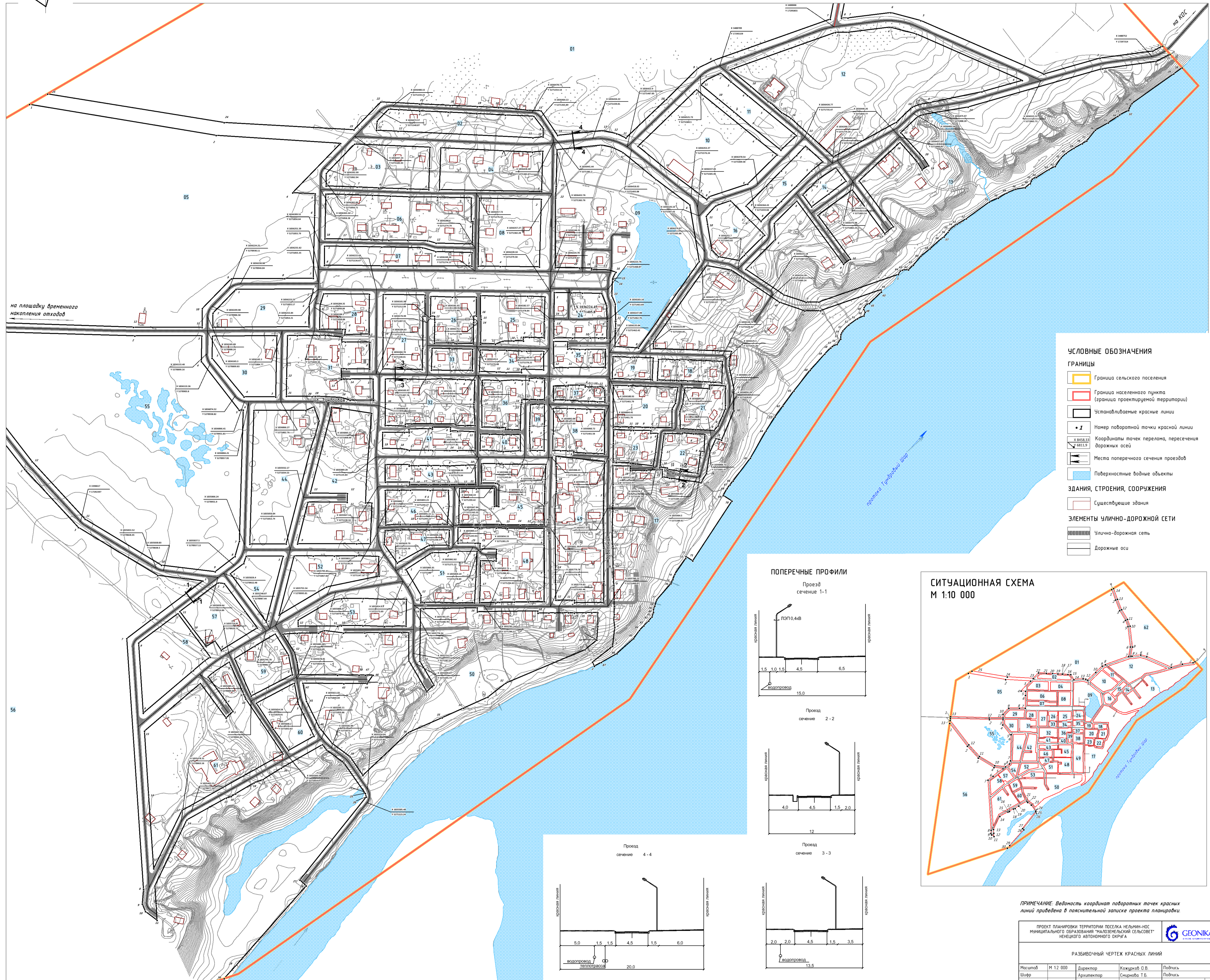
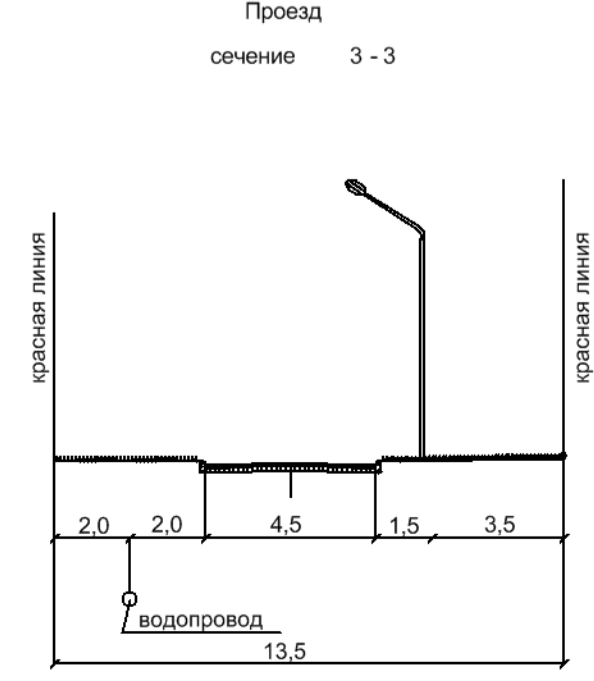
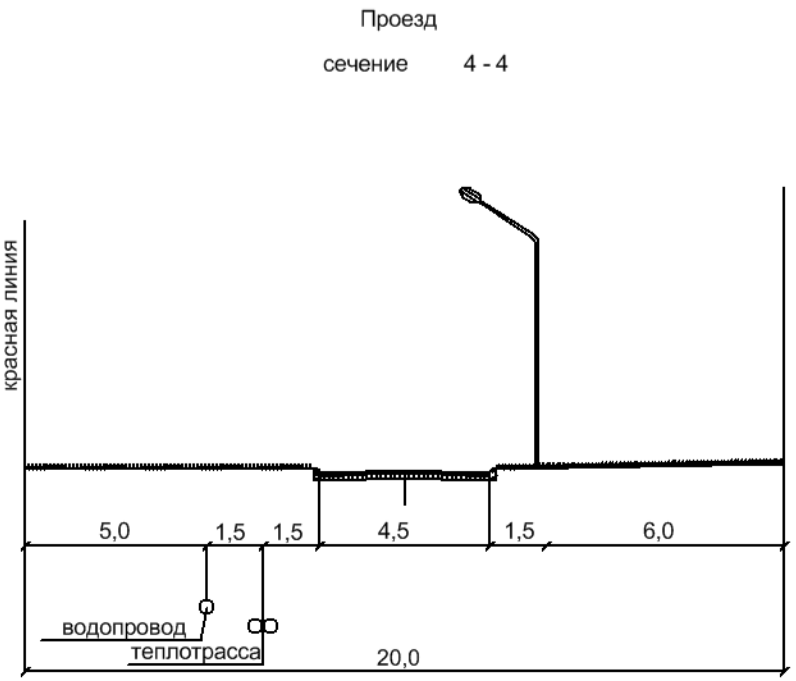
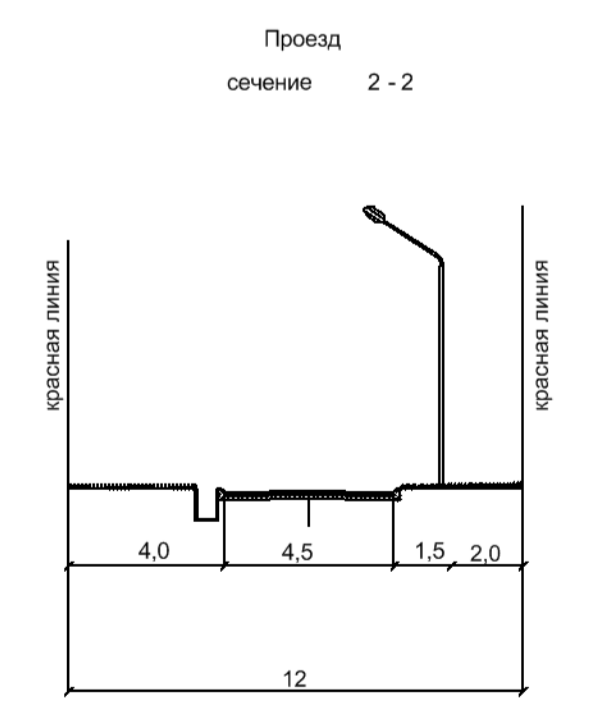
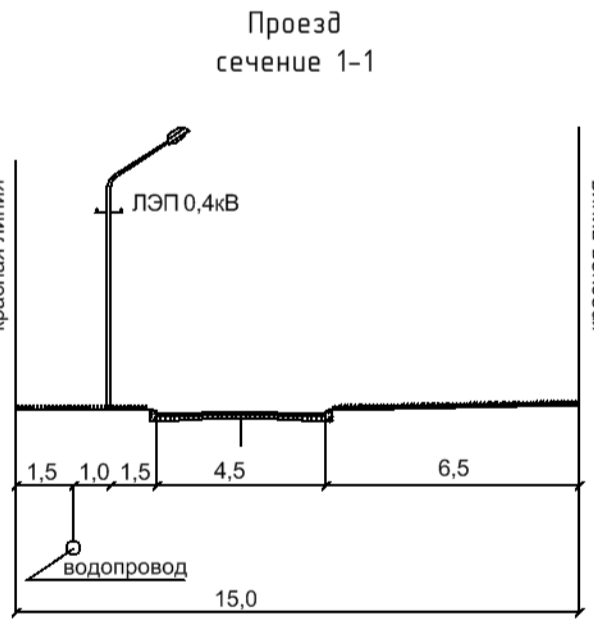


ПРОЕКТ ПЛАНИРОВКИ ТЕРРИТОРИИ ПОСЕЛКА НЕЛЬМИН-НОС МУНИЦИПАЛЬНОГО ОБРАЗОВАНИЯ "МАЛОЗЕМЕЛЬСКИЙ СЕЛЬСОВЕТ"  
 НЕНЕЦКОГО АВТОНОМНОГО ОКРУГА  
 РАЗБИВОЧНЫЙ ЧЕРТЕЖ КРАСНЫХ ЛИНИЙ М 1:2 000

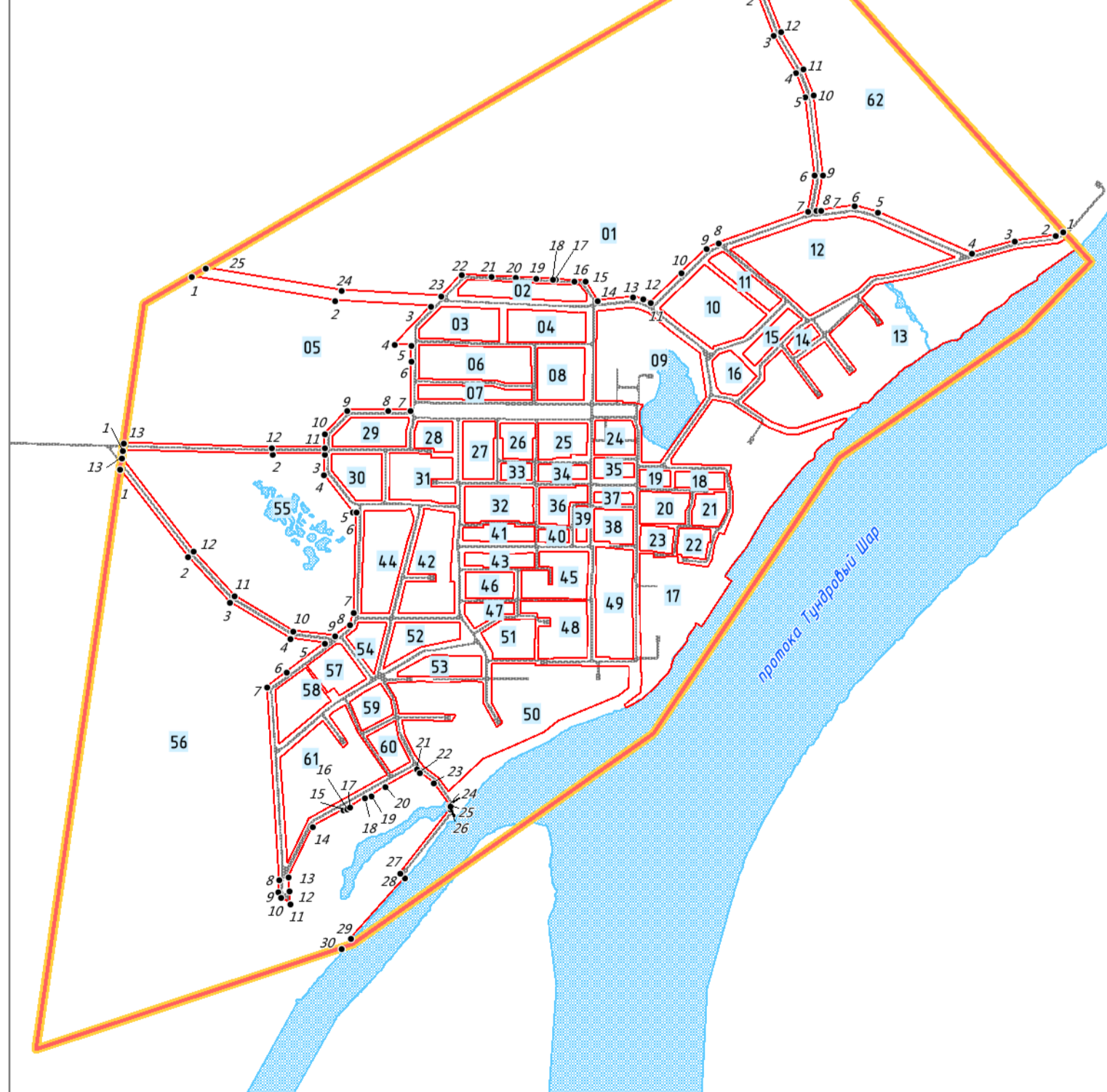


- УСЛОВНЫЕ ОБОЗНАЧЕНИЯ**
- ГРАНИЦЫ**
- Граница сельского поселения
  - Граница населенного пункта (граница проектируемой территории)
  - Устанавливаемые красные линии
  - Z Номер поворотной точки красной линии
  - X 8458.33 Y 771405.19 Координаты точек перелома, пересечения дорожных осей
  - Места поперечного сечения проездов
  - Поверхностные водные объекты
- ЗДАНИЯ, СТРОЕНИЯ, СООРУЖЕНИЯ**
- Существующие здания
- ЭЛЕМЕНТЫ УЛИЧНО-ДОРОЖНОЙ СЕТИ**
- Улично-дорожная сеть
  - Дорожные оси

**ПОПЕРЕЧНЫЕ ПРОФИЛИ**



**СИТУАЦИОННАЯ СХЕМА М 1:10 000**



ПРИМЕЧАНИЕ. Ведомость координат поворотных точек красных линий приведена в пояснительной записке проекта планировки.

ПРОЕКТ ПЛАНИРОВКИ ТЕРРИТОРИИ ПОСЕЛКА НЕЛЬМИН-НОС МУНИЦИПАЛЬНОГО ОБРАЗОВАНИЯ "МАЛОЗЕМЕЛЬСКИЙ СЕЛЬСОВЕТ" НЕНЕЦКОГО АВТОНОМНОГО ОКРУГА				
РАЗБИВОЧНЫЙ ЧЕРТЕЖ КРАСНЫХ ЛИНИЙ				
Масштаб	М 1:2 000	Директор	Кожиков О.В.	Подпись
Шифр		Архитектор	Смирнова Т.Б.	Подпись
Дата				Лист