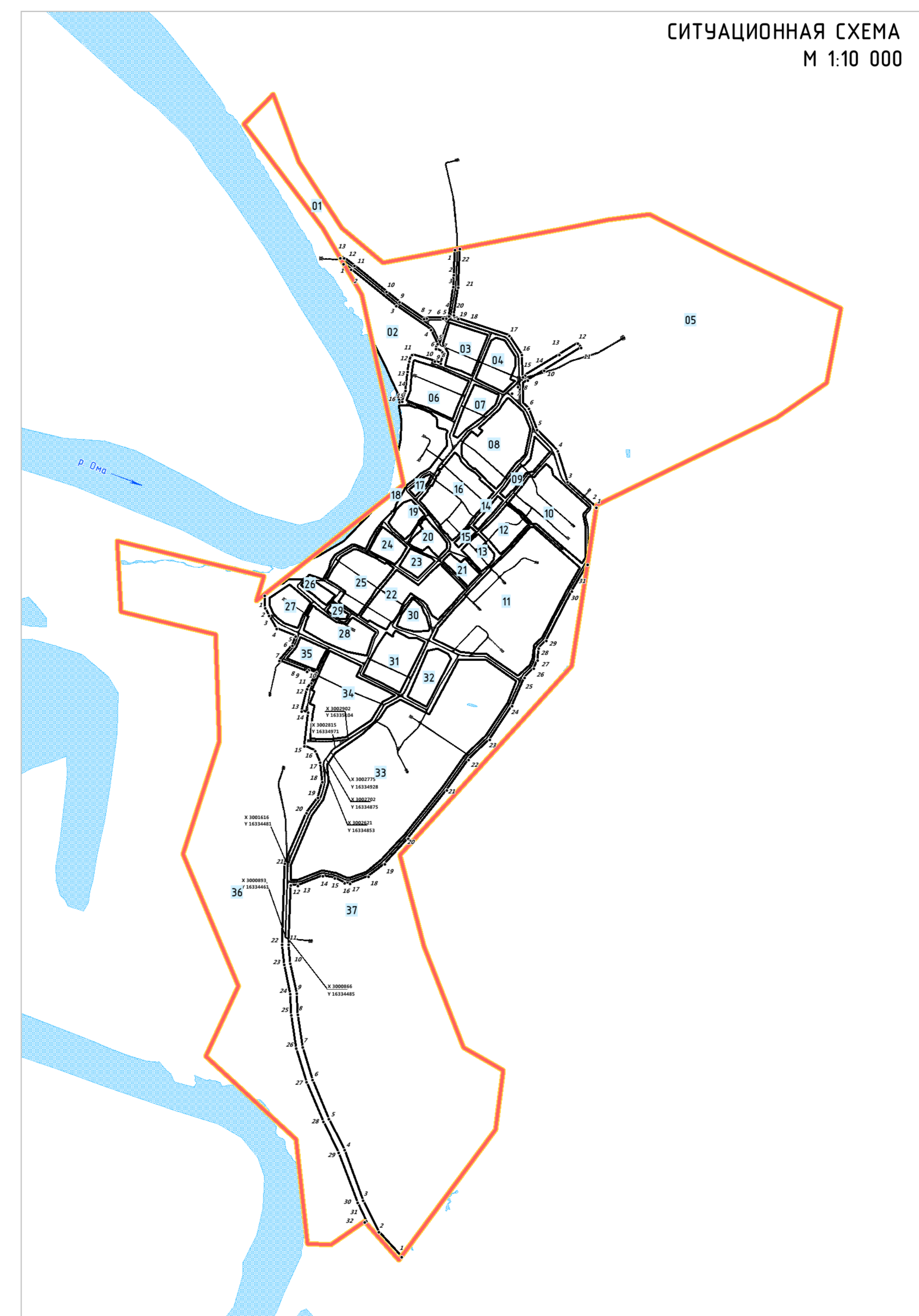
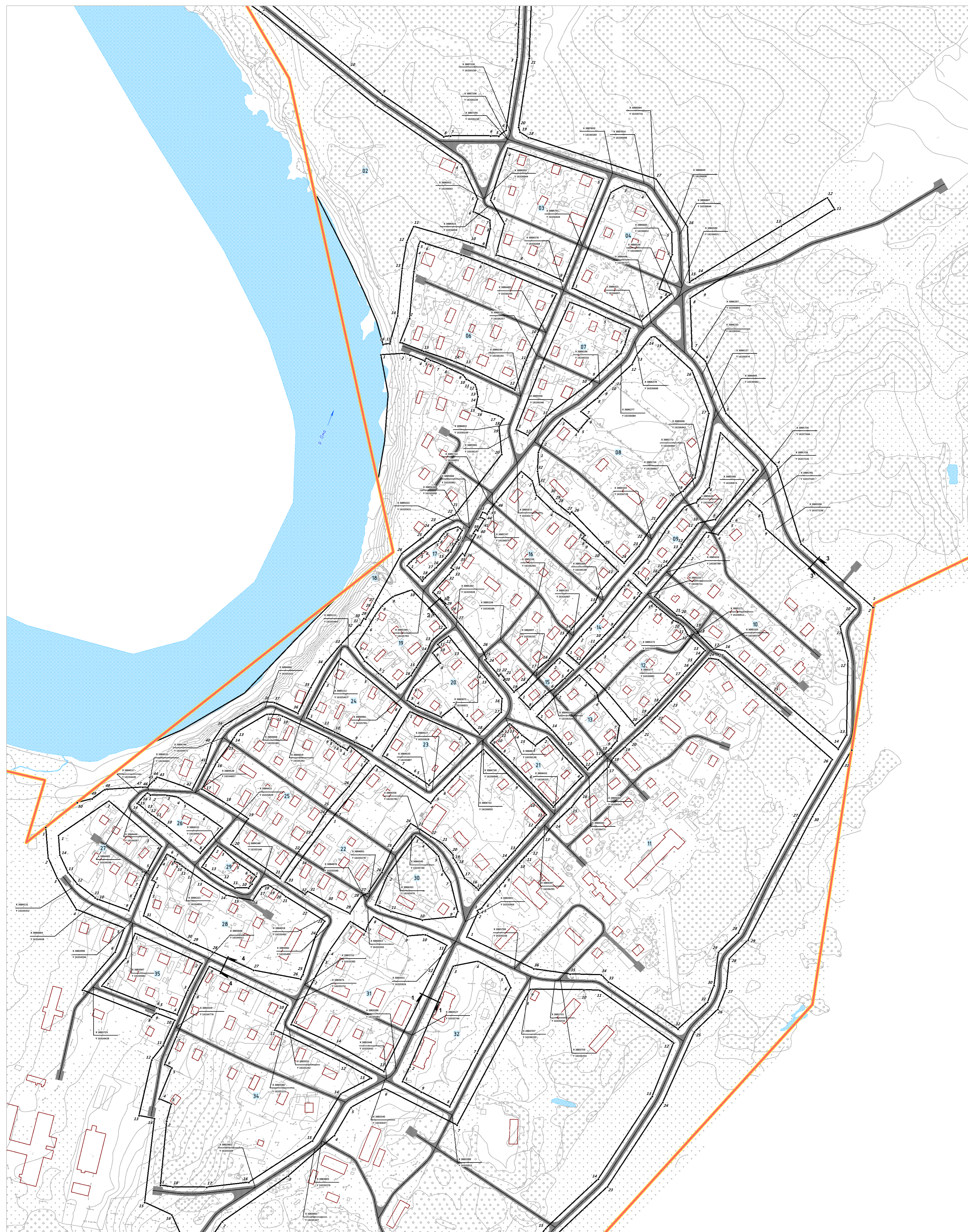


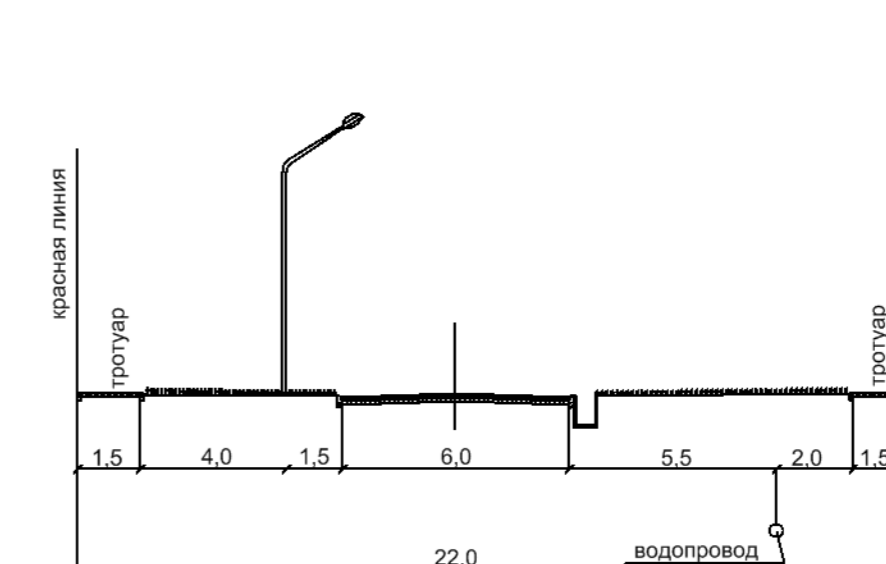
ПРОЕКТ ПЛАНИРОВКИ ТЕРРИТОРИИ СЕЛА ОМА
 МУНИЦИПАЛЬНОГО ОБРАЗОВАНИЯ "ОМСКИЙ СЕЛЬСОВЕТ" НЕНЕЦКОГО АВТОНОМНОГО ОКРУГА
 РАЗБИВОЧНЫЙ ЧЕРТЕЖ КРАСНЫХ ЛИНИЙ
 М 1:2 000



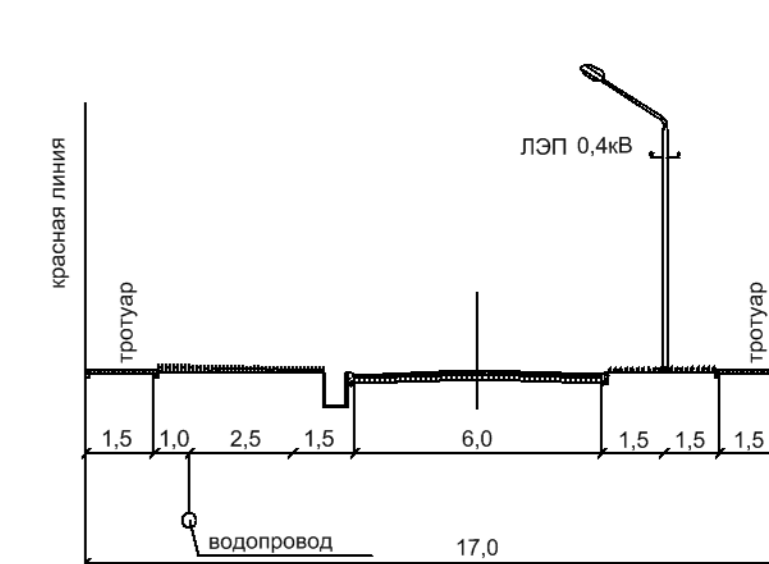
СИТУАЦИОННАЯ СХЕМА
 М 1:10 000

ПОПЕРЕЧНЫЕ ПРОФИЛИ

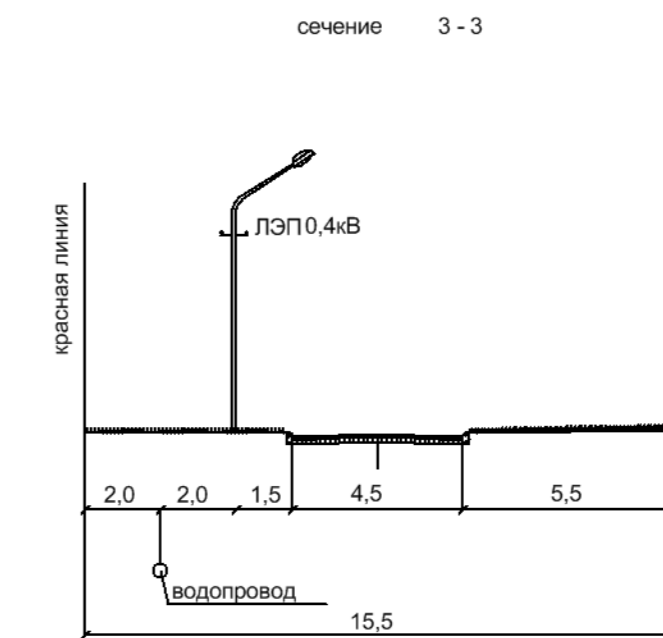
Местная улица
 сечение 1-1



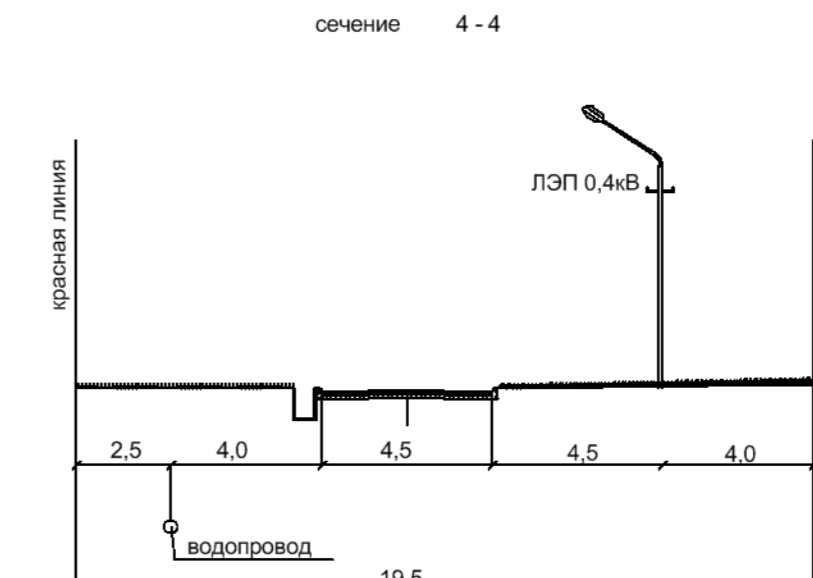
Местная улица
 сечение 2-2



Проезд
 сечение 3-3



Проезд
 сечение 4-4



УСЛОВНЫЕ ОБОЗНАЧЕНИЯ

ГРАНИЦЫ

- Граница сельского поселения
- Граница населенного пункта (граница проектируемой территории)
- Устанавливаемые красные линии
- Номер поворотной точки красной линии
- Координаты точек перелома, пересечения дорожных осей
- Места поперечного сечения проездов
- Поверхностные водные объекты

ЗДАНИЯ, СТРОЕНИЯ, СООРУЖЕНИЯ

- Существующие здания

ЭЛЕМЕНТЫ УЛИЧНО-ДОРОЖНОЙ СЕТИ

- Улично-дорожная сеть
- Дорожные оси

ПРОЕКТ ПЛАНИРОВКИ ТЕРРИТОРИИ СЕЛА ОМА
 МУНИЦИПАЛЬНОГО ОБРАЗОВАНИЯ "ОМСКИЙ СЕЛЬСОВЕТ"
 НЕНЕЦКОГО АВТОНОМНОГО ОКРУГА



РАЗБИВОЧНЫЙ ЧЕРТЕЖ КРАСНЫХ ЛИНИЙ

Масштаб	М 1:2 000	Директор	Кисичков С.В.	Полный
Шифр		Архитектор	Серебря Т.Е.	Лист
Дата				09

ПРИМЕЧАНИЕ: Ведомость координат поворотных точек красных линий приложена в пояснительной записке проекта планировки