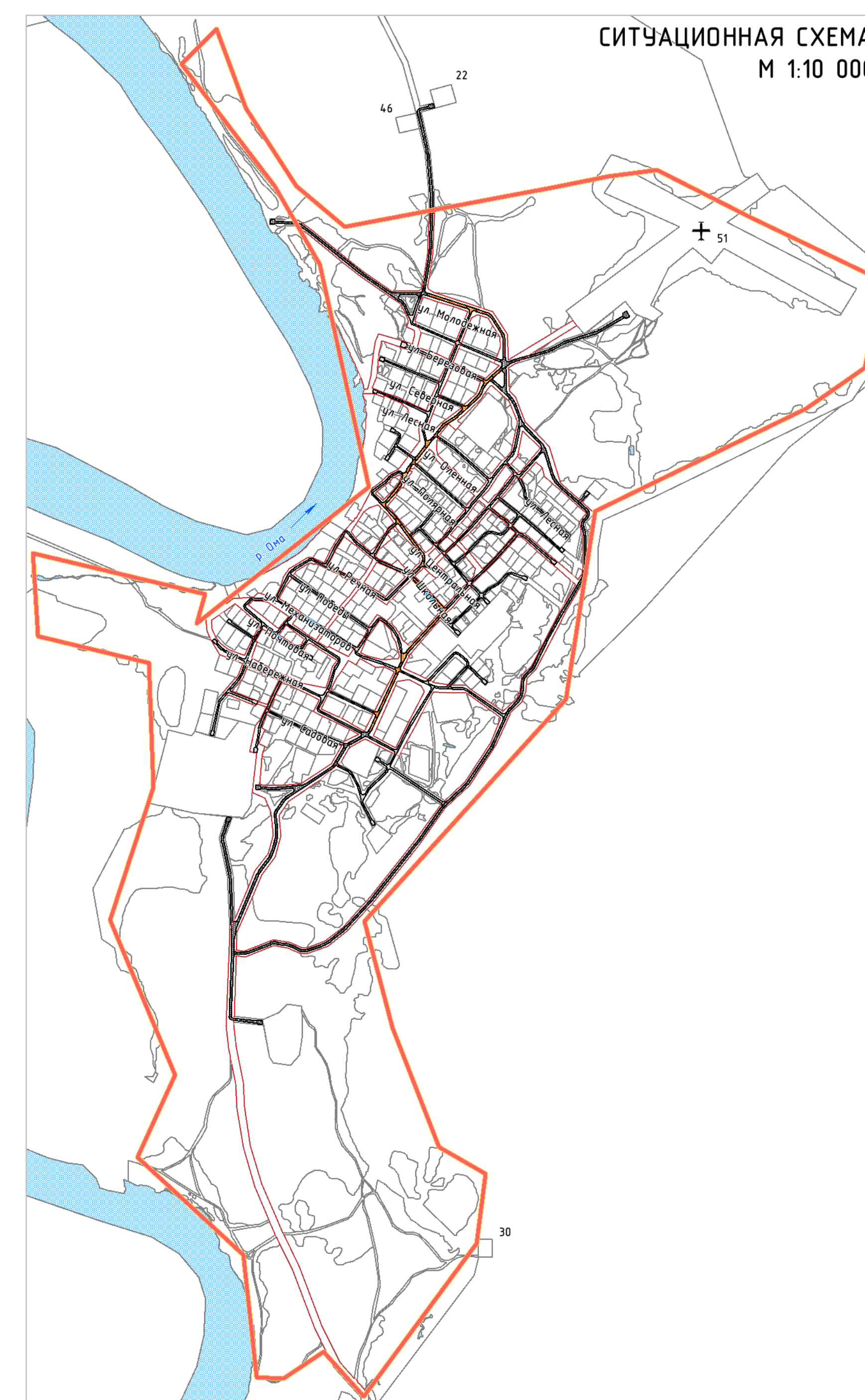


ПРОЕКТ ПЛАНИРОВКИ ТЕРРИТОРИИ СЕЛА ОМА МУНИЦИПАЛЬНОГО ОБРАЗОВАНИЯ "ОМСКИЙ СЕЛЬСОВЕТ" НЕНЕЦКОГО АВТОНОМНОГО ОКРУГА

СХЕМА ОРГАНИЗАЦИИ ДВИЖЕНИЯ ТРАНСПОРТА И ПЕШЕХОДОВ. СХЕМА ОРГАНИЗАЦИИ УЛИЧНО-ДОРОЖНОЙ СЕТИ М 1:2 000



УСЛОВНЫЕ ОБОЗНАЧЕНИЯ

ГРАНИЦЫ

- Граница сельского поселения
- Граница населенного пункта (граница проектируемой территории)
- Проектируемые красные линии
- Территории первоочередного планируемого развития
- № элемента планировочной структуры

ЗДАНИЯ, СТРОЕНИЯ, СООРУЖЕНИЯ

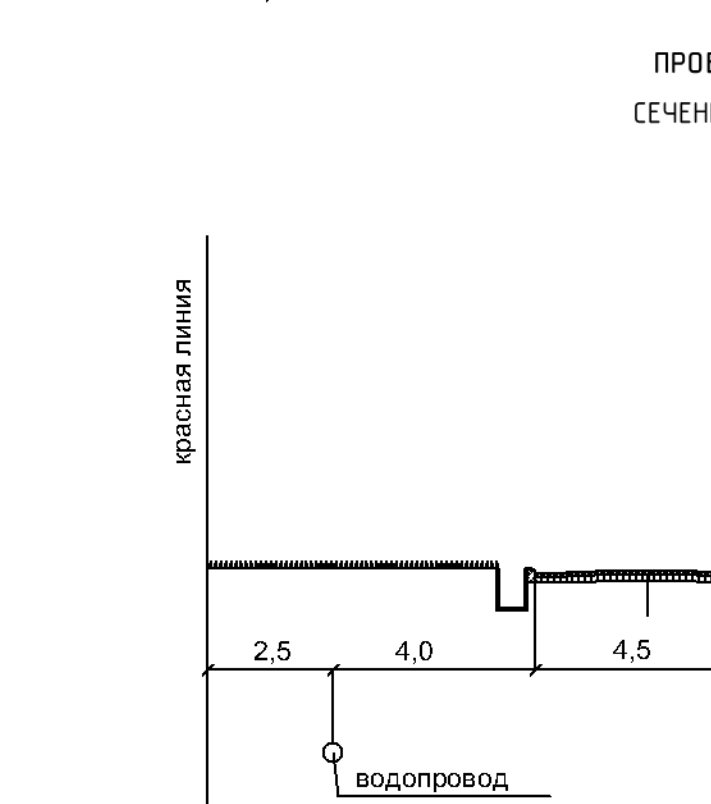
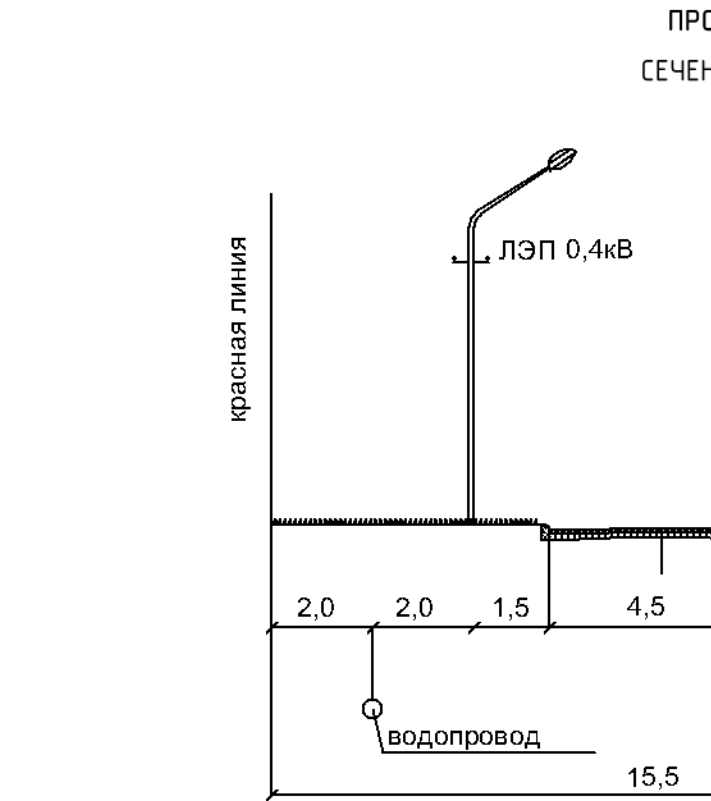
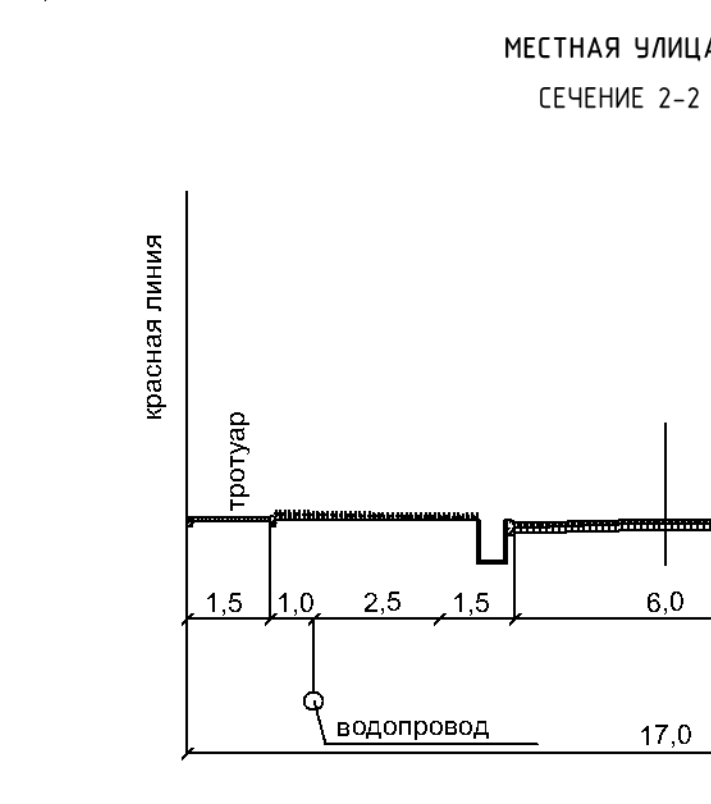
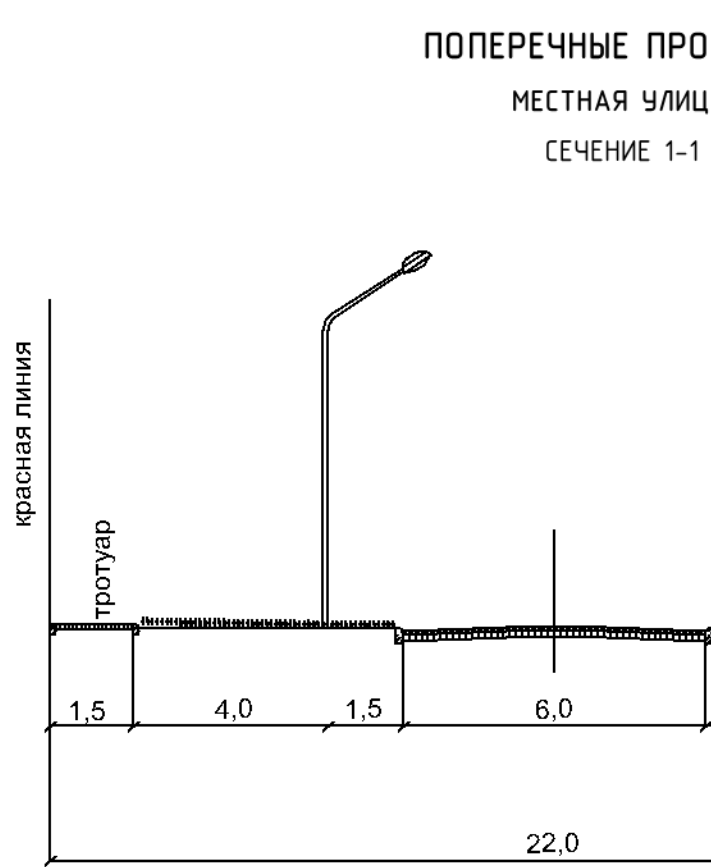
- Жилые здания (сохраняемый, реконструируемый)
- Общественные здания (сохраняемый, реконструируемый)
- Нежилые здания (сохраняемый, реконструируемый)
- Жилые здания (проектируемый)
- Общественные здания (проектируемый)
- Нежилые здания (проектируемый)

ТЕРРИТОРИИ

- Малоэтажная жилой застройки
- Индивидуальной жилой застройки
- Общественно-деловая
- Учебно-образовательная
- Инженерной инфраструктуры
- Транспортной инфраструктуры
- Коммунально-складская
- Производственная
- Размещения кладбищ
- Занятая объектами сельскохозяйственного назначения
- Садоводческих, оздоровительных и дачных некоммерческих объединений граждан
- Озелененных территорий общего пользования
- Зона акваторий
- Природного ландшафта
- Территорий, покрытых лесом и кустарником
- Складирования и захоронения отходов
- Улично-дорожной сети
- Площадки

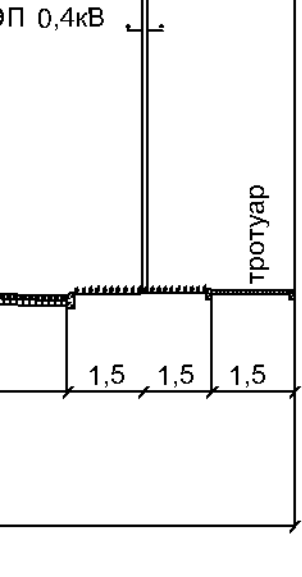
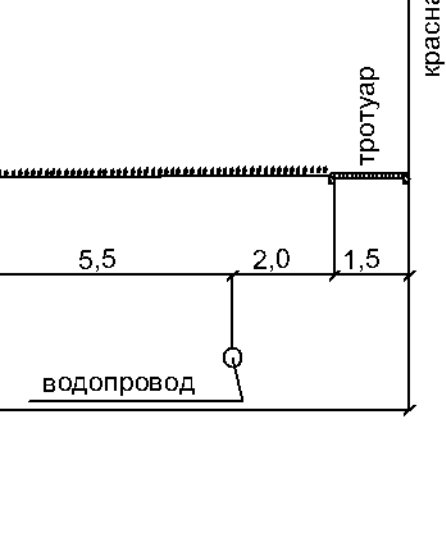
ОБЪЕКТЫ ТРАНСПОРТНОЙ ИНФРАСТРУКТУРЫ

- ВОДНОГО ТРАНСПОРТА РЕГИОНАЛЬНОГО ЗНАЧЕНИЯ СОХРАНЯЕМЫЙ**
 - Лодочная станция
- ВОЗДУШНОГО ТРАНСПОРТА РЕГИОНАЛЬНОГО ЗНАЧЕНИЯ СОХРАНЯЕМЫЙ**
 - Аэродром
- ОБЪЕКТЫ АВТОМОБИЛЬНОГО ТРАНСПОРТА МЕСТНОГО ЗНАЧЕНИЯ ПРОЕКТИРУЕМЫЙ**
 - Дорога общего типа с капитальным типом дорожной одежды
 - Местные улицы
 - Проезды
- ДЕКОРАТИВНАЯ ГРАФИКА**
 - Место сечения поперечного профиля

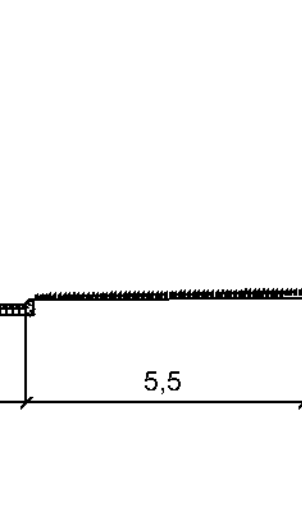


ПРОЕКТ ПЛАНИРОВКИ ТЕРРИТОРИИ МУНИЦИПАЛЬНОГО ОБРАЗОВАНИЯ НЕНЕЦКОГО АВТОНОМНОГО ОКРУГА		
СХЕМА ОРГАНИЗАЦИИ ДВИЖЕНИЯ ТРАНСПОРТА И ПЕШЕХОДОВ. СХЕМА ОРГАНИЗАЦИИ УЛИЧНО-ДОРОЖНОЙ СЕТИ		
Масштаб	М 1:2 000	Директор
Шифр		Архитектор
Дата		

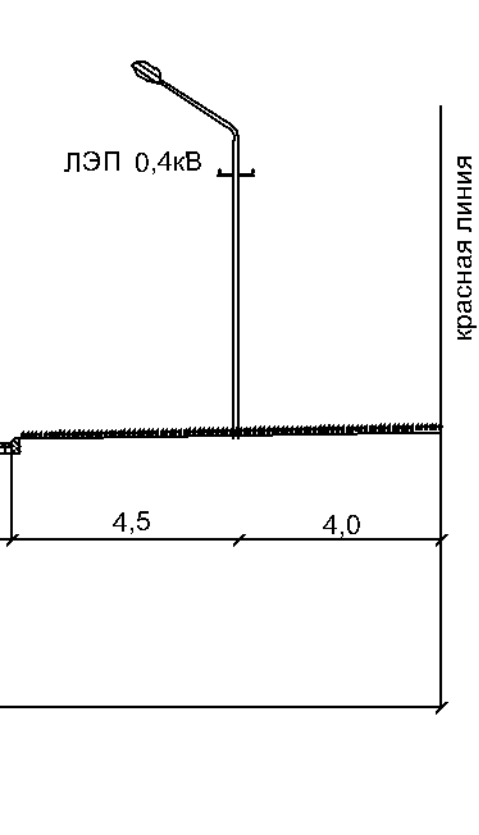
ЛИ



Д
3-3



Д
4-4



ТОРИИ СЕЛА ОМА
"ОМСКИЙ СЕЛЬСОВЕТ"
ОГО ОКРУГА



ДВИЖЕНИЯ ТРАНСПОРТА И ПЕШЕХОДОВ.
ОЦЕНКИ УЛИЧНО-ДОРОЖНОЙ СЕТИ

	Кожурков О.В.	Подпись	
	Смирнова Т.Б.	Подпись	
		Лист	05