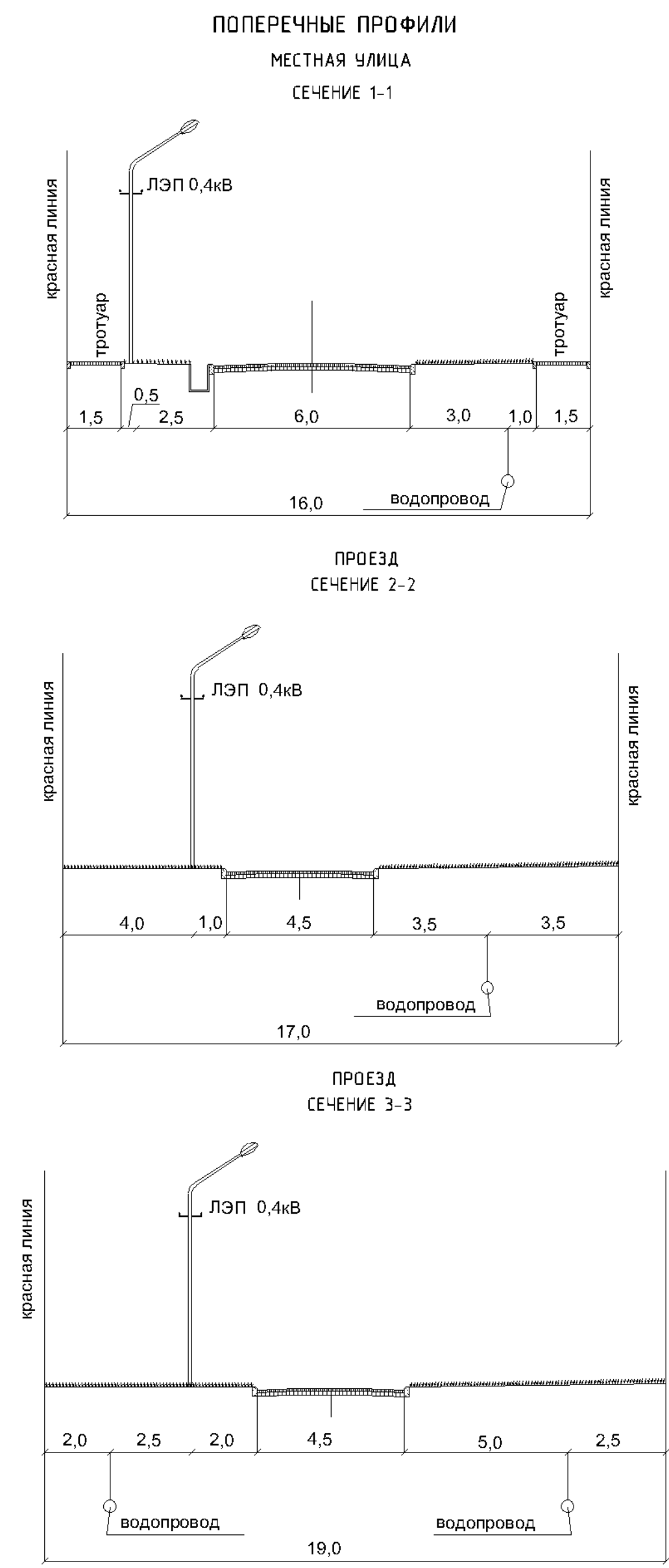
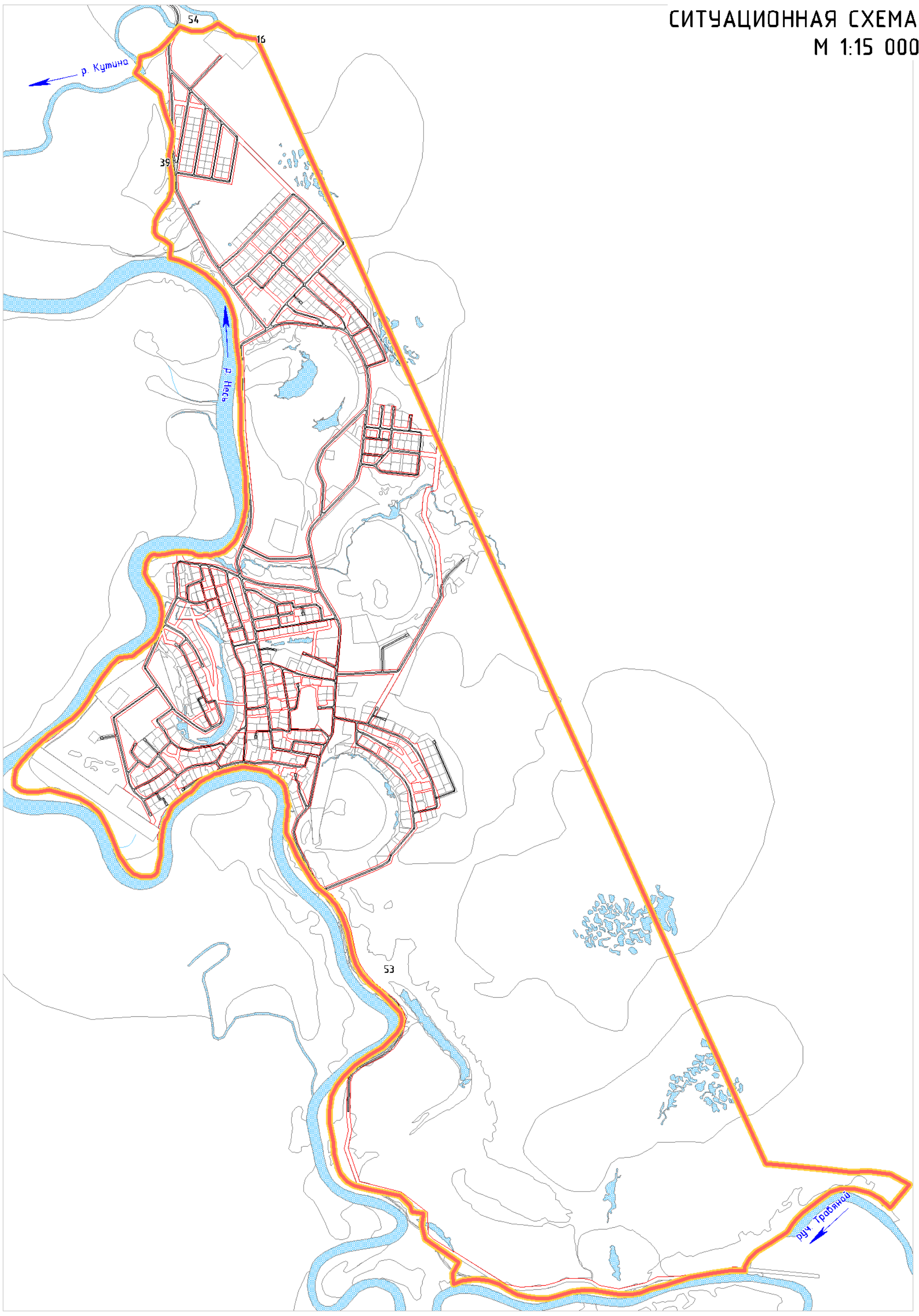
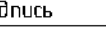


СИТУАЦИОННАЯ СХЕМА
М 1:15 000



- [illegible]

<p>ПРОЕКТ ПЛАНИРОВАНИЯ ТЕРРИТОРИИ СЕЛА ИЛИ РАЙОНА ИЛИ ГОРОДА С НАЗНАЧЕНИЕМ "УЛИЧНО-ДОРОЖНАЯ СЕТЬ" НЕ ИМЕЮЩЕГО АВТОМОБИЛЬНОГО ДОРОГА</p>				
<p>СХЕМА ОРГАНИЗАЦИИ ДВИЖЕНИЯ ТРАНСПОРТА И ПОЕЗДОК СХЕМА ОРГАНИЗАЦИИ УЛИЧНО-ДОРОЖНОЙ СЕТИ</p>				
Масштаб	М 1:2 000	Дорожник	Компьютер 0.0	Подпись
Шосс		Дорожник	Скорость 7.6	Подпись
Возв				Подпись