







[illegible]






ГРАНИЦЫ	
	Граница сельского поселения
	Граница населенного пункта (граница пространственной территории)
	Промышленные красные линии
	Линии отступа от красных линий в целях определения места дополнительного размещения зданий, сооружений, сооружений
	Границы земельных участков, относящиеся к государственному кадастровому учету
	Поверхностные водные объекты
	Нормы по эксплуатации

	Жилые здания
	Жилые здания строящиеся
	Общественные здания
	Общественные здания строящиеся
	Наземные здания
	Разрушенные здания
	Земельность, неиспользуемая

[illegible]

ФЕДЕРАЛЬНОГО ЗНАЧЕНИЯ

	Социального-бытового назначения
	Научно-исследовательского назначения

-  Учебно-образовательного назначения
-  Культурно-досугового назначения
-  Здравоохранения
-  Спортивного назначения
-  Сельскохозяйственного назначения


- Административное-деловое назначения
- Социального-бытового назначения
- Торгового назначения и общественного питания
- Образования
- Спортивного назначения


- ☐ Сельскохозяйственного назначения
- ☐ Культурного назначения
- ☐ Производственного и коммунально-складского назначения


ОБЪЕКТЫ ИНЖЕНЕРНОЙ ИНФРАСТРУКТУРЫ  
РЕГИОНАЛЬНОГО ЗНАЧЕНИЯ

связь

радиотелевизионная


 Телевизионные ретрансляторы


 Антенно-мачтовые сооружения

 Радиотелевизионные передаточные станции

**ТЕПЛОИЗМЕРЕНИЕ**  
 датирование


 Кольцевая

 Теплопровод распределительный

 **Водоснабжение**

**ЭЛЕКТРОСНАБЖЕНИЕ**

**РАСЧЕТЫ**

 **ЭЛЕКТРОСНАБЖЕНИЕ ВОДОСНАБЖЕНИЯ**

Зоны с особыми условиями использования территории

Прибрежная защитная полоса  
Зоны санитарной охраны источников водоснабжения и водопроводов питьевого назначения  
Береговая полоса

12 000	Буренко	Кукорин О.В.	Подпись
--------	---------	--------------	---------

**ВОЗДУШНОГО ТРАНСПОРТА**  
РЕГИСТРАЦИОННОЕ ЗНАЧЕНИЕ  
ДЛЯ ТРАНСПОРТА

**1** Прочие

**ВОЗДУШНОГО ТРАНСПОРТА**  
РЕГИСТРАЦИОННОЕ ЗНАЧЕНИЕ  
ДЛЯ ТРАНСПОРТА

**+** Аэропорт

**АВТОМОБИЛЬНОГО ТРАНСПОРТА**  
МЕСТНОГО ЗНАЧЕНИЯ  
ДЛЯ ТРАНСПОРТА

☐ Улично-бульварная сеть  
с капитальным типом дорожной одежды

☐ Улично-бульварная сеть  
с низким типом дорожной одежды

☐ Дорога уличного типа  
с низким типом дорожной одежды

☐ Пешеходный мост

☐ Мост

Примечание:  
с. Насел. муниципального  
образования "Камышский сельсовет"  
Национального автономного округа  
находится в пограничной зоне.