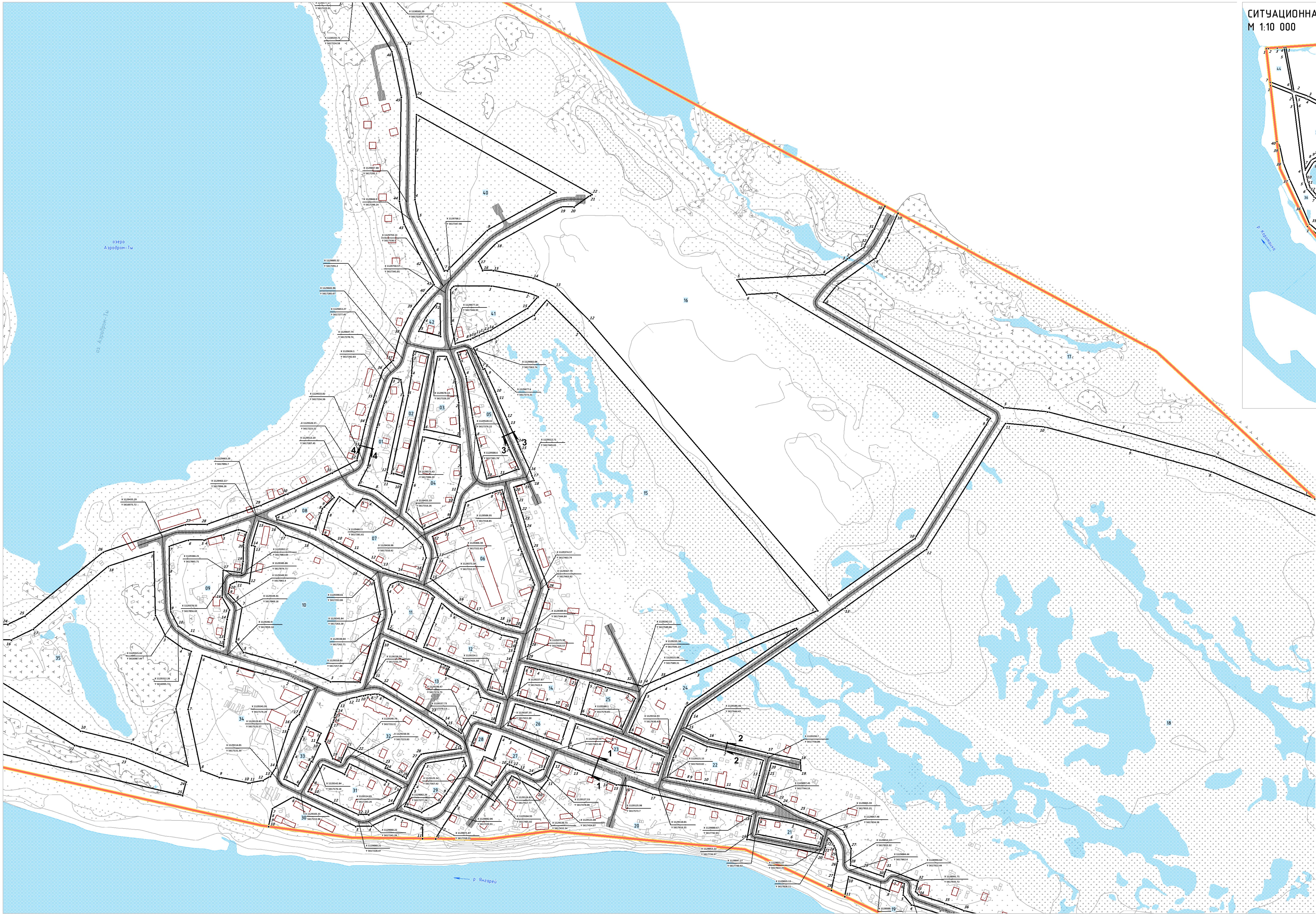
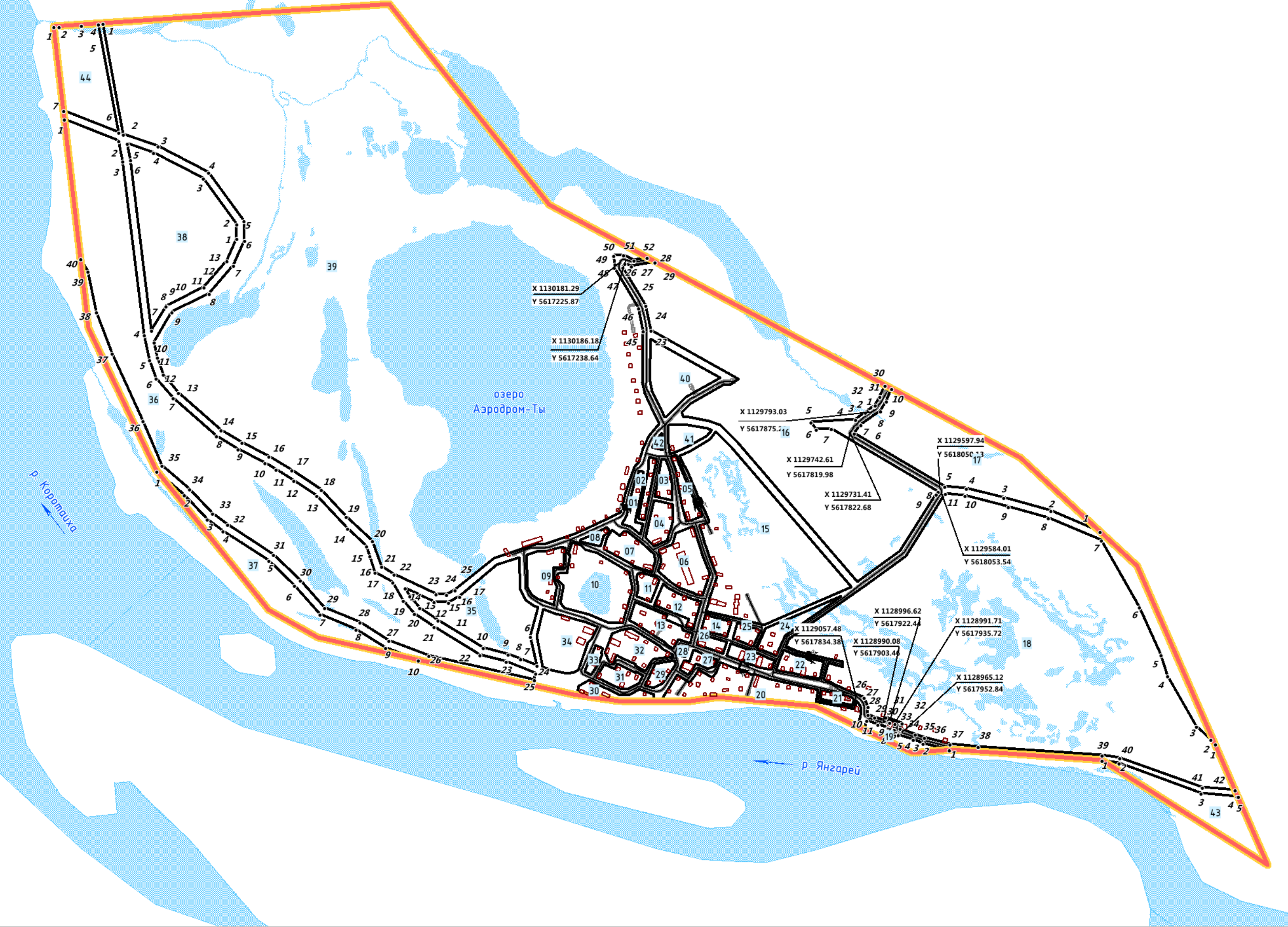


ПРОЕКТ ПЛАНИРОВКИ ТЕРРИТОРИИ ПОСЕЛКА КАРАТАЙКА
МУНИЦИПАЛЬНОГО ОБРАЗОВАНИЯ "ЮШАРСКИЙ СЕЛЬСОВЕТ" НЕНЕЦКОГО АВТОНОМНОГО ОКРУГА

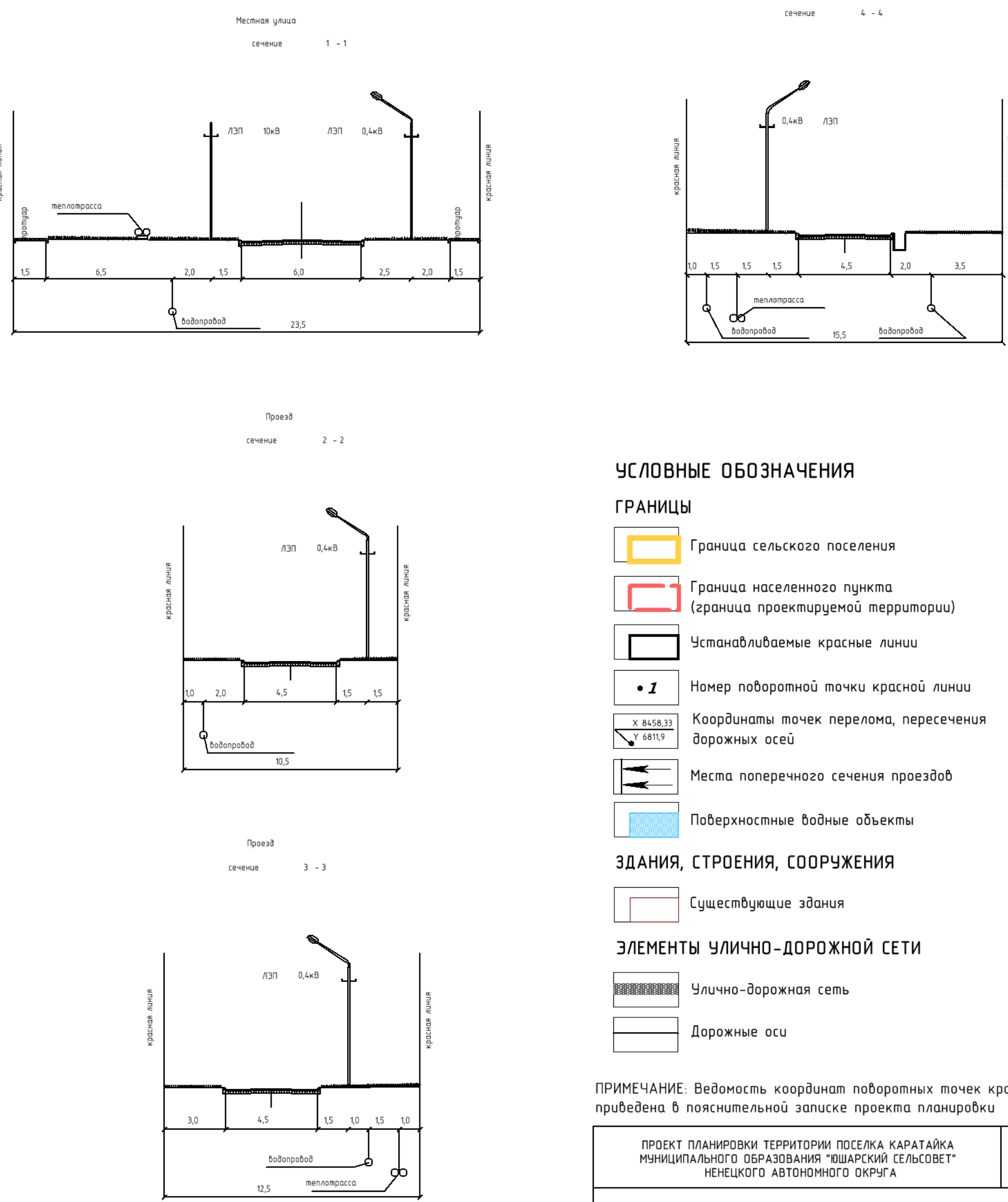
РАЗБИВОЧНЫЙ ЧЕРТЕЖ КРАСНЫХ ЛИНИЙ
М 1:2 000



СИТУАЦИОННАЯ СХЕМА
М 1:10 000




ПОПЕРЕЧНЫЕ ПРОФИЛИ



УСЛОВНЫЕ ОБОЗНАЧЕНИЯ

- ГРАНИЦЫ**
- Граница сельского поселения
 - Граница населенного пункта (граница проектируемой территории)
 - Устанавливаемые красные линии
 - Номер поворотной точки красной линии
 - Координаты точек перелома, пересечения дорожных осей
 - Места поперечного сечения проездов
 - Поверхностные водные объекты
- ЗДАНИЯ, СТРОЕНИЯ, СООРУЖЕНИЯ**
- Существующие здания
- ЭЛЕМЕНТЫ УЛИЧНО-ДОРОЖНОЙ СЕТИ**
- Улично-дорожная сеть
 - Дорожные оси

ПРИМЕЧАНИЕ: Ведомость координат поворотных точек красных линий
приведена в пояснительной записке проекта планировки

ПРОЕКТ ПЛАНИРОВКИ ТЕРРИТОРИИ ПОСЕЛКА КАРАТАЙКА МУНИЦИПАЛЬНОГО ОБРАЗОВАНИЯ "ЮШАРСКИЙ СЕЛЬСОВЕТ" НЕНЕЦКОГО АВТОНОМНОГО ОКРУГА				 GEONIKA КОМПЬЮТЕРНОЕ ПРОЕКТИРОВАНИЕ	
РАЗБИВОЧНЫЙ ЧЕРТЕЖ КРАСНЫХ ЛИНИЙ					
Масштаб	М 1:2 000	Директор	Кажинков О.В.	Подпись	
Шифр		Архитектор	Смирнова Т.Б.	Подпись	
Дата				Лист	09