



**Общество с ограниченной ответственностью**

**«Регион-Проект Групп»**

(ООО «РЕГИОН-ПРОЕКТ групп»)

г. Санкт-Петербург, пр-т Обуховской Обороны, д. 138, корп. 2, литера А, 399  
тел.: (812) 620-14-86; e-mail: RPgrupp2013@yandex.ru

---

Регистрационный № 9 от 12.04.2019 г.

Ассоциация проектировщиков «проектирование автодорог и инфраструктуры»  
№ СРО-П-168-22112011

Заказчик – ООО «ЛУКОЙЛ-Коми» ТПП «ЛУКОЙЛ-Севернефтегаз»

## **Обустройство куста № 4 Хыльчюского месторождения**

*ДОКУМЕНТАЦИЯ ПО ПЛАНИРОВКЕ ТЕРРИТОРИИ*


Том 3 Основная часть проекта межевания территории

71-03-НИПИ/2022-ПМТЗ

Том 3

Изм.	№ док.	Подп.	Дата

Санкт-Петербург, 2023



Общество с ограниченной ответственностью

«Регион-Проект Групп»

(ООО «РЕГИОН-ПРОЕКТ групп»)

г. Санкт-Петербург, пр-т Обуховской Обороны, д. 138, корп. 2, литера А, 399  
тел.: (812) 620-14-86; e-mail: RPgroup2013@yandex.ru

Регистрационный № 9 от 12.04.2019 г.  
Ассоциация проектировщиков «проектирование автодорог и инфраструктуры»  
№ СРО-П-168-22112011

Заказчик – ООО «ЛУКОЙЛ-Коми» ТПП «ЛУКОЙЛ-Севернефтегаз»

## Обустройство куста № 4 Хыльчюского месторождения

### ДОКУМЕНТАЦИЯ ПО ПЛАНИРОВКЕ ТЕРРИТОРИИ

Том 3 Основная часть проекта межевания территории

71-03-НИПИ/2022-ПМТЗ

Том 3

Генеральный директор

Д.Г. Рубанов

Главный инженер проекта

А.В. Пупков



Изм.	№ док.	Подп.	Дата

Санкт-Петербург, 2023

Взам. инв. №	
Подл. и дата	
Инв. № подл.	

### Состав документации по планировке территории

Обозначение	Наименование	Примечание
<b>Том 1 Основная часть проекта планировки территории</b>		
71-03-НИПИ/2022-ППТ1	Раздел 1 «Проект планировки территории. Графическая часть»: 1. Чертеж границ зон планируемого размещения линейных объектов	
71-03-НИПИ/2022-ППТ1	Раздел 2 «Положение о размещении линейных объектов»	
<b>Том 2 Материалы по обоснованию проекта планировки территории</b>		
71-03-НИПИ/2022-ППТ2	Раздел 3 «Материалы по обоснованию проекта планировки территории. Графическая часть»: 1. Схема расположения элементов планировочной структуры (территорий, занятых линейными объектами и (или) предназначенных для размещения линейных объектов); 2. Схема использования территории в период подготовки проекта планировки территории; 3. Схема границ зон с особыми условиями использования территорий, особо охраняемых природных территорий, лесничеств; Схема границ территорий, подверженных риску возникновения чрезвычайных ситуаций природного и техногенного характера (пожар, взрыв, химическое, радиоактивное заражение, затопление, подтопление, оползень, карсты, эрозия и т.д.) совмещена; 4. Схема конструктивных и планировочных решений.	
71-03-НИПИ/2022-ППТ2	Раздел 4 «Материалы по обоснованию проекта планировки территории. Пояснительная записка»	
<b>Том 3 Основная часть проекта межевания территории</b>		
71-03-НИПИ/2022-ПМТ3	Раздел 1 «Проект межевания территории. Графическая часть»: 1. Чертеж межевания территории	
71-03-НИПИ/2022-ПМТ3	Раздел 2 «Проект межевания территории. Текстовая часть»	
<b>Том 4 Материалы по обоснованию проекта межевания территории</b>		
71-03-НИПИ/2022-ПМТ4	Раздел 3 «Материалы по обоснованию проекта межевания территории. Графическая часть»: 1. Чертеж границ существующих земельных участков, зон с особыми условиями использования территорий, существующих объектов капитального строительства 2. Чертеж границ лесничеств, участковых лесничеств, лесных кварталов, лесотаксационных выделов или частей лесотаксационных выделов	
71-03-НИПИ/2022-ПМТ4	Раздел 4 «Материалы по обоснованию проекта межевания территории. Пояснительная записка»	


Взам. инв. №

Подп. и дата

Инв. № подл.

71-03-НИПИ/2022-ДПТ-С

Изм.	Кол.уч	Лист	№ док	Подп.	Дата	Стадия	Лист	Листов
	Разработал				03.2023	СОДЕРЖАНИЕ ДОКУМЕНТАЦИИ ПО ПЛАНИРОВКЕ ТЕРРИТОРИИ	II	1
	Проверил				03.2023			
	Н.конр.				03.2023			
	ГИП	Пушков А.В.			03.2023			
						ООО «Регион-Проект Групп»		

## Содержание тома

<b>Раздел 1 «Проект межевания территории. Графическая часть»</b> .....	<b>4</b>
<b>Чертеж межевания территории</b> .....	<b>5</b>
<b>Раздел 2 Проект межевания территории. Текстовая часть</b> .....	<b>8</b>
<b>2.1. Перечень образуемых земельных участков и частей земельных участков</b> .....	<b>8</b>
<b>2.2. Перечень координат характерных точек образуемых земельных участков</b> .....	<b>23</b>
<b>2.3. Сведения о границах территории, применительно к которой осуществляется подготовка проекта межевания, содержащие перечень координат характерных точек таких границ в системе координат, используемой для ведения Единого государственного реестра недвижимости</b> .....	<b>31</b>
<b>2.4. Вид разрешенного использования образуемых земельных участков, предназначенных для размещения линейных объектов и объектов капитального строительства, проектируемых в составе линейного объекта, а также существующих земельных участков, занятых линейными объектами и объектами капитального строительства, входящими в состав линейных объектов, в соответствии с проектом планировки территории</b> .....	<b>32</b>


Взам. инв. №

Подл. и дата

Инв. № подл.

Изм.	Кол.уч	Лист	№док.	Подпись	Дата

71-03-НИПИ/2022-ПМТЗ

Лист

3

**Раздел 1 «Проект межевания территории. Графическая часть»**


Взам. инв. №	
--------------	--

Подп. и дата	
--------------	--

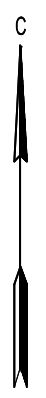
Инв. № подл.	
--------------	--

Изм.	Кол.уч	Лист	№док.	Подпись	Дата

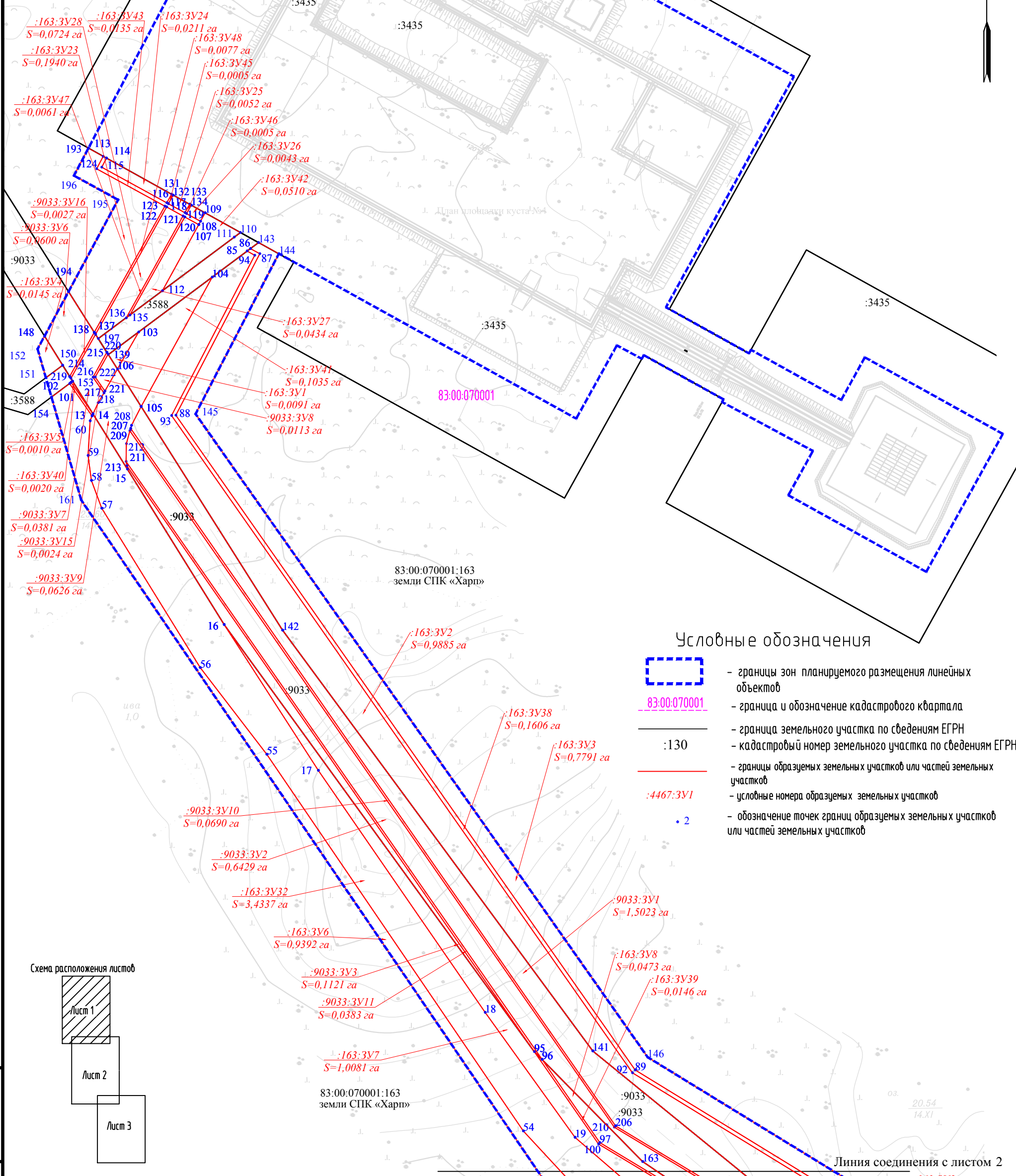
71-03-НИПИ/2022-ПМТЗ

Лист
------

4
---

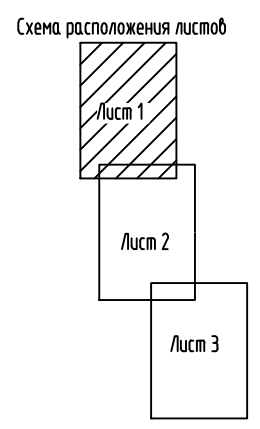


83:00:070001:163  
земли СПК «Харп»



Условные обозначения

- границы зон планируемого размещения линейных объектов
- 83:00:070001 - граница и обозначение кадастрового квартала
- граница земельного участка по сведениям ЕГРН
- кадастровый номер земельного участка по сведениям ЕГРН
- границы образуемых земельных участков или частей земельных участков
- :4467:3V1 - условные номера образуемых земельных участков
- 2 - обозначение точек границ образуемых земельных участков или частей земельных участков



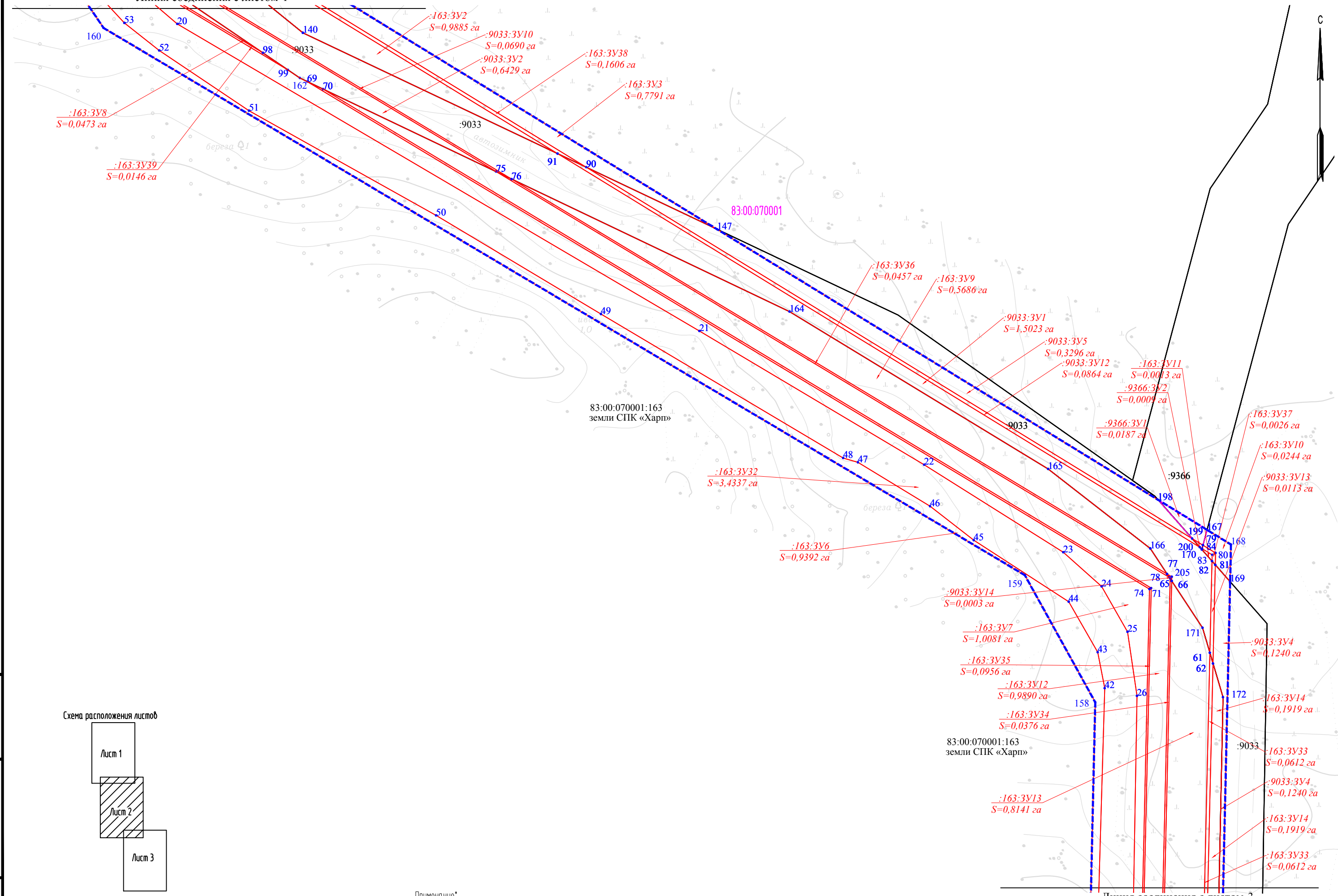
Взам. инб.Н  
Подпись и дата  
Инб.Н повл.

Примечание\*  
\*Красные линии, утвержденные в составе проекта планировки территории, или красные линии, устанавливаемые, изменяемые, отменяемые в проекте отсутствуют  
\*Границы образуемых и (или) изменяемых земельных участков, расположенных полностью или частично в границах зоны планируемого размещения линейного объекта, в отношении которых предполагается их резервирование и (или) изъятие для государственных или муниципальных нужд в проекте отсутствуют  
\*Линии отступа от красных линий в целях определения мест допустимого размещения зданий, строений, сооружений проектом не устанавливаются  
\*Границы земельных участков, образование которых предусмотрено схемой расположения земельного участка или земельных участков на кадастровом плане территории, срок действия которой не истек в проекте отсутствуют  
Масштаб 1:2000

					71-03-НИПИ/2022-ПМТЗ		
					Обустройство куста №4 Хыльчужского месторождения		
Изм.	Кол.уч.	Лист	№ док.	Подпись	Дата		
Разработал					12.2023	Проект межевания территории Графическая часть	Стадия ДПТ
							Лист 1
							Листов 3
Н.контр.					12.2023	Чертеж межевания территории	ООО «Регион-Проект Групп»
ГИП		Пулков А.В.			12.2023		

Линия соединения с листом 1

С

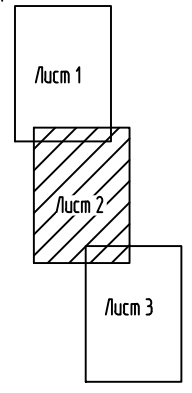


83:00:070001:163  
земли СПК «Харп»

83:00:070001:163  
земли СПК «Харп»

Линия соединения с листом 3

Схема расположения листов



Примечание\*  
Условные обозначения приведены на листе 1

Инв.№ подл.
Подпись и дата
Взам. инв.№

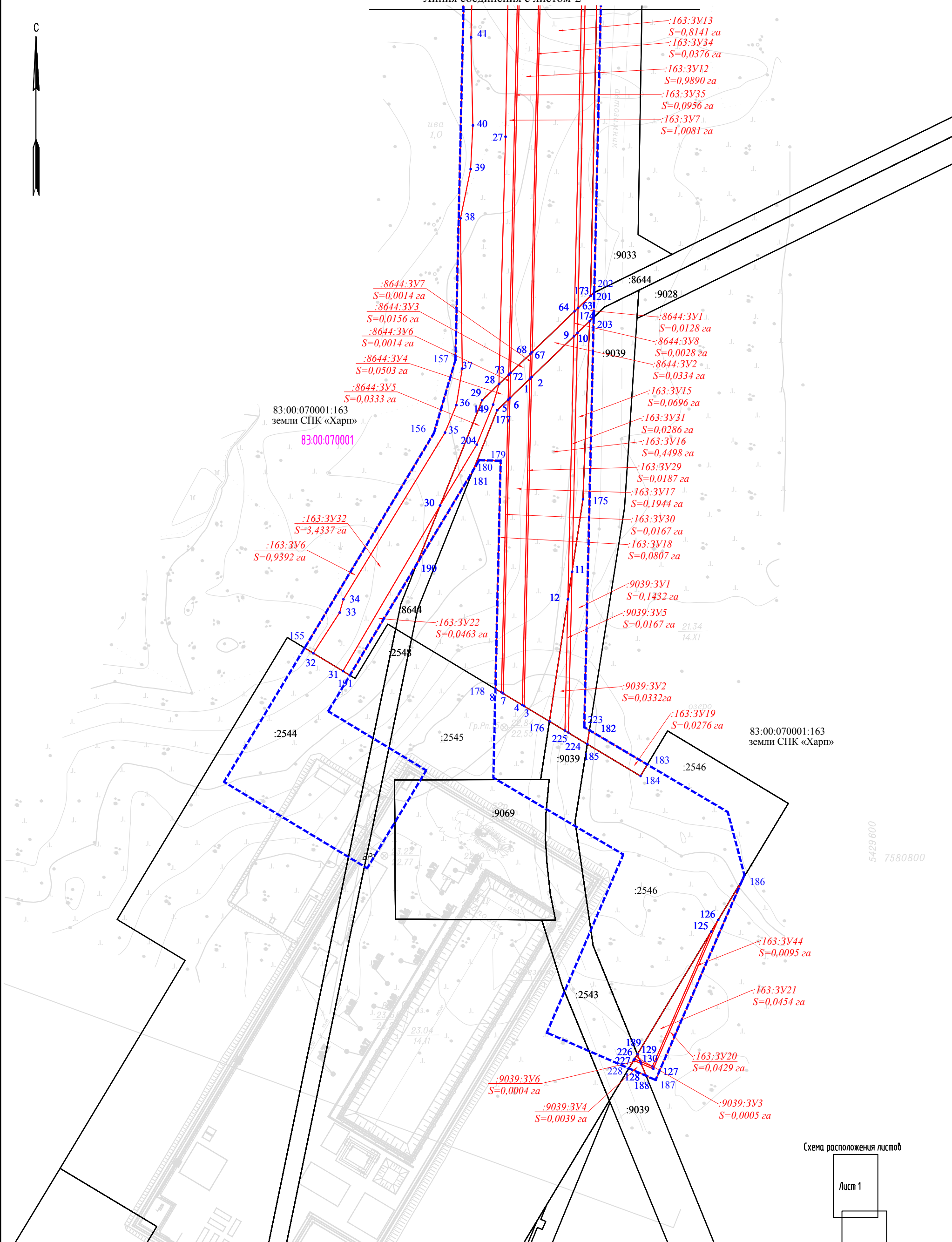
Масштаб 1:2000

Изм.	Кол.уч.	Лист	№ док.	Подпись	Дата

71-03-НИПИ/2022-ПМТЗ

Лист  
2

Формат А3



И.н.б.Н. подл.  
Подпись и дата  
Взам. ин.б.Н.

Примечание\*  
Условные обозначения приведены на листе 1

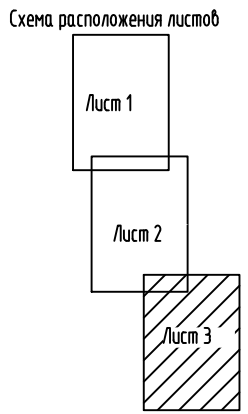
Масштаб 1:2 000

Изм.	Кол.уч.	Лист	N док.	Подпись	Дата

71-03-НИПИ/2022-ПМТЗ

Лист  
3

Формат А3







Инв.№ подл.	Подп. и дата	Взам. инв.№				

Изм.	
Кол.уч.	
Лист	
№ док.	
Подпись	
Дата	

71-03-НИПИ/2022-ПМТЗ

Таблица 2.1 –Перечень образуемых земельных участков (частей земельных участков), в том числе возможные способы их образования

<i>Условный номер образуемого участка</i>	<i>Кадастровый номер земельного участка</i>	<i>Площадь образуемых земельных участков, га.</i>	<i>Способы образования земельных участков</i>	<i>Категории земель</i>
:163:3У1	83:00:070001:163	0,0091	образование путем раздела	Земли промышленности, энергетики, транспорта, связи, радиовещания, телевидения, информатики, земли для обеспечения космической деятельности, земли обороны, безопасности и земли иного специального назначения
:163:3У2	83:00:070001:163	0,9885	образование путем раздела	Земли промышленности, энергетики, транспорта, связи, радиовещания, телевидения, информатики, земли для обеспечения космической деятельности, земли обороны, безопасности и земли иного специального назначения
:163:3У3	83:00:070001:163	0,7791	образование путем раздела	Земли промышленности, энергетики, транспорта, связи, радиовещания, телевидения, информатики, земли для обеспечения космической деятельности, земли обороны, безопасности и земли иного специального назначения
:163:3У4	83:00:070001:163	0,0145	образование путем раздела	Земли промышленности, энергетики, транспорта, связи, радиовещания, телевидения, информатики, земли для обеспечения космической деятельности, земли обороны, безопасности и земли иного специального назначения
:163:3У5	83:00:070001:163	0,0010	образование путем раздела	Земли промышленности, энергетики, транспорта, связи, радиовещания, телевидения, информатики, земли для обеспечения космической деятельности, земли обороны, безопасности и земли иного специального назначения

Инв.№ подл.	Подп. и дата	Взам. инв.№				

Изм.	
Код уч.	
Лист	
№ док.	
Подпись	
Дата	

71-03-НИПИ/2022-ПМТЗ

Лист	10
------	----

<i>Условный номер образуемого участка</i>	<i>Кадастровый номер земельного участка</i>	<i>Площадь образуемых земельных участков, га.</i>	<i>Способы образования земельных участков</i>	<i>Категории земель</i>
:163:3У6	83:00:070001:163	0,9392	образование путем раздела	Земли промышленности, энергетики, транспорта, связи, радиовещания, телевидения, информатики, земли для обеспечения космической деятельности, земли обороны, безопасности и земли иного специального назначения
:163:3У7	83:00:070001:163	1,0081	образование путем раздела	Земли промышленности, энергетики, транспорта, связи, радиовещания, телевидения, информатики, земли для обеспечения космической деятельности, земли обороны, безопасности и земли иного специального назначения
:163:3У8	83:00:070001:163	0,0473	образование путем раздела	Земли промышленности, энергетики, транспорта, связи, радиовещания, телевидения, информатики, земли для обеспечения космической деятельности, земли обороны, безопасности и земли иного специального назначения
:163:3У9	83:00:070001:163	0,5686	образование путем раздела	Земли промышленности, энергетики, транспорта, связи, радиовещания, телевидения, информатики, земли для обеспечения космической деятельности, земли обороны, безопасности и земли иного специального назначения
:163:3У10	83:00:070001:163	0,0244	образование путем раздела	Земли промышленности, энергетики, транспорта, связи, радиовещания, телевидения, информатики, земли для обеспечения космической деятельности, земли обороны, безопасности и земли иного специального назначения
:163:3У11	83:00:070001:163	0,0013	образование путем раздела	Земли промышленности, энергетики, транспорта, связи, радиовещания, телевидения, информатики, земли для обеспечения космической деятельности, земли обороны, безопасности и земли иного специального назначения

Инв.№ подл.	Подп. и дата	Взам. инв.№				

Изм.	
Кол.уч.	
Лист	
№ док.	
Подпись	
Дата	

71-03-НИПИ/2022-ПМТЭ

Лист	11
------	----

<i>Условный номер образуемого участка</i>	<i>Кадастровый номер земельного участка</i>	<i>Площадь образуемых земельных участков, га.</i>	<i>Способы образования земельных участков</i>	<i>Категории земель</i>
:163:ЗУ12	83:00:070001:163	0,9890	образование путем раздела	Земли промышленности, энергетики, транспорта, связи, радиовещания, телевидения, информатики, земли для обеспечения космической деятельности, земли обороны, безопасности и земли иного специального назначения
:163:ЗУ13	83:00:070001:163	0,8141	образование путем раздела	Земли промышленности, энергетики, транспорта, связи, радиовещания, телевидения, информатики, земли для обеспечения космической деятельности, земли обороны, безопасности и земли иного специального назначения
:163:ЗУ14	83:00:070001:163	0,1919	образование путем раздела	Земли промышленности, энергетики, транспорта, связи, радиовещания, телевидения, информатики, земли для обеспечения космической деятельности, земли обороны, безопасности и земли иного специального назначения
:163:ЗУ15	83:00:070001:163	0,0696	образование путем раздела	Земли промышленности, энергетики, транспорта, связи, радиовещания, телевидения, информатики, земли для обеспечения космической деятельности, земли обороны, безопасности и земли иного специального назначения
:163:ЗУ16	83:00:070001:163	0,4498	образование путем раздела	Земли промышленности, энергетики, транспорта, связи, радиовещания, телевидения, информатики, земли для обеспечения космической деятельности, земли обороны, безопасности и земли иного специального назначения
:163:ЗУ17	83:00:070001:163	0,1944	образование путем раздела	Земли промышленности, энергетики, транспорта, связи, радиовещания, телевидения, информатики, земли для обеспечения космической деятельности, земли обороны, безопасности и земли иного специального назначения

Инв.№ подл.	Подп. и дата	Взам. инв.№				

Изм.	
Код уч.	
Лист	
№ док.	
Подпись	
Дата	

71-03-НИПИ/2022-ПМТЗ

Лист	12
------	----

<i>Условный номер образуемого участка</i>	<i>Кадастровый номер земельного участка</i>	<i>Площадь образуемых земельных участков, га.</i>	<i>Способы образования земельных участков</i>	<i>Категории земель</i>
:163:3У18	83:00:070001:163	0,0807	образование путем раздела	Земли промышленности, энергетики, транспорта, связи, радиовещания, телевидения, информатики, земли для обеспечения космической деятельности, земли обороны, безопасности и земли иного специального назначения
:163:3У19	83:00:070001:163	0,0276	образование путем раздела	Земли промышленности, энергетики, транспорта, связи, радиовещания, телевидения, информатики, земли для обеспечения космической деятельности, земли обороны, безопасности и земли иного специального назначения
:163:3У20	83:00:070001:163	0,0429	образование путем раздела	Земли промышленности, энергетики, транспорта, связи, радиовещания, телевидения, информатики, земли для обеспечения космической деятельности, земли обороны, безопасности и земли иного специального назначения
:163:3У21	83:00:070001:163	0,0454	образование путем раздела	Земли промышленности, энергетики, транспорта, связи, радиовещания, телевидения, информатики, земли для обеспечения космической деятельности, земли обороны, безопасности и земли иного специального назначения
:163:3У22	83:00:070001:163	0,0463	образование путем раздела	Земли промышленности, энергетики, транспорта, связи, радиовещания, телевидения, информатики, земли для обеспечения космической деятельности, земли обороны, безопасности и земли иного специального назначения
:163:3У23	83:00:070001:163	0,1940	образование путем раздела	Земли промышленности, энергетики, транспорта, связи, радиовещания, телевидения, информатики, земли для обеспечения космической деятельности, земли обороны, безопасности и земли иного специального назначения

Инв.№ подл.	Подп. и дата	Взам. инв.№				

Изм.	
Код уч.	
Лист	
№ док.	
Подпись	
Дата	

71-03-НИПИ/2022-ПМТЭ

Лист	13
------	----

<i>Условный номер образуемого участка</i>	<i>Кадастровый номер земельного участка</i>	<i>Площадь образуемых земельных участков, га.</i>	<i>Способы образования земельных участков</i>	<i>Категории земель</i>
:163:3У24	83:00:070001:163	0,0211	образование путем раздела	Земли промышленности, энергетики, транспорта, связи, радиовещания, телевидения, информатики, земли для обеспечения космической деятельности, земли обороны, безопасности и земли иного специального назначения
:163:3У25	83:00:070001:163	0,0052	образование путем раздела	Земли промышленности, энергетики, транспорта, связи, радиовещания, телевидения, информатики, земли для обеспечения космической деятельности, земли обороны, безопасности и земли иного специального назначения
:163:3У26	83:00:070001:163	0,0043	образование путем раздела	Земли промышленности, энергетики, транспорта, связи, радиовещания, телевидения, информатики, земли для обеспечения космической деятельности, земли обороны, безопасности и земли иного специального назначения
:163:3У27	83:00:070001:163	0,0434	образование путем раздела	Земли промышленности, энергетики, транспорта, связи, радиовещания, телевидения, информатики, земли для обеспечения космической деятельности, земли обороны, безопасности и земли иного специального назначения
:163:3У28	83:00:070001:163	0,0724	образование путем раздела	Земли промышленности, энергетики, транспорта, связи, радиовещания, телевидения, информатики, земли для обеспечения космической деятельности, земли обороны, безопасности и земли иного специального назначения
:163:3У29	83:00:070001:163	0,0187	образование путем раздела	Земли промышленности, энергетики, транспорта, связи, радиовещания, телевидения, информатики, земли для обеспечения космической деятельности, земли обороны, безопасности и земли иного специального назначения

Инв.№ подл.	Подп. и дата	Взам. инв.№				

Изм.	
Код уч.	
Лист	
№ док.	
Подпись	
Дата	

71-03-НИПИ/2022-ПМТЭ

Лист	14
------	----

<i>Условный номер образуемого участка</i>	<i>Кадастровый номер земельного участка</i>	<i>Площадь образуемых земельных участков, га.</i>	<i>Способы образования земельных участков</i>	<i>Категории земель</i>
:163:ЗУ30	83:00:070001:163	0,0167	образование путем раздела	Земли промышленности, энергетики, транспорта, связи, радиовещания, телевидения, информатики, земли для обеспечения космической деятельности, земли обороны, безопасности и земли иного специального назначения
:163:ЗУ31	83:00:070001:163	0,0286	образование путем раздела	Земли промышленности, энергетики, транспорта, связи, радиовещания, телевидения, информатики, земли для обеспечения космической деятельности, земли обороны, безопасности и земли иного специального назначения
:163:ЗУ32	83:00:070001:163	3,4337	образование путем раздела	Земли промышленности, энергетики, транспорта, связи, радиовещания, телевидения, информатики, земли для обеспечения космической деятельности, земли обороны, безопасности и земли иного специального назначения
:163:ЗУ33	83:00:070001:163	0,0612	образование путем раздела	Земли промышленности, энергетики, транспорта, связи, радиовещания, телевидения, информатики, земли для обеспечения космической деятельности, земли обороны, безопасности и земли иного специального назначения
:163:ЗУ34	83:00:070001:163	0,0376	образование путем раздела	Земли промышленности, энергетики, транспорта, связи, радиовещания, телевидения, информатики, земли для обеспечения космической деятельности, земли обороны, безопасности и земли иного специального назначения
:163:ЗУ35	83:00:070001:163	0,0956	образование путем раздела	Земли промышленности, энергетики, транспорта, связи, радиовещания, телевидения, информатики, земли для обеспечения космической деятельности, земли обороны, безопасности и земли иного специального назначения

Инв.№ подл.	Подп. и дата	Взам. инв.№				

Изм.	
Код уч.	
Лист	
№ док.	
Подпись	
Дата	

71-03-НИПИ/2022-ПМТЭ

Лист	15
------	----

<i>Условный номер образуемого участка</i>	<i>Кадастровый номер земельного участка</i>	<i>Площадь образуемых земельных участков, га.</i>	<i>Способы образования земельных участков</i>	<i>Категории земель</i>
:163:ЗУ36	83:00:070001:163	0,0457	образование путем раздела	Земли промышленности, энергетики, транспорта, связи, радиовещания, телевидения, информатики, земли для обеспечения космической деятельности, земли обороны, безопасности и земли иного специального назначения
:163:ЗУ37	83:00:070001:163	0,0026	образование путем раздела	Земли промышленности, энергетики, транспорта, связи, радиовещания, телевидения, информатики, земли для обеспечения космической деятельности, земли обороны, безопасности и земли иного специального назначения
:163:ЗУ38	83:00:070001:163	0,1606	образование путем раздела	Земли промышленности, энергетики, транспорта, связи, радиовещания, телевидения, информатики, земли для обеспечения космической деятельности, земли обороны, безопасности и земли иного специального назначения
:163:ЗУ39	83:00:070001:163	0,0146	образование путем раздела	Земли промышленности, энергетики, транспорта, связи, радиовещания, телевидения, информатики, земли для обеспечения космической деятельности, земли обороны, безопасности и земли иного специального назначения
:163:ЗУ40	83:00:070001:163	0,0020	образование путем раздела	Земли промышленности, энергетики, транспорта, связи, радиовещания, телевидения, информатики, земли для обеспечения космической деятельности, земли обороны, безопасности и земли иного специального назначения
:163:ЗУ41	83:00:070001:163	0,1035	образование путем раздела	Земли промышленности, энергетики, транспорта, связи, радиовещания, телевидения, информатики, земли для обеспечения космической деятельности, земли обороны, безопасности и земли иного специального назначения



Инв.№ подл.	Подп. и дата	Взам. инв.№				

Изм.	
Код уч.	
Лист	
№ док.	
Подпись	
Дата	

71-03-НИПИ/2022-ПМТЗ

Лист	16
------	----

<i>Условный номер образуемого участка</i>	<i>Кадастровый номер земельного участка</i>	<i>Площадь образуемых земельных участков, га.</i>	<i>Способы образования земельных участков</i>	<i>Категории земель</i>
:163:ЗУ42	83:00:070001:163	0,0510	образование путем раздела	Земли промышленности, энергетики, транспорта, связи, радиовещания, телевидения, информатики, земли для обеспечения космической деятельности, земли обороны, безопасности и земли иного специального назначения
:163:ЗУ43	83:00:070001:163	0,0135	образование путем раздела	Земли промышленности, энергетики, транспорта, связи, радиовещания, телевидения, информатики, земли для обеспечения космической деятельности, земли обороны, безопасности и земли иного специального назначения
:163:ЗУ44	83:00:070001:163	0,0095	образование путем раздела	Земли промышленности, энергетики, транспорта, связи, радиовещания, телевидения, информатики, земли для обеспечения космической деятельности, земли обороны, безопасности и земли иного специального назначения
:163:ЗУ45	83:00:070001:163	0,0005	образование путем раздела	Земли промышленности, энергетики, транспорта, связи, радиовещания, телевидения, информатики, земли для обеспечения космической деятельности, земли обороны, безопасности и земли иного специального назначения
:163:ЗУ46	83:00:070001:163	0,0005	образование путем раздела	Земли промышленности, энергетики, транспорта, связи, радиовещания, телевидения, информатики, земли для обеспечения космической деятельности, земли обороны, безопасности и земли иного специального назначения
:163:ЗУ47	83:00:070001:163	0,0061	образование путем раздела	Земли промышленности, энергетики, транспорта, связи, радиовещания, телевидения, информатики, земли для обеспечения космической деятельности, земли обороны, безопасности и земли иного специального назначения

Инв.№ подл.	Подп. и дата	Взам. инв.№				

Изм.	
Кол-во	
Лист	
№ док	
Подпись	
Дата	

Условный номер образуемого участка	Кадастровый номер земельного участка	Площадь образуемых земельных участков, га.	Способы образования земельных участков	Категории земель
:163:3У48	83:00:070001:163	0,0077	образование путем раздела	Земли промышленности, энергетики, транспорта, связи, радиовещания, телевидения, информатики, земли для обеспечения космической деятельности, земли обороны, безопасности и земли иного специального назначения
<b>Итого по образуемым земельным участкам:</b>		<b>11,7831</b>		
<b>Земли в аренде ООО «ЛУКОЙЛ-Коми» (требующие оформления)</b>				
:9366:3У1	83:00:070001:9366	0,0187	образование путем раздела	Земли промышленности, энергетики, транспорта, связи, радиовещания, телевидения, информатики, земли для обеспечения космической деятельности, земли обороны, безопасности и земли иного специального назначения
:9366:3У2	83:00:070001:9366	0,0009	образование путем раздела	Земли промышленности, энергетики, транспорта, связи, радиовещания, телевидения, информатики, земли для обеспечения космической деятельности, земли обороны, безопасности и земли иного специального назначения
:8644:3У1	83:00:070001:8644	0,0128	образование путем раздела	Земли промышленности, энергетики, транспорта, связи, радиовещания, телевидения, информатики, земли для обеспечения космической деятельности, земли обороны, безопасности и земли иного специального назначения
:8644:3У2	83:00:070001:8644	0,0334	образование путем раздела	Земли промышленности, энергетики, транспорта, связи, радиовещания, телевидения, информатики, земли для обеспечения космической деятельности, земли обороны, безопасности и земли иного специального назначения

71-03-НИПИ/2022-ПМТЗ

Инв.№ подл.	Подп. и дата	Взам. инв.№				

Изм.	
Код уч.	
Лист	
№ док.	
Подпись	
Дата	

71-03-НИПИ/2022-ПМТЗ

<i>Условный номер образуемого участка</i>	<i>Кадастровый номер земельного участка</i>	<i>Площадь образуемых земельных участков, га.</i>	<i>Способы образования земельных участков</i>	<i>Категории земель</i>
:8644:ЗУ3	83:00:070001:8644	0,0156	образование путем раздела	Земли промышленности, энергетики, транспорта, связи, радиовещания, телевидения, информатики, земли для обеспечения космической деятельности, земли обороны, безопасности и земли иного специального назначения
:8644:ЗУ4	83:00:070001:8644	0,0503	образование путем раздела	Земли промышленности, энергетики, транспорта, связи, радиовещания, телевидения, информатики, земли для обеспечения космической деятельности, земли обороны, безопасности и земли иного специального назначения
:8644:ЗУ5	83:00:070001:8644	0,0333	образование путем раздела	Земли промышленности, энергетики, транспорта, связи, радиовещания, телевидения, информатики, земли для обеспечения космической деятельности, земли обороны, безопасности и земли иного специального назначения
:8644:ЗУ6	83:00:070001:8644	0,0014	образование путем раздела	Земли промышленности, энергетики, транспорта, связи, радиовещания, телевидения, информатики, земли для обеспечения космической деятельности, земли обороны, безопасности и земли иного специального назначения
:8644:ЗУ7	83:00:070001:8644	0,0014	образование путем раздела	Земли промышленности, энергетики, транспорта, связи, радиовещания, телевидения, информатики, земли для обеспечения космической деятельности, земли обороны, безопасности и земли иного специального назначения

Инв.№ подл.	Подп. и дата	Взам. инв.№				

Изм.	
Код уч.	
Лист	
№ док.	
Подпись	
Дата	

71-03-НИПИ/2022-ПМТЗ

<i>Условный номер образуемого участка</i>	<i>Кадастровый номер земельного участка</i>	<i>Площадь образуемых земельных участков, га.</i>	<i>Способы образования земельных участков</i>	<i>Категории земель</i>
:8644:ЗУ8	83:00:070001:8644	0,0028	образование путем раздела	Земли промышленности, энергетики, транспорта, связи, радиовещания, телевидения, информатики, земли для обеспечения космической деятельности, земли обороны, безопасности и земли иного специального назначения
:9033:ЗУ1	83:00:070001:9033	1,5023	образование путем раздела	Земли промышленности, энергетики, транспорта, связи, радиовещания, телевидения, информатики, земли для обеспечения космической деятельности, земли обороны, безопасности и земли иного специального назначения
:9033:ЗУ2	83:00:070001:9033	0,6429	образование путем раздела	Земли промышленности, энергетики, транспорта, связи, радиовещания, телевидения, информатики, земли для обеспечения космической деятельности, земли обороны, безопасности и земли иного специального назначения
:9033:ЗУ3	83:00:070001:9033	0,1121	образование путем раздела	Земли промышленности, энергетики, транспорта, связи, радиовещания, телевидения, информатики, земли для обеспечения космической деятельности, земли обороны, безопасности и земли иного специального назначения
:9033:ЗУ4	83:00:070001:9033	0,124	образование путем раздела	Земли промышленности, энергетики, транспорта, связи, радиовещания, телевидения, информатики, земли для обеспечения космической деятельности, земли обороны, безопасности и земли иного специального назначения
:9033:ЗУ5	83:00:070001:9033	0,3296	образование путем раздела	Земли промышленности, энергетики, транспорта, связи, радиовещания, телевидения, информатики, земли для обеспечения космической деятельности, земли обороны, безопасности и земли иного специального назначения

Инв.№ подл.	Подп. и дата	Взам. инв.№				

Изм.	
Код уч.	
Лист	
№ док.	
Подпись	
Дата	

71-03-НИПИ/2022-ПМТЗ

Лист	20
------	----

<i>Условный номер образуемого участка</i>	<i>Кадастровый номер земельного участка</i>	<i>Площадь образуемых земельных участков, га.</i>	<i>Способы образования земельных участков</i>	<i>Категории земель</i>
:9033:ЗУ6	83:00:070001:9033	0,06	образование путем раздела	Земли промышленности, энергетики, транспорта, связи, радиовещания, телевидения, информатики, земли для обеспечения космической деятельности, земли обороны, безопасности и земли иного специального назначения
:9033:ЗУ7	83:00:070001:9033	0,0381	образование путем раздела	Земли промышленности, энергетики, транспорта, связи, радиовещания, телевидения, информатики, земли для обеспечения космической деятельности, земли обороны, безопасности и земли иного специального назначения
:9033:ЗУ8	83:00:070001:9033	0,0113	образование путем раздела	Земли промышленности, энергетики, транспорта, связи, радиовещания, телевидения, информатики, земли для обеспечения космической деятельности, земли обороны, безопасности и земли иного специального назначения
:9033:ЗУ9	83:00:070001:9033	0,0626	образование путем раздела	Земли промышленности, энергетики, транспорта, связи, радиовещания, телевидения, информатики, земли для обеспечения космической деятельности, земли обороны, безопасности и земли иного специального назначения
:9033:ЗУ10	83:00:070001:9033	0,069	образование путем раздела	Земли промышленности, энергетики, транспорта, связи, радиовещания, телевидения, информатики, земли для обеспечения космической деятельности, земли обороны, безопасности и земли иного специального назначения
:9033:ЗУ11	83:00:070001:9033	0,0383	образование путем раздела	Земли промышленности, энергетики, транспорта, связи, радиовещания, телевидения, информатики, земли для обеспечения космической деятельности, земли обороны, безопасности и земли иного специального назначения

Инв.№ подл.	Подп. и дата	Взам. инв.№				

Изм.	
Код уч.	
Лист	
№ док.	
Подпись	
Дата	

71-03-НИПИ/2022-ПМТЭ

<i>Условный номер образуемого участка</i>	<i>Кадастровый номер земельного участка</i>	<i>Площадь образуемых земельных участков, га.</i>	<i>Способы образования земельных участков</i>	<i>Категории земель</i>
:9033:3У12	83:00:070001:9033	0,0864	образование путем раздела	Земли промышленности, энергетики, транспорта, связи, радиовещания, телевидения, информатики, земли для обеспечения космической деятельности, земли обороны, безопасности и земли иного специального назначения
:9033:3У13	83:00:070001:9033	0,0113	образование путем раздела	Земли промышленности, энергетики, транспорта, связи, радиовещания, телевидения, информатики, земли для обеспечения космической деятельности, земли обороны, безопасности и земли иного специального назначения
:9033:3У14	83:00:070001:9033	0,0003	образование путем раздела	Земли промышленности, энергетики, транспорта, связи, радиовещания, телевидения, информатики, земли для обеспечения космической деятельности, земли обороны, безопасности и земли иного специального назначения
:9033:3У15	83:00:070001:9033	0,0024	образование путем раздела	Земли промышленности, энергетики, транспорта, связи, радиовещания, телевидения, информатики, земли для обеспечения космической деятельности, земли обороны, безопасности и земли иного специального назначения
:9033:3У16	83:00:070001:9033	0,0027	образование путем раздела	Земли промышленности, энергетики, транспорта, связи, радиовещания, телевидения, информатики, земли для обеспечения космической деятельности, земли обороны, безопасности и земли иного специального назначения
:9039:3У1	83:00:070001:9039	0,1432	образование путем раздела	Земли промышленности, энергетики, транспорта, связи, радиовещания, телевидения, информатики, земли для обеспечения космической деятельности, земли обороны, безопасности и земли иного специального назначения

Инв.№ подл.	Подп. и дата	Взам. инв.№				

Изм.	
Код уч.	
Лист	
№ док.	
Подпись	
Дата	

71-03-НИПИ/2022-ПМТЗ

<i>Условный номер образуемого участка</i>	<i>Кадастровый номер земельного участка</i>	<i>Площадь образуемых земельных участков, га.</i>	<i>Способы образования земельных участков</i>	<i>Категории земель</i>
:9039:ЗУ2	83:00:070001:9039	0,0332	образование путем раздела	Земли промышленности, энергетики, транспорта, связи, радиовещания, телевидения, информатики, земли для обеспечения космической деятельности, земли обороны, безопасности и земли иного специального назначения
:9039:ЗУ3	83:00:070001:9039	0,0005	образование путем раздела	Земли промышленности, энергетики, транспорта, связи, радиовещания, телевидения, информатики, земли для обеспечения космической деятельности, земли обороны, безопасности и земли иного специального назначения
:9039:ЗУ4	83:00:070001:9039	0,0039	образование путем раздела	Земли промышленности, энергетики, транспорта, связи, радиовещания, телевидения, информатики, земли для обеспечения космической деятельности, земли обороны, безопасности и земли иного специального назначения
:9039:ЗУ5	83:00:070001:9039	0,0167	образование путем раздела	Земли промышленности, энергетики, транспорта, связи, радиовещания, телевидения, информатики, земли для обеспечения космической деятельности, земли обороны, безопасности и земли иного специального назначения
:9039:ЗУ6	83:00:070001:9039	0,0004	образование путем раздела	Земли промышленности, энергетики, транспорта, связи, радиовещания, телевидения, информатики, земли для обеспечения космической деятельности, земли обороны, безопасности и земли иного специального назначения
	<b>ИТОГО</b>	<b>3,4618</b>		
	<b>ВСЕГО</b>	<b>15,2449</b>		

Границы зоны допустимого размещения линейных объектов не располагаются на территории покрытые лесом, в связи с чем, в проекте отсутствует информация о целевом назначении лесов, видах разрешенного использования лесного участка, количественные и качественные характеристики лесного участка.

Также проектом не предусмотрено резервирование и (или) изъятие для государственных или муниципальных нужд земельных участков.

Проектом не предусмотрено установление сервитута, в том числе публичного, поэтому отсутствует перечень кадастровых номеров существующих земельных участков, на которых линейный объект может быть размещен на условиях сервитута, публичного сервитута, их адреса или описание местоположения, перечень и адреса расположенных на таких земельных участках объектов недвижимого имущества (при наличии сведений о них в Едином государственном реестре недвижимости).

## 2.2. Перечень координат характерных точек образуемых земельных участков

Перечень координат характерных точек образуемых земельных участков представлен в таблице 2.2.

Таблица 2.2 – Перечень координат характерных точек образуемых земельных участков Система координат МСК-83 Зона 5

№ точек	X	Y
<b>83:00:070001:163:3У1</b>		
<b>площадью 0,0091 га</b>		
139	1070392.00	5368435.36
103	1070404.03	5368451.47
106	1070384.32	5368440.22
139	1070392.00	5368435.36
<b>83:00:070001:163:3У2</b>		
<b>площадью 0,9885 га</b>		
104	1070433.31	5368490.68
85	1070447.16	5368509.22
94	1070444.92	5368513.31
93	1070359.53	5368468.99
92	1070009.56	5368714.39
91	1069871.37	5368939.88
140	1069942.66	5368789.49
141	1070021.16	5368693.32
142	1070245.25	5368528.13
105	1070364.34	5368452.85
104	1070433.31	5368490.68
<b>83:00:070001:163:3У3</b>		
<b>площадью 0,7791 га</b>		
86	1070448.48	5368510.98
143	1070451.70	5368515.30
144	1070445.77	5368526.15
145	1070360.39	5368481.83
146	1070017.84	5368722.51
147	1069826.73	5369034.06
90	1069863.36	5368956.77

89	1070011.05	5368715.79
88	1070359.69	5368471.33
87	1070445.74	5368515.99
86	1070448.48	5368510.98
<b>83:00:070001:163:3У4</b>		
<b>площадью 0,0145 га</b>		
148	1070401.81	5368401.39
150	1070386.31	5368411.04
151	1070379.65	5368402.13
152	1070394.98	5368397.70
148	1070401.81	5368401.39
<b>83:00:070001:163:3У5</b>		
<b>площадью 0,0010 га</b>		
102	1070377.20	5368415.55
153	1070377.79	5368416.35
14	1070360.42	5368427.17
102	1070377.20	5368415.55
<b>83:00:070001:163:3У6</b>		
<b>площадью 0,9392 га</b>		
154	1070369.39	5368405.09
101	1070376.60	5368414.75
13	1070359.37	5368426.73
60	1070356.78	5368425.70
59	1070338.32	5368424.59
58	1070324.97	5368426.32
57	1070310.22	5368431.86
56	1070225.31	5368484.22
55	1070179.12	5368519.76
54	1069978.52	5368656.33

Взам. инв. №

Подл. и дата

Инв. № подл.

Изм.	Кол.уч	Лист	№док.	Подпись	Дата



53	1069948.53	5368684.10
52	1069932.22	5368704.65
51	1069896.72	5368757.67
50	1069834.87	5368868.17
49	1069776.65	5368965.51
48	1069691.69	5369108.55
47	1069689.14	5369117.25
46	1069663.25	5369159.84
45	1069643.19	5369185.66
44	1069606.84	5369241.66
43	1069577.03	5369258.77
42	1069555.76	5369262.96
41	1069422.05	5369259.03
40	1069371.98	5369260.15
39	1069347.18	5369258.92
38	1069319.13	5369253.14
37	1069233.83	5369254.19
36	1069212.99	5369250.76
35	1069197.40	5369244.37
34	1069102.72	5369186.56
33	1069095.12	5369184.51
32	1069072.08	5369169.52
155	1069075.04	5369164.61
156	1069197.22	5369238.11
157	1069238.78	5369250.28
158	1069547.51	5369257.31
159	1069622.54	5369215.74
160	1069945.56	5368671.84
161	1070314.58	5368420.93
154	1070369.39	5368405.09
<b>83:00:070001:163:3У7</b>		
<b>площадью 1,0081 га</b>		
16	1070248.23	5368497.03
95	1070020.83	5368662.10
100	1069971.60	5368696.33
99	1069920.75	5368780.72
162	1069915.99	5368787.71
69	1069913.91	5368792.08
74	1069614.30	5369289.35
73	1069230.37	5369280.57
28	1069225.03	5369274.97
27	1069365.60	5369278.71
26	1069551.22	5369281.98
25	1069589.09	5369276.35
24	1069615.88	5369261.08
23	1069636.09	5369238.47

22	1069687.70	5369156.36
21	1069766.70	5369023.56
20	1069947.93	5368715.32
19	1069975.18	5368683.77
18	1070041.72	5368636.00
17	1070170.60	5368547.12
16	1070248.23	5368497.03
<b>83:00:070001:163:3У8</b>		
<b>площадью 0,0473 га</b>		
96	1070016.62	5368666.24
163	1069962.27	5368719.76
98	1069930.87	5368765.86
97	1069972.34	5368697.03
96	1070016.62	5368666.24
<b>83:00:070001:163:3У9</b>		
<b>площадью 0,5686 га</b>		
76	1069856.34	5368912.81
164	1069778.11	5369076.89
165	1069685.23	5369229.52
166	1069638.27	5369289.88
77	1069623.18	5369299.79
76	1069856.34	5368912.81
<b>83:00:070001:163:3У10</b>		
<b>площадью 0,0244 га</b>		
167	1069649.26	5369323.35
168	1069640.61	5369337.46
169	1069618.66	5369336.96
81	1069628.62	5369328.19
80	1069635.64	5369328.35
79	1069640.18	5369320.94
167	1069649.26	5369323.35
<b>83:00:070001:163:3У11</b>		
<b>площадью 0,0013 га</b>		
84	1069638.16	5369320.40
83	1069634.54	5369326.32
82	1069630.84	5369326.24
170	1069637.63	5369320.26
84	1069638.16	5369320.40
<b>83:00:070001:163:3У12</b>		
<b>площадью 0,9890 га</b>		
70	1069909.48	5368801.37
75	1069860.77	5368903.52
78	1069621.25	5369301.06
65	1069620.59	5369301.50
68	1069242.19	5369292.84
72	1069231.35	5369281.59

Взам. инв. №

Подл. и дата

Инв. № подл.

Изм.	Кол.уч	Лист	№док.	Подпись	Дата
------	--------	------	-------	---------	------

71-03-НИПИ/2022-ПМТЗ

Лист

24

71	1069614.85	5369290.36
70	1069909.48	5368801.37
<b>83:00:070001:163:3У13</b>		
<b>площадью 0,8141 га</b>		
66	1069619.11	5369302.46
171	1069591.43	5369320.65
61	1069576.69	5369325.00
64	1069266.34	5369317.90
67	1069243.18	5369293.86
66	1069619.11	5369302.46
<b>83:00:070001:163:3У14</b>		
<b>площадью 0,1919 га</b>		
62	1069570.39	5369326.86
172	1069550.44	5369332.74
173	1069275.17	5369327.07
63	1069268.31	5369319.94
62	1069570.39	5369326.86
<b>83:00:070001:163:3У15</b>		
<b>площадью 0,0696 га</b>		
10	1069254.10	5369319.62
174	1069260.78	5369326.55
175	1069159.49	5369322.73
11	1069118.31	5369316.51
10	1069254.10	5369319.62
<b>83:00:070001:163:3У16</b>		
<b>площадью 0,4498 га</b>		
2	1069228.97	5369293.54
9	1069252.13	5369317.57
12	1069102.70	5369314.15
176	1069033.35	5369303.68
3	1069042.03	5369289.26
2	1069228.97	5369293.54
<b>83:00:070001:163:3У17</b>		
<b>площадью 0,1944 га</b>		
6	1069217.14	5369281.26
1	1069227.98	5369292.51
4	1069042.62	5369288.27
7	1069049.15	5369277.42
6	1069217.14	5369281.26
<b>83:00:070001:163:3У18</b>		
<b>площадью 0,0807 га</b>		
177	1069210.09	5369273.95
5	1069216.15	5369280.24
8	1069049.74	5369276.43
178	1069051.82	5369272.98
179	1069181.47	5369275.95

180	1069181.75	5369263.82
181	1069175.89	5369260.29
177	1069210.09	5369273.95
<b>83:00:070001:163:3У19</b>		
<b>площадью 0,0276 га</b>		
182	1069028.28	5369326.41
183	1069008.81	5369359.32
184	1069002.25	5369355.37
185	1069020.42	5369325.17
182	1069028.28	5369326.41
<b>83:00:070001:163:3У20</b>		
<b>площадью 0,0429 га</b>		
126	1068920.39	5369399.48
186	1068943.46	5369413.36
187	1068829.55	5369364.00
188	1068831.90	5369358.59
128	1068838.85	5369355.76
127	1068835.87	5369362.66
126	1068920.39	5369399.48
<b>83:00:070001:163:3У21</b>		
<b>площадью 0,0454 га</b>		
125	1068913.81	5369395.53
130	1068837.18	5369362.14
129	1068840.18	5369355.22
189	1068844.14	5369353.61
125	1068913.81	5369395.53
<b>83:00:070001:163:3У22</b>		
<b>площадью 0,0463 га</b>		
190	1069122.62	5369228.25
191	1069059.55	5369190.31
31	1069061.91	5369186.38
30	1069155.94	5369241.55
190	1069122.62	5369228.25
<b>83:00:070001:163:3У23</b>		
<b>площадью 0,1940га</b>		
193	1070501.95	5368424.78
113	1070497.58	5368432.65
124	1070490.97	5368429.16
123	1070471.08	5368465.50
138	1070403.79	5368427.91
194	1070425.52	5368414.18
195	1070474.46	5368440.58
196	1070487.33	5368417.07
193	1070501.95	5368424.78
<b>83:00:070001:163:3У24</b>		
<b>площадью 0,0211га</b>		

Взам. инв. №

Подл. и дата

Инв. № подл.

Изм.	Кол.уч	Лист	№док.	Подпись	Дата
------	--------	------	-------	---------	------

71-03-НИПИ/2022-ПМТЗ

Лист

25

114	1070496.61	5368434.40
131	1070477.38	5368469.02
116	1070472.83	5368466.48
115	1070491.77	5368431.85
114	1070496.61	5368434.40
<b>83:00:070001:163:3У25</b>		
<b>площадью 0,0052га</b>		
132	1070476.90	5368469.90
133	1070472.05	5368478.64
118	1070467.55	5368476.13
117	1070472.35	5368467.36
132	1070476.90	5368469.90
<b>83:00:070001:163:3У26</b>		
<b>площадью 0,0043га</b>		
134	1070471.56	5368479.52
109	1070467.46	5368486.91
108	1070462.99	5368484.45
119	1070467.07	5368477.01
134	1070471.56	5368479.52
<b>83:00:070001:163:3У27</b>		
<b>площадью 0,0434га</b>		
120	1070465.32	5368476.03
107	1070461.24	5368483.49
112	1070425.92	5368464.07
135	1070413.03	5368446.82
120	1070465.32	5368476.03
<b>83:00:070001:163:3У28</b>		
<b>площадью 0,0724га</b>		
122	1070470.60	5368466.38
121	1070465.80	5368475.15
136	1070411.56	5368444.85
197	1070400.48	5368430.01
137	1070402.83	5368428.52
122	1070470.60	5368466.38
<b>83:00:070001:163:3У29</b>		
<b>площадью 0,0187 га</b>		
1	1069227.98	5369292.51
2	1069228.97	5369293.54
3	1069042.03	5369289.26
4	1069042.62	5369288.27
1	1069227.98	5369292.51
<b>83:00:070001:163:3У30</b>		
<b>площадью 0,0167 га</b>		
5	1069216.15	5369280.24
6	1069217.14	5369281.26
7	1069049.15	5369277.42

8	1069049.74	5369276.43
5	1069216.15	5369280.24
<b>83:00:070001:163:3У31</b>		
<b>площадью 0,0286 га</b>		
9	1069252.13	5369317.57
10	1069254.10	5369319.62
11	1069118.31	5369316.51
12	1069102.70	5369314.15
9	1069252.13	5369317.57
<b>83:00:070001:163:3У32</b>		
<b>площадью 3,4337 га</b>		
13	1070359.37	5368426.73
14	1070360.42	5368427.17
15	1070330.99	5368445.49
16	1070248.23	5368497.03
17	1070170.60	5368547.12
18	1070041.72	5368636.00
19	1069975.18	5368683.77
20	1069947.93	5368715.32
21	1069766.70	5369023.56
22	1069687.70	5369156.36
23	1069636.09	5369238.47
24	1069615.88	5369261.08
25	1069589.09	5369276.35
26	1069551.22	5369281.98
27	1069365.60	5369278.71
28	1069225.03	5369274.97
29	1069215.80	5369265.45
30	1069155.94	5369241.55
31	1069061.91	5369186.38
32	1069072.08	5369169.52
33	1069095.12	5369184.51
34	1069102.72	5369186.56
35	1069197.40	5369244.37
36	1069212.99	5369250.76
37	1069233.83	5369254.19
38	1069319.13	5369253.14
39	1069347.18	5369258.92
40	1069371.98	5369260.15
41	1069422.05	5369259.03
42	1069555.76	5369262.96
43	1069577.03	5369258.77
44	1069606.84	5369241.66
45	1069643.19	5369185.66
46	1069663.25	5369159.84
47	1069689.14	5369117.25

Взам. инв. №

Подл. и дата

Инв. № подл.

Изм.	Кол.уч	Лист	№док.	Подпись	Дата
------	--------	------	-------	---------	------

71-03-НИПИ/2022-ПМТЗ

Лист

26

48	1069691.69	5369108.55
49	1069776.65	5368965.51
50	1069834.87	5368868.17
51	1069896.72	5368757.67
52	1069932.22	5368704.65
53	1069948.53	5368684.10
54	1069978.52	5368656.33
55	1070179.12	5368519.76
56	1070225.31	5368484.22
57	1070310.22	5368431.86
58	1070324.97	5368426.32
59	1070338.32	5368424.59
60	1070356.78	5368425.70
13	1070359.37	5368426.73
<b>83:00:070001:163:3У33</b>		
<b>площадью 0,0612 га</b>		
61	1069576.69	5369325.00
62	1069570.39	5369326.86
63	1069268.31	5369319.94
64	1069266.34	5369317.90
61	1069576.69	5369325.00
<b>83:00:070001:163:3У34</b>		
<b>площадью 0,0376 га</b>		
65	1069620.59	5369301.50
66	1069619.11	5369302.46
67	1069243.18	5369293.86
68	1069242.19	5369292.84
65	1069620.59	5369301.50
<b>83:00:070001:163:3У35</b>		
<b>площадью 0,0956 га</b>		
69	1069913.91	5368792.08
70	1069909.48	5368801.37
71	1069614.85	5369290.36
72	1069231.35	5369281.59
73	1069230.37	5369280.57
74	1069614.30	5369289.35
69	1069913.91	5368792.08
<b>83:00:070001:163:3У36</b>		
<b>площадью 0,0457 га</b>		
75	1069860.77	5368903.52
76	1069856.34	5368912.81
77	1069623.18	5369299.79
78	1069621.25	5369301.06
75	1069860.77	5368903.52
<b>83:00:070001:163:3У37</b>		
<b>площадью 0,0026 га</b>		

79	1069640.18	5369320.94
80	1069635.64	5369328.35
81	1069628.62	5369328.19
82	1069630.84	5369326.24
83	1069634.54	5369326.32
84	1069638.16	5369320.40
79	1069640.18	5369320.94
<b>83:00:070001:163:3У38</b>		
<b>площадью 0,1606 га</b>		
85	1070447.16	5368509.22
86	1070448.48	5368510.98
87	1070445.74	5368515.99
88	1070359.69	5368471.33
89	1070011.05	5368715.79
90	1069863.36	5368956.77
91	1069871.37	5368939.88
92	1070009.56	5368714.39
93	1070359.53	5368468.99
94	1070444.92	5368513.31
85	1070447.16	5368509.22
<b>83:00:070001:163:3У39</b>		
<b>площадью 0,0146 га</b>		
95	1070020.83	5368662.10
96	1070016.62	5368666.24
97	1069972.34	5368697.03
98	1069930.87	5368765.86
99	1069920.75	5368780.72
100	1069971.60	5368696.33
95	1070020.83	5368662.10
<b>83:00:070001:163:3У40</b>		
<b>площадью 0,0020 га</b>		
101	1070376.60	5368414.75
102	1070377.20	5368415.55
14	1070360.42	5368427.17
13	1070359.37	5368426.73
101	1070376.60	5368414.75
<b>83:00:070001:163:3У41</b>		
<b>площадью 0,1035 га</b>		
103	1070404.03	5368451.47
104	1070433.31	5368490.68
105	1070364.34	5368452.85
106	1070384.32	5368440.22
103	1070404.03	5368451.47
<b>83:00:070001:163:3У42</b>		
<b>площадью 0,0510 га</b>		
107	1070461.24	5368483.49

Взам. инв. №

Подл. и дата

Инв. № подл.

Изм.	Кол.уч	Лист	№док.	Подпись	Дата
------	--------	------	-------	---------	------

71-03-НИПИ/2022-ПМТЗ

Лист

27

108	1070462.99	5368484.45
109	1070467.46	5368486.91
110	1070457.02	5368505.72
111	1070454.54	5368502.40
112	1070425.92	5368464.07
107	1070461.24	5368483.49
<b>83:00:070001:163:3У43</b>		
<b>площадью 0,0135 га</b>		
113	1070497.58	5368432.65
114	1070496.61	5368434.40
115	1070491.77	5368431.85
116	1070472.83	5368466.48
117	1070472.35	5368467.36
118	1070467.55	5368476.13
119	1070467.07	5368477.01
108	1070462.99	5368484.45
107	1070461.24	5368483.49
120	1070465.32	5368476.03
121	1070465.80	5368475.15
122	1070470.60	5368466.38
123	1070471.08	5368465.50
124	1070490.97	5368429.16
113	1070497.58	5368432.65
<b>83:00:070001:163:3У44</b>		
<b>площадью 0,0095 га</b>		
125	1068913.81	5369395.53
126	1068920.39	5369399.48
127	1068835.87	5369362.66
128	1068838.85	5369355.76
129	1068840.18	5369355.22
130	1068837.18	5369362.14
125	1068913.81	5369395.53
<b>83:00:070001:163:3У45</b>		
<b>площадью 0,0005 га</b>		
131	1070477.38	5368469.02
132	1070476.90	5368469.90
117	1070472.35	5368467.36
116	1070472.83	5368466.48
131	1070477.38	5368469.02
<b>83:00:070001:163:3У46</b>		
<b>площадью 0,0005 га</b>		
133	1070472.05	5368478.64
134	1070471.56	5368479.52
119	1070467.07	5368477.01
118	1070467.55	5368476.13
133	1070472.05	5368478.64

<b>83:00:070001:163:3У47</b>		
<b>площадью 0,0061 га</b>		
121	1070465.80	5368475.15
120	1070465.32	5368476.03
135	1070413.03	5368446.82
136	1070411.56	5368444.85
121	1070465.80	5368475.15
<b>83:00:070001:163:3У48</b>		
<b>площадью 0,0077 га</b>		
123	1070471.08	5368465.50
122	1070470.60	5368466.38
137	1070402.83	5368428.52
138	1070403.79	5368427.91
123	1070471.08	5368465.50
<b>83:00:070001:9366:3У1</b>		
<b>площадью 0,0187 га</b>		
198	1069667.06	5369294.34
167	1069649.26	5369323.35
79	1069640.18	5369320.94
199	1069644.08	5369314.58
198	1069667.06	5369294.34
<b>83:00:070001:9366:3У2</b>		
<b>площадью 0,0009 га</b>		
199	1069644.08	5369314.58
79	1069640.18	5369320.94
84	1069638.16	5369320.40
170	1069637.63	5369320.26
200	1069638.98	5369319.07
199	1069644.08	5369314.58
<b>83:00:070001:8644:3У1</b>		
<b>площадью 0,0128 га</b>		
173	1069275.17	5369327.07
201	1069276.91	5369328.87
202	1069277.05	5369329.15
203	1069262.97	5369328.82
174	1069260.78	5369326.55
10	1069254.10	5369319.62
63	1069268.31	5369319.94
173	1069275.17	5369327.07
<b>83:00:070001:8644:3У2</b>		
<b>площадью 0,0334 га</b>		
67	1069243.18	5369293.86
64	1069266.34	5369317.90
9	1069252.13	5369317.57
2	1069228.97	5369293.54
67	1069243.18	5369293.86

Взам. инв. №

Подл. и дата

Инв. № подл.

Изм.	Кол.уч	Лист	№док.	Подпись	Дата
------	--------	------	-------	---------	------

71-03-НИПИ/2022-ПМТЗ

Лист

28

<b>83:00:070001:8644:3У3</b>		
<b>площадью 0,0156 га</b>		
72	1069231.35	5369281.59
68	1069242.19	5369292.84
1	1069227.98	5369292.51
6	1069217.14	5369281.26
72	1069231.35	5369281.59
<b>83:00:070001:8644:3У4</b>		
<b>площадью 0,0503 га</b>		
149	1069213.36	5369271.68
28	1069225.03	5369274.97
73	1069230.37	5369280.57
5	1069216.15	5369280.24
177	1069210.09	5369273.95
181	1069175.89	5369260.29
190	1069122.62	5369228.25
30	1069155.94	5369241.55
204	1069190.56	5369262.40
149	1069213.36	5369271.68
<b>83:00:070001:8644:3У5</b>		
<b>площадью 0,0333 га</b>		
29	1069215.80	5369265.45
28	1069225.03	5369274.97
149	1069213.36	5369271.68
204	1069190.56	5369262.40
30	1069155.94	5369241.55
29	1069215.80	5369265.45
<b>83:00:070001:8644:3У6</b>		
<b>площадью 0,0014 га</b>		
73	1069230.37	5369280.57
72	1069231.35	5369281.59
6	1069217.14	5369281.26
5	1069216.15	5369280.24
73	1069230.37	5369280.57
<b>83:00:070001:8644:3У7</b>		
<b>площадью 0,0014 га</b>		
68	1069242.19	5369292.84
67	1069243.18	5369293.86
2	1069228.97	5369293.54
1	1069227.98	5369292.51
68	1069242.19	5369292.84
<b>83:00:070001:8644:3У8</b>		
<b>площадью 0,0028 га</b>		
64	1069266.34	5369317.90
63	1069268.31	5369319.94
10	1069254.10	5369319.62

9	1069252.13	5369317.57
64	1069266.34	5369317.90
<b>83:00:070001:9033:3У1</b>		
<b>площадью 1,5023 га</b>		
105	1070364.34	5368452.85
142	1070245.25	5368528.13
141	1070021.16	5368693.32
140	1069942.66	5368789.49
91	1069871.37	5368939.88
200	1069638.98	5369319.07
170	1069637.63	5369320.26
82	1069630.84	5369326.24
61	1069576.69	5369325.00
171	1069591.43	5369320.65
66	1069619.11	5369302.46
205	1069621.54	5369302.52
77	1069623.18	5369299.79
166	1069638.27	5369289.88
165	1069685.23	5369229.52
164	1069778.11	5369076.89
76	1069856.34	5368912.81
206	1069981.30	5368705.42
207	1070352.66	5368447.23
208	1070354.29	5368447.69
105	1070364.34	5368452.85
<b>83:00:070001:9033:3У2</b>		
<b>площадью 0,6629 га</b>		
209	1070351.41	5368446.88
210	1069980.55	5368704.72
75	1069860.77	5368903.52
70	1069909.48	5368801.37
69	1069913.91	5368792.08
162	1069915.99	5368787.71
99	1069920.75	5368780.72
98	1069930.87	5368765.86
163	1069962.27	5368719.76
96	1070016.62	5368666.24
211	1070335.08	5368444.83
212	1070344.54	5368444.94
209	1070351.41	5368446.88
<b>83:00:070001:9033:3У3</b>		
<b>площадью 0,1121 га</b>		
213	1070332.81	5368445.19
95	1070020.83	5368662.10
16	1070248.23	5368497.03
15	1070330.99	5368445.49

Взам. инв. №

Подл. и дата

Инв. № подл.

Изм.	Кол.уч	Лист	№док.	Подпись	Дата
------	--------	------	-------	---------	------

71-03-НИПИ/2022-ПМТЗ

Лист

29

213	1070332.81	5368445.19
<b>83:00:070001:9033:3У4</b>		
<b>площадью 0,1240 га</b>		
81	1069628.62	5369328.19
169	1069618.66	5369336.96
202	1069277.05	5369329.15
201	1069276.91	5369328.87
173	1069275.17	5369327.07
172	1069550.44	5369332.74
62	1069570.39	5369326.86
81	1069628.62	5369328.19
<b>83:00:070001:9033:3У5</b>		
<b>площадью 0,3296 га</b>		
90	1069863.36	5368956.77
147	1069826.73	5369034.06
198	1069667.06	5369294.34
199	1069644.08	5369314.58
90	1069863.36	5368956.77
<b>83:00:070001:9033:3У6</b>		
<b>площадью 0,0600 га</b>		
194	1070425.52	5368414.18
138	1070403.79	5368427.91
214	1070380.30	5368414.79
150	1070386.31	5368411.04
148	1070401.81	5368401.39
194	1070425.52	5368414.18
<b>83:00:070001:9033:3У7</b>		
<b>площадью 0,0381 га</b>		
137	1070402.83	5368428.52
197	1070400.48	5368430.01
215	1070393.21	5368434.60
216	1070379.96	5368427.19
217	1070371.60	5368433.00
218	1070366.36	5368430.02
14	1070360.42	5368427.17
153	1070377.79	5368416.35
219	1070379.33	5368415.39
137	1070402.83	5368428.52
<b>83:00:070001:9033:3У8</b>		
<b>площадью 0,0113 га</b>		
220	1070392.25	5368435.21
139	1070392.00	5368435.36
106	1070384.32	5368440.22
221	1070372.57	5368433.54
222	1070380.01	5368428.37
220	1070392.25	5368435.21

<b>83:00:070001:9033:3У9</b>		
<b>площадью 0,0626 га</b>		
106	1070384.32	5368440.22
105	1070364.34	5368452.85
208	1070354.29	5368447.69
207	1070352.66	5368447.23
209	1070351.41	5368446.88
212	1070344.54	5368444.94
211	1070335.08	5368444.83
213	1070332.81	5368445.19
15	1070330.99	5368445.49
14	1070360.42	5368427.17
218	1070366.36	5368430.02
217	1070371.60	5368433.00
221	1070372.57	5368433.54
106	1070384.32	5368440.22
<b>83:00:070001:9033:3У10</b>		
<b>площадью 0,0690 га</b>		
207	1070352.66	5368447.23
206	1069981.30	5368705.42
76	1069856.34	5368912.81
75	1069860.77	5368903.52
210	1069980.55	5368704.72
209	1070351.41	5368446.88
207	1070352.66	5368447.23
<b>83:00:070001:9033:3У11</b>		
<b>площадью 0,0383 га</b>		
211	1070335.08	5368444.83
96	1070016.62	5368666.24
95	1070020.83	5368662.10
213	1070332.81	5368445.19
211	1070335.08	5368444.83
<b>83:00:070001:9033:3У12</b>		
<b>площадью 0,0864 га</b>		
91	1069871.37	5368939.88
90	1069863.36	5368956.77
199	1069644.08	5369314.58
200	1069638.98	5369319.07
91	1069871.37	5368939.88
<b>83:00:070001:9033:3У13</b>		
<b>площадью 0,0113 га</b>		
82	1069630.84	5369326.24
81	1069628.62	5369328.19
62	1069570.39	5369326.86
61	1069576.69	5369325.00
82	1069630.84	5369326.24

Взам. инв. №

Подл. и дата

Инв. № подл.

Изм.	Кол.уч	Лист	№док.	Подпись	Дата
------	--------	------	-------	---------	------

71-03-НИПИ/2022-ПМТЗ

Лист

30

<b>83:00:070001:9033:3У14</b>		
<b>площадью 0,0003 га</b>		
77	1069623.18	5369299.79
205	1069621.54	5369302.52
66	1069619.11	5369302.46
65	1069620.59	5369301.50
78	1069621.25	5369301.06
77	1069623.18	5369299.79
<b>83:00:070001:9033:3У15</b>		
<b>площадью 0,0024 га</b>		
215	1070393.21	5368434.60
220	1070392.25	5368435.21
222	1070380.01	5368428.37
221	1070372.57	5368433.54
217	1070371.60	5368433.00
216	1070379.96	5368427.19
215	1070393.21	5368434.60
<b>83:00:070001:9033:3У16</b>		
<b>площадью 0,0027 га</b>		
138	1070403.79	5368427.91
137	1070402.83	5368428.52
219	1070379.33	5368415.39
214	1070380.30	5368414.79
138	1070403.79	5368427.91
<b>83:00:070001:9039:3У1</b>		
<b>площадью 0,1432 га</b>		
174	1069260.78	5369326.55
203	1069262.97	5369328.82
223	1069030.00	5369323.49
182	1069028.28	5369326.41
185	1069020.42	5369325.17
224	1069026.89	5369314.43
11	1069118.31	5369316.51
175	1069159.49	5369322.73
174	1069260.78	5369326.55

<b>83:00:070001:9039:3У2</b>		
<b>площадью 0,0332 га</b>		
12	1069102.70	5369314.15
225	1069028.08	5369312.45
176	1069033.35	5369303.68
12	1069102.70	5369314.15
<b>83:00:070001:9039:3У3</b>		
<b>площадью 0,0005 га</b>		
189	1068844.14	5369353.61
129	1068840.18	5369355.22
226	1068841.55	5369352.05
189	1068844.14	5369353.61
<b>83:00:070001:9039:3У4</b>		
<b>площадью 0,0039 га</b>		
227	1068840.69	5369351.53
128	1068838.85	5369355.76
188	1068831.90	5369358.59
228	1068836.28	5369348.88
227	1068840.69	5369351.53
<b>83:00:070001:9039:3У5</b>		
<b>площадью 0,0167 га</b>		
11	1069118.31	5369316.51
224	1069026.89	5369314.43
225	1069028.08	5369312.45
12	1069102.70	5369314.15
11	1069118.31	5369316.51
<b>83:00:070001:9039:3У6</b>		
<b>площадью 0,0004 га</b>		
226	1068841.55	5369352.05
129	1068840.18	5369355.22
128	1068838.85	5369355.76
227	1068840.69	5369351.53
226	1068841.55	5369352.05

**2.3. Сведения о границах территории, применительно к которой осуществляется подготовка проекта межевания, содержащие перечень координат характерных точек таких границ в системе координат, используемой для ведения Единого государственного реестра недвижимости**

По Градостроительному Кодексу Российской Федерации подготовка проекта межевания территории осуществляется применительно к территории, расположенной в границах одного или нескольких смежных элементов планировочной структуры, границах определенной правилами землепользования и застройки территориальной зоны и (или) границах установленной схемой территориального планирования муниципального района, генеральным планом поселения, городского округа функциональной зоны, территории, в отношении которой предусматривается осуществление деятельности по ее комплексному и устойчивому развитию.

Взам. инв. №

Подп. и дата

Инв. № подл.

Изм.	Кол.уч	Лист	№док.	Подпись	Дата
------	--------	------	-------	---------	------

71-03-НИПИ/2022-ПМТЗ

Лист

31



Проект межевания территории, предусматривающий размещение одного или нескольких линейных объектов, разрабатывается по внешним границам земельных участков, подлежащих образованию, изменению в связи со строительством и (или) реконструкцией этих линейных объектов.

Проект межевания территории разрабатывается в отношении установленной проектом планировки территории зоны планируемого размещения линейного объекта.

Таблица 2.3 – Координаты характерных точек границ территории, применительно к которой осуществляется подготовка проекта межевания, определяются в соответствии с требованиями к точности определения координат характерных точек границ, установленных в соответствии с Градостроительным кодексом Российской Федерации для территориальных зон, Система координат – МСК-83 (зона 5)

№ точек	X	Y			
1	1070620,62	5368487,38	25	1070017,84	5368722,51
2	1070598,38	5368527,34	26	1069640,61	5369337,46
3	1070656,29	5368558,97	27	1069030,00	5369323,49
4	1070612,42	5368638,02	28	1068981,79	5369405,00
5	1070626,02	5368645,57	29	1068945,99	5369414,46
6	1070588,64	5368712,91	30	1068829,55	5369364,00
7	1070540,13	5368800,31	31	1068856,41	5369302,21
8	1070417,22	5368732,23	32	1068957,66	5369345,62
9	1070392,65	5368776,44	33	1069001,31	5369271,82
10	1070394,54	5368777,49	34	1069181,47	5369275,95
11	1070367,87	5368825,54	35	1069181,75	5369263,82
12	1070390,54	5368838,11	36	1069039,09	5369178,00
13	1070349,77	5368911,56	37	1069005,49	5369233,69
14	1070276,33	5368870,79	38	1068949,87	5369200,14
15	1070317,10	5368797,37	39	1068998,93	5369118,82
16	1070340,70	5368810,45	40	1069197,22	5369238,11
17	1070366,76	5368762,08	41	1069238,78	5369250,28
18	1070368,17	5368762,86	42	1069547,51	5369257,31
19	1070391,70	5368720,45	43	1069622,54	5369215,74
20	1070389,76	5368719,37	44	1069945,56	5368671,84
21	1070396,91	5368706,09	45	1070314,58	5368420,93
22	1070357,91	5368684,44	46	1070394,98	5368397,70
23	1070445,77	5368526,15	47	1070474,46	5368440,58
24	1070360,39	5368481,83	48	1070487,33	5368417,07
			1	1070620,62	5368487,38

**2.4. Вид разрешенного использования образуемых земельных участков, предназначенных для размещения линейных объектов и объектов капитального строительства, проектируемых в составе линейного объекта, а также существующих земельных участков, занятых линейными объектами и объектами капитального строительства, входящими в состав линейных объектов, в соответствии с проектом планировки территории**

Согласно ст.7 п. 2 Земельного Кодекса РФ, виды разрешенного использования земельных участков определяются в соответствии с классификатором, утвержденным федеральным

Взам. инв. №

Подп. и дата

Инв. № подл.

Лист

71-03-НИПИ/2022-ПМТЗ

32

Изм. Кол.уч Лист №док. Подпись Дата

органом исполнительной власти, осуществляющим функции по выработке государственной политики и нормативно-правовому регулированию в сфере земельных отношений.

На земельные участки устанавливаются виды разрешенного использования согласно Приказу Росреестра от 10.11.2020 № П/0412 «Об утверждении классификатора видов разрешенного использования земельных участков».

Виды разрешенного использования земельных участков, занятых линейным объектом приведены в таблице 2.4.

Таблица 2.4 – Виды разрешенного использования земельных участков, на которых размещается проектируемый объект (устанавливаемый проектом).

Условный номер образуемого участка	кадастровый номер исходного земельного участка	Вид разрешенного использования по ЕГРН	Вид разрешенного использования образуемого земельного участка
:163:ЗУ1	83:00:070001:163	для ведения северного оленеводства	Недропользование. Размещение объектов капитального строительства, в том числе подземных, в целях добычи полезных ископаемых. Хыльчюуское НМ (НРМ 00747 НЭ). "Обустройство куста №4 Хыльчюуского нефтяного месторождения", на период строительства . Участок №1
:163:ЗУ2	83:00:070001:163	для ведения северного оленеводства	Недропользование. Размещение объектов капитального строительства, в том числе подземных, в целях добычи полезных ископаемых. Хыльчюуское НМ (НРМ 00747 НЭ). "Обустройство куста №4 Хыльчюуского нефтяного месторождения", на период строительства . Участок №2 (нефтеотборный коллектор)
:163:ЗУ3	83:00:070001:163	для ведения северного оленеводства	Недропользование. Размещение объектов капитального строительства, в том числе подземных, в целях добычи полезных ископаемых. Хыльчюуское НМ (НРМ 00747 НЭ). "Обустройство куста №4 Хыльчюуского нефтяного месторождения", на период строительства. Участок №3 (нефтеотборный коллектор)
:163:ЗУ4	83:00:070001:163	для ведения северного оленеводства	Недропользование. Размещение объектов капитального строительства, в том числе подземных, в целях добычи полезных ископаемых. Хыльчюуское НМ (НРМ 00747 НЭ). "Обустройство куста №4 Хыльчюуского нефтяного месторождения", на период строительства. Участок №4 (ВЛЗ 10 кВ)

Взам. инв. №

Подп. и дата

Инв. № подл.

:163:3У5	83:00:070001:163	для ведения северного оленеводства	Недропользование. Размещение объектов капитального строительства, в том числе подземных, в целях добычи полезных ископаемых. Хыльчуйское НМ (НРМ 00747 НЭ). "Обустройство куста №4 Хыльчуйского нефтяного месторождения", на период строительства. Участок №5 (ВЛЗ 10 кВ)
:163:3У6	83:00:070001:163	для ведения северного оленеводства	Недропользование. Размещение объектов капитального строительства, в том числе подземных, в целях добычи полезных ископаемых. Хыльчуйское НМ (НРМ 00747 НЭ). "Обустройство куста №4 Хыльчуйского нефтяного месторождения", на период строительства. Участок №6
:163:3У7	83:00:070001:163	для ведения северного оленеводства	Недропользование. Размещение объектов капитального строительства, в том числе подземных, в целях добычи полезных ископаемых. Хыльчуйское НМ (НРМ 00747 НЭ). "Обустройство куста №4 Хыльчуйского нефтяного месторождения", на период строительства. Участок №7 (ВЛЗ 10 кВ)
:163:3У8	83:00:070001:163	для ведения северного оленеводства	Недропользование. Размещение объектов капитального строительства, в том числе подземных, в целях добычи полезных ископаемых. Хыльчуйское НМ (НРМ 00747 НЭ). "Обустройство куста №4 Хыльчуйского нефтяного месторождения", на период строительства. Участок №8 (ВЛЗ 10 кВ)
:163:3У9	83:00:070001:163	для ведения северного оленеводства	Недропользование. Размещение объектов капитального строительства, в том числе подземных, в целях добычи полезных ископаемых. Хыльчуйское НМ (НРМ 00747 НЭ). "Обустройство куста №4 Хыльчуйского нефтяного месторождения", на период строительства. Участок №9 (ВЛЗ 10 кВ)
:163:3У10	83:00:070001:163	для ведения северного оленеводства	Недропользование. Размещение объектов капитального строительства, в том числе подземных, в целях добычи полезных ископаемых. Хыльчуйское НМ (НРМ

Взам. инв. №

Подл. и дата

Инв. № подл.

Изм.	Кол.уч	Лист	№док.	Подпись	Дата

71-03-НИПИ/2022-ПМТЗ

Лист

34

			00747 НЭ). "Обустройство куста №4 Хыльчуйского нефтяного месторождения", на период строительства . Участок №10 (нефтесборный коллектор)
:163:3У11	83:00:070001:163	для ведения северного оленеводства	Недропользование. Размещение объектов капитального строительства, в том числе подземных, в целях добычи полезных ископаемых. Хыльчуйское НМ (НРМ 00747 НЭ). "Обустройство куста №4 Хыльчуйского нефтяного месторождения", на период строительства . Участок №11 (нефтесборный коллектор)
:163:3У12	83:00:070001:163	для ведения северного оленеводства	Недропользование. Размещение объектов капитального строительства, в том числе подземных, в целях добычи полезных ископаемых. Хыльчуйское НМ (НРМ 00747 НЭ). "Обустройство куста №4 Хыльчуйского нефтяного месторождения", на период строительства . Участок №12 (ВЛЗ 10 кВ)
:163:3У13	83:00:070001:163	для ведения северного оленеводства	Недропользование. Размещение объектов капитального строительства, в том числе подземных, в целях добычи полезных ископаемых. Хыльчуйское НМ (НРМ 00747 НЭ). "Обустройство куста №4 Хыльчуйского нефтяного месторождения", на период строительства . Участок №13 (нефтесборный коллектор)
:163:3У14	83:00:070001:163	для ведения северного оленеводства	Недропользование. Размещение объектов капитального строительства, в том числе подземных, в целях добычи полезных ископаемых. Хыльчуйское НМ (НРМ 00747 НЭ). "Обустройство куста №4 Хыльчуйского нефтяного месторождения", на период строительства . Участок №14 (нефтесборный коллектор)
:163:3У15	83:00:070001:163	для ведения северного оленеводства	Недропользование. Размещение объектов капитального строительства, в том числе подземных, в целях добычи полезных ископаемых. Хыльчуйское НМ (НРМ 00747 НЭ). "Обустройство куста №4 Хыльчуйского нефтяного ме-

Взам. инв. №

Подп. и дата

Инв. № подл.

Изм.	Кол.уч	Лист	№док.	Подпись	Дата

71-03-НИПИ/2022-ПМТЗ

Лист

35

			сторожения", на период строительства . Участок №15 (нефтеcборный коллектор)
:163:3У16	83:00:070001:163	для ведения северного оленеводства	Недропользование. Размещение объектов капитального строительства, в том числе подземных, в целях добычи полезных ископаемых. Хыльчуйское НМ (НРМ 00747 НЭ). "Обустройство куста №4 Хыльчуйского нефтяного месторождения", на период строительства . Участок №16 (нефтеcборный коллектор)
:163:3У17	83:00:070001:163	для ведения северного оленеводства	Недропользование. Размещение объектов капитального строительства, в том числе подземных, в целях добычи полезных ископаемых. Хыльчуйское НМ (НРМ 00747 НЭ). "Обустройство куста №4 Хыльчуйского нефтяного месторождения", на период строительства . Участок №17 (ВЛЗ 10 кВ)
:163:3У18	83:00:070001:163	для ведения северного оленеводства	Недропользование. Размещение объектов капитального строительства, в том числе подземных, в целях добычи полезных ископаемых. Хыльчуйское НМ (НРМ 00747 НЭ). "Обустройство куста №4 Хыльчуйского нефтяного месторождения", на период строительства . Участок №18 (ВЛЗ 10 кВ)
:163:3У19	83:00:070001:163	для ведения северного оленеводства	Недропользование. Размещение объектов капитального строительства, в том числе подземных, в целях добычи полезных ископаемых. Хыльчуйское НМ (НРМ 00747 НЭ). "Обустройство куста №4 Хыльчуйского нефтяного месторождения", на период строительства . Участок №19 (нефтеcборный коллектор)
:163:3У20	83:00:070001:163	для ведения северного оленеводства	Недропользование. Размещение объектов капитального строительства, в том числе подземных, в целях добычи полезных ископаемых. Хыльчуйское НМ (НРМ 00747 НЭ). "Обустройство куста №4 Хыльчуйского нефтяного месторождения", на период строительства . Участок №20 (ВЛЗ 10


Взам. инв. №

Подп. и дата

Инв. № подл.

Изм.	Кол.уч	Лист	№док.	Подпись	Дата

71-03-НИПИ/2022-ПМТЗ

Лист

36

			кВ)
:163:3У21	83:00:070001:163	для ведения северного оленеводства	Недропользование. Размещение объектов капитального строительства, в том числе подземных, в целях добычи полезных ископаемых. Хыльчуйское НМ (НРМ 00747 НЭ). "Обустройство куста №4 Хыльчуйского нефтяного месторождения", на период строительства . Участок №21 (ВЛЗ 10 кВ)
:163:3У22	83:00:070001:163	для ведения северного оленеводства	Недропользование. Размещение объектов капитального строительства, в том числе подземных, в целях добычи полезных ископаемых. Хыльчуйское НМ (НРМ 00747 НЭ). "Обустройство куста №4 Хыльчуйского нефтяного месторождения", на период строительства . Участок №22
:163:3У23	83:00:070001:163	для ведения северного оленеводства	Недропользование. Размещение объектов капитального строительства, в том числе подземных, в целях добычи полезных ископаемых. Хыльчуйское НМ (НРМ 00747 НЭ). "Обустройство куста №4 Хыльчуйского нефтяного месторождения", на период строительства . Участок №23 (нефтесборный коллектор)
:163:3У24	83:00:070001:163	для ведения северного оленеводства	Недропользование. Размещение объектов капитального строительства, в том числе подземных, в целях добычи полезных ископаемых. Хыльчуйское НМ (НРМ 00747 НЭ). "Обустройство куста №4 Хыльчуйского нефтяного месторождения", на период строительства . Участок №24 (ВЛЗ 10 кВ)
:163:3У25	83:00:070001:163	для ведения северного оленеводства	Недропользование. Размещение объектов капитального строительства, в том числе подземных, в целях добычи полезных ископаемых. Хыльчуйское НМ (НРМ 00747 НЭ). "Обустройство куста №4 Хыльчуйского нефтяного месторождения", на период строительства . Участок №25 (ВЛЗ 10 кВ)

Взам. инв. №

Подл. и дата

Инв. № подл.

Изм.	Кол.уч	Лист	№док.	Подпись	Дата

71-03-НИПИ/2022-ПМТЗ

Лист

37

:163:3У26	83:00:070001:163	для ведения северного оленеводства	Недропользование. Размещение объектов капитального строительства, в том числе подземных, в целях добычи полезных ископаемых. Хыльчуйское НМ (НРМ 00747 НЭ). "Обустройство куста №4 Хыльчуйского нефтяного месторождения", на период строительства . Участок №26 (ВЛЗ 10 кВ)
:163:3У27	83:00:070001:163	для ведения северного оленеводства	Недропользование. Размещение объектов капитального строительства, в том числе подземных, в целях добычи полезных ископаемых. Хыльчуйское НМ (НРМ 00747 НЭ). "Обустройство куста №4 Хыльчуйского нефтяного месторождения", на период строительства . Участок №27 (ВЛЗ 10 кВ)
:163:3У28	83:00:070001:163	для ведения северного оленеводства	Недропользование. Размещение объектов капитального строительства, в том числе подземных, в целях добычи полезных ископаемых. Хыльчуйское НМ (НРМ 00747 НЭ). "Обустройство куста №4 Хыльчуйского нефтяного месторождения", на период строительства . Участок №28 (ВЛЗ 10 кВ)
:163:3У29	83:00:070001:163	для ведения северного оленеводства	Недропользование. Размещение объектов капитального строительства, в том числе подземных, в целях добычи полезных ископаемых. Хыльчуйское НМ (НРМ 00747 НЭ). "Обустройство куста №4 Хыльчуйского нефтяного месторождения", на период эксплуатации . Участок №1 (ВЛЗ 10 кВ)
:163:3У30	83:00:070001:163	для ведения северного оленеводства	Недропользование. Размещение объектов капитального строительства, в том числе подземных, в целях добычи полезных ископаемых. Хыльчуйское НМ (НРМ 00747 НЭ). "Обустройство куста №4 Хыльчуйского нефтяного месторождения", на период эксплуатации . Участок №2 (ВЛЗ 10 кВ)
:163:3У31	83:00:070001:163	для ведения северного оленеводства	Недропользование. Размещение объектов капитального строительства, в том числе подземных, в целях добычи полезных ископае-

Взам. инв. №

Подл. и дата

Инв. № подл.

71-03-НИПИ/2022-ПМТЗ

Лист

38

Изм. Кол.уч Лист №док. Подпись Дата

			мых. Хыльчуйское НМ (НРМ 00747 НЭ). "Обустройство куста №4 Хыльчуйского нефтяного месторождения", на период эксплуатации . Участок №3 (нефтесборный коллектор)
:163:3У32	83:00:070001:163	для ведения северного оленеводства	Недропользование. Размещение объектов капитального строительства, в том числе подземных, в целях добычи полезных ископаемых. Хыльчуйское НМ (НРМ 00747 НЭ). "Обустройство куста №4 Хыльчуйского нефтяного месторождения", на период эксплуатации . Участок №4
:163:3У33	83:00:070001:163	для ведения северного оленеводства	Недропользование. Размещение объектов капитального строительства, в том числе подземных, в целях добычи полезных ископаемых. Хыльчуйское НМ (НРМ 00747 НЭ). "Обустройство куста №4 Хыльчуйского нефтяного месторождения", на период эксплуатации . Участок №5 (нефтесборный коллектор)
:163:3У34	83:00:070001:163	для ведения северного оленеводства	Недропользование. Размещение объектов капитального строительства, в том числе подземных, в целях добычи полезных ископаемых. Хыльчуйское НМ (НРМ 00747 НЭ). "Обустройство куста №4 Хыльчуйского нефтяного месторождения", на период эксплуатации . Участок №6 (ВЛЗ 10 кВ)
:163:3У35	83:00:070001:163	для ведения северного оленеводства	Недропользование. Размещение объектов капитального строительства, в том числе подземных, в целях добычи полезных ископаемых. Хыльчуйское НМ (НРМ 00747 НЭ). "Обустройство куста №4 Хыльчуйского нефтяного месторождения", на период эксплуатации . Участок №7 (ВЛЗ 10 кВ)
:163:3У36	83:00:070001:163	для ведения северного оленеводства	Недропользование. Размещение объектов капитального строительства, в том числе подземных, в целях добычи полезных ископаемых. Хыльчуйское НМ (НРМ 00747 НЭ). "Обустройство куста №4 Хыльчуйского нефтяного месторождения", на период эксплуатации . Участок №8 (ВЛЗ 10 кВ)


Взам. инв. №

Подл. и дата

Инв. № подл.

Изм.	Кол.уч	Лист	№док.	Подпись	Дата

71-03-НИПИ/2022-ПМТЗ

Лист

39



:163:3У37	83:00:070001:163	для ведения северного оленеводства	Недропользование. Размещение объектов капитального строительства, в том числе подземных, в целях добычи полезных ископаемых. Хыльчуйское НМ (НРМ 00747 НЭ). "Обустройство куста №4 Хыльчуйского нефтяного месторождения", на период эксплуатации . Участок №9 (нефтеборный коллектор)
:163:3У38	83:00:070001:163	для ведения северного оленеводства	Недропользование. Размещение объектов капитального строительства, в том числе подземных, в целях добычи полезных ископаемых. Хыльчуйское НМ (НРМ 00747 НЭ). "Обустройство куста №4 Хыльчуйского нефтяного месторождения", на период эксплуатации . Участок №10 (нефтеборный коллектор)
:163:3У39	83:00:070001:163	для ведения северного оленеводства	Недропользование. Размещение объектов капитального строительства, в том числе подземных, в целях добычи полезных ископаемых. Хыльчуйское НМ (НРМ 00747 НЭ). "Обустройство куста №4 Хыльчуйского нефтяного месторождения", на период эксплуатации . Участок №11 (ВЛЗ 10 кВ)
:163:3У40	83:00:070001:163	для ведения северного оленеводства	Недропользование. Размещение объектов капитального строительства, в том числе подземных, в целях добычи полезных ископаемых. Хыльчуйское НМ (НРМ 00747 НЭ). "Обустройство куста №4 Хыльчуйского нефтяного месторождения", на период эксплуатации . Участок №12 (ВЛЗ 10 кВ)
:163:3У41	83:00:070001:163	для ведения северного оленеводства	Недропользование. Размещение объектов капитального строительства, в том числе подземных, в целях добычи полезных ископаемых. Хыльчуйское НМ (НРМ 00747 НЭ). "Обустройство куста №4 Хыльчуйского нефтяного месторождения", на период эксплуатации . Участок №13
:163:3У42	83:00:070001:163	для ведения северного оленеводства	Недропользование. Размещение объектов капитального строительства, в том числе подземных, в целях добычи полезных ископаемых. Хыльчуйское НМ (НРМ

Взам. инв. №

Подл. и дата

Инв. № подл.

Изм.	Кол.уч	Лист	№док.	Подпись	Дата

71-03-НИПИ/2022-ПМТЗ

Лист

40

			00747 НЭ). "Обустройство куста №4 Хыльчуйского нефтяного месторождения", на период эксплуатации . Участок №14
:163:3У43	83:00:070001:163	для ведения северного оленеводства	Недропользование. Размещение объектов капитального строительства, в том числе подземных, в целях добычи полезных ископаемых. Хыльчуйское НМ (НРМ 00747 НЭ). "Обустройство куста №4 Хыльчуйского нефтяного месторождения", на период эксплуатации . Участок №15 (нефтесборный коллектор)
:163:3У44	83:00:070001:163	для ведения северного оленеводства	Недропользование. Размещение объектов капитального строительства, в том числе подземных, в целях добычи полезных ископаемых. Хыльчуйское НМ (НРМ 00747 НЭ). "Обустройство куста №4 Хыльчуйского нефтяного месторождения", на период эксплуатации . Участок №16 (ВЛЗ 10 кВ)
:163:3У45	83:00:070001:163	для ведения северного оленеводства	Недропользование. Размещение объектов капитального строительства, в том числе подземных, в целях добычи полезных ископаемых. Хыльчуйское НМ (НРМ 00747 НЭ). "Обустройство куста №4 Хыльчуйского нефтяного месторождения", на период эксплуатации . Участок №17 (ВЛЗ 10 кВ)
:163:3У46	83:00:070001:163	для ведения северного оленеводства	Недропользование. Размещение объектов капитального строительства, в том числе подземных, в целях добычи полезных ископаемых. Хыльчуйское НМ (НРМ 00747 НЭ). "Обустройство куста №4 Хыльчуйского нефтяного месторождения", на период эксплуатации . Участок №18(ВЛЗ 10 кВ)
:163:3У47	83:00:070001:163	для ведения северного оленеводства	Недропользование. Размещение объектов капитального строительства, в том числе подземных, в целях добычи полезных ископаемых. Хыльчуйское НМ (НРМ 00747 НЭ). "Обустройство куста №4 Хыльчуйского нефтяного месторождения", на период эксплуатации . Участок №19 (ВЛЗ 10 кВ)


Взам. инв. №

Подл. и дата

Инв. № подл.

Изм.	Кол.уч	Лист	№док.	Подпись	Дата

71-03-НИПИ/2022-ПМТЗ

Лист

41

:163:3У48	83:00:070001:163	для ведения северного оленеводства	Недропользование. Размещение объектов капитального строительства, в том числе подземных, в целях добычи полезных ископаемых. Хыльчуйское НМ (НРМ 00747 НЭ). "Обустройство куста №4 Хыльчуйского нефтяного месторождения", на период эксплуатации . Участок №20 (ВЛЗ 10 кВ)
:9366:3У1	83:00:070001:9366	Для пользования недрами Хыльчуйского НГКМ. Под строительство зимней автомобильной дороги к площадке разведочной скважины №4 Хыльчуйского НГКМ	Недропользование. Размещение объектов капитального строительства, в том числе подземных, в целях добычи полезных ископаемых. Хыльчуйское НМ (НРМ 00747 НЭ). "Обустройство куста №4 Хыльчуйского нефтяного месторождения", на период строительства . Участок №29 (нефтеесборный коллектор)
:9366:3У2	83:00:070001:9366	Для пользования недрами Хыльчуйского НГКМ. Под строительство зимней автомобильной дороги к площадке разведочной скважины №4 Хыльчуйского НГКМ	Недропользование. Размещение объектов капитального строительства, в том числе подземных, в целях добычи полезных ископаемых. Хыльчуйское НМ (НРМ 00747 НЭ). "Обустройство куста №4 Хыльчуйского нефтяного месторождения", на период эксплуатации . Участок №21 (нефтеесборный коллектор)
:8644:3У1	83:00:070001:8644	под строительство зимней дороги к кусту № 5 Хыльчуйского месторождения, скв. № 44 Хыльчуйского месторождения. Участок 7	Недропользование. Размещение объектов капитального строительства, в том числе подземных, в целях добычи полезных ископаемых. Хыльчуйское НМ (НРМ 00747 НЭ). "Обустройство куста №4 Хыльчуйского нефтяного месторождения", на период строительства . Участок №30 (нефтеесборный коллектор)
:8644:3У2	83:00:070001:8644	под строительство зимней дороги к кусту № 5 Хыльчуйского месторождения, скв. № 44 Хыльчуйского месторождения. Участок 7	Недропользование. Размещение объектов капитального строительства, в том числе подземных, в целях добычи полезных ископаемых. Хыльчуйское НМ (НРМ 00747 НЭ). "Обустройство куста №4 Хыльчуйского нефтяного месторождения", на период строительства . Участок №31 (нефтеесборный коллектор)

Взам. инв. №

Подл. и дата

Инв. № подл.

Изм.	Кол.уч	Лист	№док.	Подпись	Дата

71-03-НИПИ/2022-ПМТЗ

Лист

42

:8644:3У3	83:00:070001:8644	под строительство зимней дороги к кусту № 5 Хыльчуйского месторождения, скв. № 44 Хыльчуйского месторождения. Участок 7	Недропользование. Размещение объектов капитального строительства, в том числе подземных, в целях добычи полезных ископаемых. Хыльчуйское НМ (НРМ 00747 НЭ). "Обустройство куста №4 Хыльчуйского нефтяного месторождения", на период строительства . Участок №32 (ВЛЗ 10 кВ)
:8644:3У4	83:00:070001:8644	под строительство зимней дороги к кусту № 5 Хыльчуйского месторождения, скв. № 44 Хыльчуйского месторождения. Участок 7	Недропользование. Размещение объектов капитального строительства, в том числе подземных, в целях добычи полезных ископаемых. Хыльчуйское НМ (НРМ 00747 НЭ). "Обустройство куста №4 Хыльчуйского нефтяного месторождения", на период строительства . Участок №33
:8644:3У5	83:00:070001:8644	под строительство зимней дороги к кусту № 5 Хыльчуйского месторождения, скв. № 44 Хыльчуйского месторождения. Участок 7	Недропользование. Размещение объектов капитального строительства, в том числе подземных, в целях добычи полезных ископаемых. Хыльчуйское НМ (НРМ 00747 НЭ). "Обустройство куста №4 Хыльчуйского нефтяного месторождения", на период эксплуатации . Участок №22
:8644:3У6	83:00:070001:8644	под строительство зимней дороги к кусту № 5 Хыльчуйского месторождения, скв. № 44 Хыльчуйского месторождения. Участок 7	Недропользование. Размещение объектов капитального строительства, в том числе подземных, в целях добычи полезных ископаемых. Хыльчуйское НМ (НРМ 00747 НЭ). "Обустройство куста №4 Хыльчуйского нефтяного месторождения", на период эксплуатации . Участок №23 (ВЛЗ 10 кВ)
:8644:3У7	83:00:070001:8644	под строительство зимней дороги к кусту № 5 Хыльчуйского месторождения, скв. № 44 Хыльчуйского месторождения. Участок 7	Недропользование. Размещение объектов капитального строительства, в том числе подземных, в целях добычи полезных ископаемых. Хыльчуйское НМ (НРМ 00747 НЭ). "Обустройство куста №4 Хыльчуйского нефтяного месторождения", на период эксплуатации . Участок №24 (ВЛЗ 10 кВ)
:8644:3У8	83:00:070001:8644	под строительство зимней дороги к кусту № 5 Хыльчуйского месторождения, скв. № 44 Хыльчуйского месторождения. Участок	Недропользование. Размещение объектов капитального строительства, в том числе подземных, в целях добычи полезных ископаемых. Хыльчуйское НМ (НРМ 00747 НЭ). "Обустройство куста

Взам. инв. №

Подп. и дата

Инв. № подл.

Изм.	Кол.уч	Лист	№док.	Подпись	Дата

71-03-НИПИ/2022-ПМТЗ

Лист

43

		7	№4 Хыльчуйского нефтяного месторождения", на период эксплуатации . Участок №25 (нефтеборный коллектор)
:9033:3У1	83:00:070001:9033	Для пользования недрами Ю. Хыльчуйского НМ. Под строительство объекта: "Строительство и содержание зимней автомобильной дороги "От основного автозимника ЦПС Ю. Хыльчуй-Дресвянка до скв. №15, 14, 44, 52, 2, 5 Хыльчуйского месторождения". Участок 7	Недропользование. Размещение объектов капитального строительства, в том числе подземных, в целях добычи полезных ископаемых. Хыльчуйское НМ (НРМ 00747 НЭ). "Обустройство куста №4 Хыльчуйского нефтяного месторождения", на период строительства . Участок №34 (ВЛЗ 10 кВ)
:9033:3У2	83:00:070001:9033	Для пользования недрами Ю. Хыльчуйского НМ. Под строительство объекта: "Строительство и содержание зимней автомобильной дороги "От основного автозимника ЦПС Ю. Хыльчуй-Дресвянка до скв. №15, 14, 44, 52, 2, 5 Хыльчуйского месторождения". Участок 7	Недропользование. Размещение объектов капитального строительства, в том числе подземных, в целях добычи полезных ископаемых. Хыльчуйское НМ (НРМ 00747 НЭ). "Обустройство куста №4 Хыльчуйского нефтяного месторождения", на период строительства . Участок №35 (ВЛЗ 10 кВ)
:9033:3У3	83:00:070001:9033	Для пользования недрами Ю. Хыльчуйского НМ. Под строительство объекта: "Строительство и содержание зимней автомобильной дороги "От основного автозимника ЦПС Ю. Хыльчуй-Дресвянка до скв. №15, 14, 44, 52, 2, 5 Хыльчуйского месторождения". Участок 7	Недропользование. Размещение объектов капитального строительства, в том числе подземных, в целях добычи полезных ископаемых. Хыльчуйское НМ (НРМ 00747 НЭ). "Обустройство куста №4 Хыльчуйского нефтяного месторождения", на период строительства . Участок №36 (ВЛЗ 10 кВ)
:9033:3У4	83:00:070001:9033	Для пользования недрами Ю. Хыльчуйского НМ. Под строительство объекта: "Строительство и содержание зимней автомобильной дороги "От основного автозимника ЦПС Ю. Хыльчуй-Дресвянка до скв. №15,	Недропользование. Размещение объектов капитального строительства, в том числе подземных, в целях добычи полезных ископаемых. Хыльчуйское НМ (НРМ 00747 НЭ). "Обустройство куста №4 Хыльчуйского нефтяного месторождения", на период строительства . Участок №37

Взам. инв. №

Подл. и дата

Инв. № подл.

Изм.	Кол.уч	Лист	№док.	Подпись	Дата

71-03-НИПИ/2022-ПМТЗ

Лист

44

		14, 44, 52, 2, 5 Хыльчужского месторождения". Участок 7	(нефтеборный коллектор)
:9033:3У5	83:00:070001:9033	Для пользования недрами Ю. Хыльчужского НМ. Под строительство объекта: "Строительство и содержание зимней автомобильной дороги "От основного автозимника ЦПС Ю. Хыльчуж-Дресвянка до скв. №15, 14, 44, 52, 2, 5 Хыльчужского месторождения". Участок 7	Недропользование. Размещение объектов капитального строительства, в том числе подземных, в целях добычи полезных ископаемых. Хыльчужское НМ (НРМ 00747 НЭ). "Обустройство куста №4 Хыльчужского нефтяного месторождения", на период строительства . Участок №38 (нефтеборный коллектор)
:9033:3У6	83:00:070001:9033	Для пользования недрами Ю. Хыльчужского НМ. Под строительство объекта: "Строительство и содержание зимней автомобильной дороги "От основного автозимника ЦПС Ю. Хыльчуж-Дресвянка до скв. №15, 14, 44, 52, 2, 5 Хыльчужского месторождения". Участок 7	Недропользование. Размещение объектов капитального строительства, в том числе подземных, в целях добычи полезных ископаемых. Хыльчужское НМ (НРМ 00747 НЭ). "Обустройство куста №4 Хыльчужского нефтяного месторождения", на период строительства . Участок №39 (ВЛЗ 10 кВ)
:9033:3У7	83:00:070001:9033	Для пользования недрами Ю. Хыльчужского НМ. Под строительство объекта: "Строительство и содержание зимней автомобильной дороги "От основного автозимника ЦПС Ю. Хыльчуж-Дресвянка до скв. №15, 14, 44, 52, 2, 5 Хыльчужского месторождения". Участок 7	Недропользование. Размещение объектов капитального строительства, в том числе подземных, в целях добычи полезных ископаемых. Хыльчужское НМ (НРМ 00747 НЭ). "Обустройство куста №4 Хыльчужского нефтяного месторождения", на период строительства . Участок №40
:9033:3У8	83:00:070001:9033	Для пользования недрами Ю. Хыльчужского НМ. Под строительство объекта: "Строительство и содержание зимней автомобильной дороги "От основного автозимника ЦПС Ю. Хыльчуж-Дресвянка до скв. №15, 14, 44, 52, 2, 5 Хыльчужского месторождения". Участок 7	Недропользование. Размещение объектов капитального строительства, в том числе подземных, в целях добычи полезных ископаемых. Хыльчужское НМ (НРМ 00747 НЭ). "Обустройство куста №4 Хыльчужского нефтяного месторождения", на период строительства . Участок №41

Взам. инв. №

Подл. и дата

Инв. № подл.

Изм.	Кол.уч	Лист	№док.	Подпись	Дата

71-03-НИПИ/2022-ПМТЗ

Лист

45

:9033:3У9	83:00:070001:9033	Для пользования недрами Ю. Хыльчуйского НМ. Под строительство объекта: "Строительство и содержание зимней автомобильной дороги "От основного автозимника ЦПС Ю. Хыльчуй-Дресвянка до скв. №15, 14, 44, 52, 2, 5 Хыльчуйского месторождения". Участок 7	Недропользование. Размещение объектов капитального строительства, в том числе подземных, в целях добычи полезных ископаемых. Хыльчуйское НМ (НРМ 00747 НЭ). "Обустройство куста №4 Хыльчуйского нефтяного месторождения", на период эксплуатации . Участок №26
:9033:3У1 0	83:00:070001:9033	Для пользования недрами Ю. Хыльчуйского НМ. Под строительство объекта: "Строительство и содержание зимней автомобильной дороги "От основного автозимника ЦПС Ю. Хыльчуй-Дресвянка до скв. №15, 14, 44, 52, 2, 5 Хыльчуйского месторождения". Участок 7	Недропользование. Размещение объектов капитального строительства, в том числе подземных, в целях добычи полезных ископаемых. Хыльчуйское НМ (НРМ 00747 НЭ). "Обустройство куста №4 Хыльчуйского нефтяного месторождения", на период эксплуатации . Участок №27 (ВЛЗ 10 кВ)
:9033:3У1 1	83:00:070001:9033	Для пользования недрами Ю. Хыльчуйского НМ. Под строительство объекта: "Строительство и содержание зимней автомобильной дороги "От основного автозимника ЦПС Ю. Хыльчуй-Дресвянка до скв. №15, 14, 44, 52, 2, 5 Хыльчуйского месторождения". Участок 7	Недропользование. Размещение объектов капитального строительства, в том числе подземных, в целях добычи полезных ископаемых. Хыльчуйское НМ (НРМ 00747 НЭ). "Обустройство куста №4 Хыльчуйского нефтяного месторождения", на период эксплуатации . Участок №28 (ВЛЗ 10 кВ)
:9033:3У1 2	83:00:070001:9033	Для пользования недрами Ю. Хыльчуйского НМ. Под строительство объекта: "Строительство и содержание зимней автомобильной дороги "От основного автозимника ЦПС Ю. Хыльчуй-Дресвянка до скв. №15, 14, 44, 52, 2, 5 Хыльчуйского месторождения". Участок 7	Недропользование. Размещение объектов капитального строительства, в том числе подземных, в целях добычи полезных ископаемых. Хыльчуйское НМ (НРМ 00747 НЭ). "Обустройство куста №4 Хыльчуйского нефтяного месторождения", на период эксплуатации . Участок №29 (нефтеcборный коллектор)


Взам. инв. №

Подп. и дата

Инв. № подл.

Изм.	Кол.уч	Лист	№док.	Подпись	Дата

71-03-НИПИ/2022-ПМТЗ

Лист

46

:9033:3У1 3	83:00:070001:9033	Для пользования недрами Ю. Хыльчююского НМ. Под строительство объекта: "Строительство и содержание зимней автомобильной дороги "От основного автозимника ЦПС Ю. Хыльчюю-Дресвянка до скв. №15, 14, 44, 52, 2, 5 Хыльчююского месторождения". Участок 7	Недропользование. Размещение объектов капитального строительства, в том числе подземных, в целях добычи полезных ископаемых. Хыльчююское НМ (НРМ 00747 НЭ). "Обустройство куста №4 Хыльчююского нефтяного месторождения", на период эксплуатации . Участок №30 (нефтеcборный коллектор)
:9033:3У1 4	83:00:070001:9033	Для пользования недрами Ю. Хыльчююского НМ. Под строительство объекта: "Строительство и содержание зимней автомобильной дороги "От основного автозимника ЦПС Ю. Хыльчюю-Дресвянка до скв. №15, 14, 44, 52, 2, 5 Хыльчююского месторождения". Участок 7	Недропользование. Размещение объектов капитального строительства, в том числе подземных, в целях добычи полезных ископаемых. Хыльчююское НМ (НРМ 00747 НЭ). "Обустройство куста №4 Хыльчююского нефтяного месторождения", на период эксплуатации . Участок №31 (ВЛЗ 10 кВ)
:9033:3У1 5	83:00:070001:9033	Для пользования недрами Ю. Хыльчююского НМ. Под строительство объекта: "Строительство и содержание зимней автомобильной дороги "От основного автозимника ЦПС Ю. Хыльчюю-Дресвянка до скв. №15, 14, 44, 52, 2, 5 Хыльчююского месторождения". Участок 7	Недропользование. Размещение объектов капитального строительства, в том числе подземных, в целях добычи полезных ископаемых. Хыльчююское НМ (НРМ 00747 НЭ). "Обустройство куста №4 Хыльчююского нефтяного месторождения", на период эксплуатации . Участок №32 (ВЛЗ 10 кВ)
:9033:3У1 6	83:00:070001:9033	Для пользования недрами Ю. Хыльчююского НМ. Под строительство и содержание зимней автомобильной дороги "От основного автозимника ЦПС Ю. Хыльчюю-Дресвянка до скв. №15, 14, 44, 52, 2, 5 Хыльчююского месторождения". Участок 7	Недропользование. Размещение объектов капитального строительства, в том числе подземных, в целях добычи полезных ископаемых. Хыльчююское НМ (НРМ 00747 НЭ). "Обустройство куста №4 Хыльчююского нефтяного месторождения", на период эксплуатации . Участок №33 (ВЛЗ 10 кВ)
:9039:3У1	83:00:070001:9039	Для пользования недрами Ю. Хыльчююского НМ. Под строительство	Недропользование. Размещение объектов капитального строительства, в том числе подземных, в

Взам. инв. №

Подл. и дата

Инв. № подл.

Изм.	Кол.уч	Лист	№док.	Подпись	Дата

71-03-НИПИ/2022-ПМТЗ

Лист

47



		объекта: "Строительство и содержание зимней автомобильной дороги "От основного автозимника ЦПС Ю. Хыльчюю-Дресвянка до скв. №15, 14, 44, 52, 2, 5 Хыльчююского месторождения". Участок 13	целях добычи полезных ископаемых. Хыльчююское НМ (НРМ 00747 НЭ). "Обустройство куста №4 Хыльчююского нефтяного месторождения", на период строительства . Участок №42 (нефтесборный коллектор)
:9039:3У2	83:00:070001:9039	Для пользования недрами Ю. Хыльчююского НМ. Под строительство объекта: "Строительство и содержание зимней автомобильной дороги "От основного автозимника ЦПС Ю. Хыльчюю-Дресвянка до скв. №15, 14, 44, 52, 2, 5 Хыльчююского месторождения". Участок 13	Недропользование. Размещение объектов капитального строительства, в том числе подземных, в целях добычи полезных ископаемых. Хыльчююское НМ (НРМ 00747 НЭ). "Обустройство куста №4 Хыльчююского нефтяного месторождения", на период строительства . Участок №43 (нефтесборный коллектор)
:9039:3У3	83:00:070001:9039	Для пользования недрами Ю. Хыльчююского НМ. Под строительство объекта: "Строительство и содержание зимней автомобильной дороги "От основного автозимника ЦПС Ю. Хыльчюю-Дресвянка до скв. №15, 14, 44, 52, 2, 5 Хыльчююского месторождения". Участок 13	Недропользование. Размещение объектов капитального строительства, в том числе подземных, в целях добычи полезных ископаемых. Хыльчююское НМ (НРМ 00747 НЭ). "Обустройство куста №4 Хыльчююского нефтяного месторождения", на период строительства . Участок №44 (ВЛЗ 10 кВ)
:9039:3У4	83:00:070001:9039	Для пользования недрами Ю. Хыльчююского НМ. Под строительство и содержание зимней автомобильной дороги "От основного автозимника ЦПС Ю. Хыльчюю-Дресвянка до скв. №15, 14, 44, 52, 2, 5 Хыльчююского месторождения". Участок 13	Недропользование. Размещение объектов капитального строительства, в том числе подземных, в целях добычи полезных ископаемых. Хыльчююское НМ (НРМ 00747 НЭ). "Обустройство куста №4 Хыльчююского нефтяного месторождения", на период строительства . Участок №45 (ВЛЗ 10 кВ)

Взам. инв. №

Подп. и дата

Инв. № подл.

Изм.	Кол.уч	Лист	№док.	Подпись	Дата

71-03-НИПИ/2022-ПМТЗ

Лист

48

:9039:3У5	83:00:070001:9039	Для пользования недрами Ю. Хыльчуйского НМ. Под строительство объекта: "Строительство и содержание зимней автомобильной дороги "От основного автозимника ЦПС Ю. Хыльчуй-Дресвянка до скв. №15, 14, 44, 52, 2, 5 Хыльчуйского месторождения". Участок 13	Недропользование. Размещение объектов капитального строительства, в том числе подземных, в целях добычи полезных ископаемых. Хыльчуйское НМ (НРМ 00747 НЭ). "Обустройство куста №4 Хыльчуйского нефтяного месторождения", на период эксплуатации . Участок №34 (нефтеcборный коллектор)
:9039:3У6	83:00:070001:9039	Для пользования недрами Ю. Хыльчуйского НМ. Под строительство объекта: "Строительство и содержание зимней автомобильной дороги "От основного автозимника ЦПС Ю. Хыльчуй-Дресвянка до скв. №15, 14, 44, 52, 2, 5 Хыльчуйского месторождения". Участок 13	Недропользование. Размещение объектов капитального строительства, в том числе подземных, в целях добычи полезных ископаемых. Хыльчуйское НМ (НРМ 00747 НЭ). "Обустройство куста №4 Хыльчуйского нефтяного месторождения", на период эксплуатации . Участок №35 (ВЛЗ 10 кВ)


Взам. инв. №

Подл. и дата

Инв. № подл.

Изм.	Кол.уч	Лист	№док.	Подпись	Дата

71-03-НИПИ/2022-ПМТЗ

Лист

49

**Сельскохозяйственный производственный кооператив  
«Харп»  
(СПК «Харп»)**

---

166715, Ненецкий автономный округ, п. Красное, ул. Пролетарская д. 5

Тел. 8 (81853) 311-24

ИНН 8300080080, КПП 298301001

№ 683 от «10» ноября 2023 г.

Губернатору  
Ненецкого автономного округа  
Ю.В. Бездудному

Генеральному директору  
ООО «ЛУКОЙЛ-Коми»  
О.В. Третьякову

Начальнику Управления  
имущественных и земельных отношений  
Ненецкого автономного округа  
А.В. Голговской

**ЗАЯВЛЕНИЕ**

О согласии на образование, отказе от права пользования земельными участками, из земельных участков, находящихся в государственной или муниципальной собственности и согласии на изъятие и перевод земельных участков из категории земель «Земли сельскохозяйственного назначения» в категорию «Земли промышленности, транспорта, ... и иного специального назначения».

От СПК «Харп», в лице Председателя Каневой Надежды Яковлевны, действующей на основании Устава.

Адрес: НАО, п. Красное, ул. Пролетарская д. 5

Тел./факс: 8(81857) 311-24

СПК «Харп» согласен на образование ООО «ЛУКОЙЛ-Коми» земельных участков для пользования недрами Хыльчююского НМ в Ненецком автономном округе, общей площадью **11,7831 га**, из земельного участка с кадастровым номером 83:00:070001:163, находящегося в аренде СПК «Харп» на основании постановления Администрации МР «Заполярный район» от 18.09.2007г. №753п, договор аренды земельных участков №08-16/129 от 15.10.2007г.

На перевод данных земель из категории земель «Земли с/х назначения» в категорию «Земли промышленности, транспорта, ... и иного специального назначения» согласны.

**Перечень земельных участков:**

№ ЗУ	Разрешенное использование	Категория земель	Площадь земельного участка, га	Исходный земельный участок	КН образованного ЗУ
:163:ЗУ1	Недропользование. Размещение объектов капитального строительства, в том числе подземных, в целях добычи полезных ископаемых. Хыльчюуское НМ. «Обустройство куста №4 Хыльчюуского нефтяного месторождения», на период строительства. Участок №1 (автодорога)	Земли с/х назначения	0,0091	83:00:070001:163 (СПК «Харп»)	83:00:070001:_____
:163:ЗУ2	Недропользование. Размещение объектов капитального строительства, в том числе подземных, в целях добычи полезных ископаемых. Хыльчюуское НМ. «Обустройство куста №4 Хыльчюуского нефтяного месторождения», на период строительства. Участок №2 (нефтеcборный коллектор)	Земли с/х назначения	0,9885	83:00:070001:163 (СПК «Харп»)	83:00:070001:_____
:163:ЗУ3	Недропользование. Размещение объектов капитального строительства, в том числе подземных, в целях добычи полезных ископаемых. Хыльчюуское НМ. «Обустройство куста №4 Хыльчюуского нефтяного месторождения», на период строительства. Участок №3 (нефтеcборный коллектор)	Земли с/х назначения	0,7791	83:00:070001:163 (СПК «Харп»)	83:00:070001:_____
:163:ЗУ4	Недропользование. Размещение объектов капитального строительства, в том числе подземных, в целях добычи полезных ископаемых. Хыльчюуское НМ. «Обустройство куста №4 Хыльчюуского нефтяного месторождения», на период строительства. Участок №4 (ВЛЗ 10 кВ)	Земли с/х назначения	0,0145	83:00:070001:163 (СПК «Харп»)	83:00:070001:_____
:163:ЗУ5	Недропользование. Размещение объектов капитального строительства, в том числе подземных, в целях добычи полезных ископаемых. Хыльчюуское НМ. «Обустройство куста №4 Хыльчюуского нефтяного месторождения», на период строительства. Участок №5 (ВЛЗ 10 кВ)	Земли с/х назначения	0,001	83:00:070001:163 (СПК «Харп»)	83:00:070001:_____
:163:ЗУ6	Недропользование. Размещение объектов капитального строительства, в том числе подземных, в целях добычи полезных ископаемых. Хыльчюуское НМ. «Обустройство куста №4 Хыльчюуского нефтяного месторождения», на период строительства. Участок №6 (автодорога)	Земли с/х назначения	0,9392	83:00:070001:163 (СПК «Харп»)	83:00:070001:_____
:163:ЗУ7	Недропользование. Размещение объектов капитального строительства, в том числе подземных, в целях добычи полезных ископаемых. Хыльчюуское НМ. «Обустройство куста №4 Хыльчюуского нефтяного месторождения», на период строительства. Участок №7 (ВЛЗ 10 кВ)	Земли с/х назначения	1,0081	83:00:070001:163 (СПК «Харп»)	83:00:070001:_____
:163:ЗУ8	Недропользование. Размещение объектов капитального строительства, в том числе подземных, в целях добычи полезных ископаемых. Хыльчюуское НМ. «Обустройство куста №4 Хыльчюуского нефтяного месторождения», на период строительства. Участок №8 (ВЛЗ 10 кВ)	Земли с/х назначения	0,0473	83:00:070001:163 (СПК «Харп»)	83:00:070001:_____

:163:ЗУ9	Недропользование. Размещение объектов капитального строительства, в том числе подземных, в целях добычи полезных ископаемых. Хыльчуйское НМ. «Обустройство куста №4 Хыльчуйского нефтяного месторождения», на период строительства. Участок №9 (ВЛЗ 10 кВ)	Земли с/х назначения	0,5686	83:00:070001:163 (СПК «Харп»)	83:00:070001:_____
:163:ЗУ10	Недропользование. Размещение объектов капитального строительства, в том числе подземных, в целях добычи полезных ископаемых. Хыльчуйское НМ. «Обустройство куста №4 Хыльчуйского нефтяного месторождения», на период строительства. Участок №10 (нефтесборный коллектор)	Земли с/х назначения	0,0244	83:00:070001:163 (СПК «Харп»)	83:00:070001:_____
:163:ЗУ11	Недропользование. Размещение объектов капитального строительства, в том числе подземных, в целях добычи полезных ископаемых. Хыльчуйское НМ. «Обустройство куста №4 Хыльчуйского нефтяного месторождения», на период строительства. Участок №11 (нефтесборный коллектор)	Земли с/х назначения	0,0013	83:00:070001:163 (СПК «Харп»)	83:00:070001:_____
:163:ЗУ12	Недропользование. Размещение объектов капитального строительства, в том числе подземных, в целях добычи полезных ископаемых. Хыльчуйское НМ. «Обустройство куста №4 Хыльчуйского нефтяного месторождения», на период строительства. Участок №12 (ВЛЗ 10 кВ)	Земли с/х назначения	0,989	83:00:070001:163 (СПК «Харп»)	83:00:070001:_____
:163:ЗУ13	Недропользование. Размещение объектов капитального строительства, в том числе подземных, в целях добычи полезных ископаемых. Хыльчуйское НМ. «Обустройство куста №4 Хыльчуйского нефтяного месторождения», на период строительства. Участок №13 (нефтесборный коллектор)	Земли с/х назначения	0,8141	83:00:070001:163 (СПК «Харп»)	83:00:070001:_____
:163:ЗУ14	Недропользование. Размещение объектов капитального строительства, в том числе подземных, в целях добычи полезных ископаемых. Хыльчуйское НМ. «Обустройство куста №4 Хыльчуйского нефтяного месторождения», на период строительства. Участок №14 (нефтесборный коллектор)	Земли с/х назначения	0,1919	83:00:070001:163 (СПК «Харп»)	83:00:070001:_____
:163:ЗУ15	Недропользование. Размещение объектов капитального строительства, в том числе подземных, в целях добычи полезных ископаемых. Хыльчуйское НМ. «Обустройство куста №4 Хыльчуйского нефтяного месторождения», на период строительства. Участок №15 (нефтесборный коллектор)	Земли с/х назначения	0,0696	83:00:070001:163 (СПК «Харп»)	83:00:070001:_____
:163:ЗУ16	Недропользование. Размещение объектов капитального строительства, в том числе подземных, в целях добычи полезных ископаемых. Хыльчуйское НМ. «Обустройство куста №4 Хыльчуйского нефтяного месторождения», на период строительства. Участок №16 (нефтесборный коллектор)	Земли с/х назначения	0,4498	83:00:070001:163 (СПК «Харп»)	83:00:070001:_____

:163:3У17	Недропользование. Размещение объектов капитального строительства, в том числе подземных, в целях добычи полезных ископаемых. Хыльчюуское НМ. «Обустройство куста №4 Хыльчюуского нефтяного месторождения», на период строительства. Участок №17 (ВЛЗ 10 кВ)	Земли с/х назначения	0,1944	83:00:070001:163 (СПК «Харп»)	83:00:070001: _____
:163:3У18	Недропользование. Размещение объектов капитального строительства, в том числе подземных, в целях добычи полезных ископаемых. Хыльчюуское НМ. «Обустройство куста №4 Хыльчюуского нефтяного месторождения», на период строительства. Участок №18 (ВЛЗ 10 кВ)	Земли с/х назначения	0,0807	83:00:070001:163 (СПК «Харп»)	83:00:070001: _____
:163:3У19	Недропользование. Размещение объектов капитального строительства, в том числе подземных, в целях добычи полезных ископаемых. Хыльчюуское НМ. «Обустройство куста №4 Хыльчюуского нефтяного месторождения», на период строительства. Участок №19 (нефтесборный коллектор)	Земли с/х назначения	0,0276	83:00:070001:163 (СПК «Харп»)	83:00:070001: _____
:163:3У20	Недропользование. Размещение объектов капитального строительства, в том числе подземных, в целях добычи полезных ископаемых. Хыльчюуское НМ. «Обустройство куста №4 Хыльчюуского нефтяного месторождения», на период строительства. Участок №20 (ВЛЗ 10 кВ)	Земли с/х назначения	0,0429	83:00:070001:163 (СПК «Харп»)	83:00:070001: _____
:163:3У21	Недропользование. Размещение объектов капитального строительства, в том числе подземных, в целях добычи полезных ископаемых. Хыльчюуское НМ. «Обустройство куста №4 Хыльчюуского нефтяного месторождения», на период строительства. Участок №21 (ВЛЗ 10 кВ)	Земли с/х назначения	0,0454	83:00:070001:163 (СПК «Харп»)	83:00:070001: _____
:163:3У22	Недропользование. Размещение объектов капитального строительства, в том числе подземных, в целях добычи полезных ископаемых. Хыльчюуское НМ. «Обустройство куста №4 Хыльчюуского нефтяного месторождения», на период строительства. Участок №22 (автодорога)	Земли с/х назначения	0,0463	83:00:070001:163 (СПК «Харп»)	83:00:070001: _____
:163:3У23	Недропользование. Размещение объектов капитального строительства, в том числе подземных, в целях добычи полезных ископаемых. Хыльчюуское НМ. «Обустройство куста №4 Хыльчюуского нефтяного месторождения», на период строительства. Участок №23 (нефтесборный коллектор)	Земли с/х назначения	0,194	83:00:070001:163 (СПК «Харп»)	83:00:070001: _____
:163:3У24	Недропользование. Размещение объектов капитального строительства, в том числе подземных, в целях добычи полезных ископаемых. Хыльчюуское НМ. «Обустройство куста №4 Хыльчюуского нефтяного месторождения», на период строительства. Участок №24 (ВЛЗ 10 кВ)	Земли с/х назначения	0,0211	83:00:070001:163 (СПК «Харп»)	83:00:070001: _____

:163:3У25	Недропользование. Размещение объектов капитального строительства, в том числе подземных, в целях добычи полезных ископаемых. Хыльчуйское НМ. «Обустройство куста №4 Хыльчуйского нефтяного месторождения», на период строительства. Участок №25 (ВЛЗ 10 кВ)	Земли с/х назначения	0,0052	83:00:070001:163 (СПК «Харп»)	83:00:070001:_____
:163:3У26	Недропользование. Размещение объектов капитального строительства, в том числе подземных, в целях добычи полезных ископаемых. Хыльчуйское НМ. «Обустройство куста №4 Хыльчуйского нефтяного месторождения», на период строительства. Участок №26 (ВЛЗ 10 кВ)	Земли с/х назначения	0,0043	83:00:070001:163 (СПК «Харп»)	83:00:070001:_____
:163:3У27	Недропользование. Размещение объектов капитального строительства, в том числе подземных, в целях добычи полезных ископаемых. Хыльчуйское НМ. «Обустройство куста №4 Хыльчуйского нефтяного месторождения», на период строительства. Участок №27 (ВЛЗ 10 кВ)	Земли с/х назначения	0,0434	83:00:070001:163 (СПК «Харп»)	83:00:070001:_____
:163:3У28	Недропользование. Размещение объектов капитального строительства, в том числе подземных, в целях добычи полезных ископаемых. Хыльчуйское НМ. «Обустройство куста №4 Хыльчуйского нефтяного месторождения», на период строительства. Участок №28 (ВЛЗ 10 кВ)	Земли с/х назначения	0,0724	83:00:070001:163 (СПК «Харп»)	83:00:070001:_____
:163:3У29	Недропользование. Размещение объектов капитального строительства, в том числе подземных, в целях добычи полезных ископаемых. Хыльчуйское НМ. «Обустройство куста №4 Хыльчуйского нефтяного месторождения», на период эксплуатации. Участок №1 (ВЛЗ 10 кВ)	Земли с/х назначения	0,0187	83:00:070001:163 (СПК «Харп»)	83:00:070001:_____
:163:3У30	Недропользование. Размещение объектов капитального строительства, в том числе подземных, в целях добычи полезных ископаемых. Хыльчуйское НМ. «Обустройство куста №4 Хыльчуйского нефтяного месторождения», на период эксплуатации. Участок №2 (ВЛЗ 10 кВ)	Земли с/х назначения	0,0167	83:00:070001:163 (СПК «Харп»)	83:00:070001:_____
:163:3У31	Недропользование. Размещение объектов капитального строительства, в том числе подземных, в целях добычи полезных ископаемых. Хыльчуйское НМ. «Обустройство куста №4 Хыльчуйского нефтяного месторождения», на период эксплуатации. Участок №3 (нефтесборный коллектор)	Земли с/х назначения	0,0286	83:00:070001:163 (СПК «Харп»)	83:00:070001:_____
:163:3У32	Недропользование. Размещение объектов капитального строительства, в том числе подземных, в целях добычи полезных ископаемых. Хыльчуйское НМ. «Обустройство куста №4 Хыльчуйского нефтяного месторождения», на период эксплуатации. Участок №4 (автодорога)	Земли с/х назначения	3,4337	83:00:070001:163 (СПК «Харп»)	83:00:070001:_____

:163:ЗУ33	Недропользование. Размещение объектов капитального строительства, в том числе подземных, в целях добычи полезных ископаемых. Хыльчуйское НМ. «Обустройство куста №4 Хыльчуйского нефтяного месторождения», на период эксплуатации. Участок №5 (нефтесборный коллектор)	Земли с/х назначения	0,0612	83:00:070001:163 (СПК «Харп»)	83:00:070001:_____
:163:ЗУ34	Недропользование. Размещение объектов капитального строительства, в том числе подземных, в целях добычи полезных ископаемых. Хыльчуйское НМ. «Обустройство куста №4 Хыльчуйского нефтяного месторождения», на период эксплуатации. Участок №6 (ВЛЗ 10 кВ)	Земли с/х назначения	0,0376	83:00:070001:163 (СПК «Харп»)	83:00:070001:_____
:163:ЗУ35	Недропользование. Размещение объектов капитального строительства, в том числе подземных, в целях добычи полезных ископаемых. Хыльчуйское НМ. «Обустройство куста №4 Хыльчуйского нефтяного месторождения», на период эксплуатации. Участок №7 (ВЛЗ 10 кВ)	Земли с/х назначения	0,0956	83:00:070001:163 (СПК «Харп»)	83:00:070001:_____
:163:ЗУ36	Недропользование. Размещение объектов капитального строительства, в том числе подземных, в целях добычи полезных ископаемых. Хыльчуйское НМ. «Обустройство куста №4 Хыльчуйского нефтяного месторождения», на период эксплуатации. Участок №8 (ВЛЗ 10 кВ)	Земли с/х назначения	0,0457	83:00:070001:163 (СПК «Харп»)	83:00:070001:_____
:163:ЗУ37	Недропользование. Размещение объектов капитального строительства, в том числе подземных, в целях добычи полезных ископаемых. Хыльчуйское НМ. «Обустройство куста №4 Хыльчуйского нефтяного месторождения», на период эксплуатации. Участок №9 (нефтесборный коллектор)	Земли с/х назначения	0,0026	83:00:070001:163 (СПК «Харп»)	83:00:070001:_____
:163:ЗУ38	Недропользование. Размещение объектов капитального строительства, в том числе подземных, в целях добычи полезных ископаемых. Хыльчуйское НМ. «Обустройство куста №4 Хыльчуйского нефтяного месторождения», на период эксплуатации. Участок №10 (нефтесборный коллектор)	Земли с/х назначения	0,1606	83:00:070001:163 (СПК «Харп»)	83:00:070001:_____
:163:ЗУ39	Недропользование. Размещение объектов капитального строительства, в том числе подземных, в целях добычи полезных ископаемых. Хыльчуйское НМ. «Обустройство куста №4 Хыльчуйского нефтяного месторождения», на период эксплуатации. Участок №11 (ВЛЗ 10 кВ)	Земли с/х назначения	0,0146	83:00:070001:163 (СПК «Харп»)	83:00:070001:_____
:163:ЗУ40	Недропользование. Размещение объектов капитального строительства, в том числе подземных, в целях добычи полезных ископаемых. Хыльчуйское НМ. «Обустройство куста №4 Хыльчуйского нефтяного месторождения», на период эксплуатации. Участок №12 (ВЛЗ 10 кВ)	Земли с/х назначения	0,002	83:00:070001:163 (СПК «Харп»)	83:00:070001:_____




:163:ЗУ41	Недропользование. Размещение объектов капитального строительства, в том числе подземных, в целях добычи полезных ископаемых. Хыльчюуское НМ. «Обустройство куста №4 Хыльчюуского нефтяного месторождения», на период эксплуатации. Участок №13 (автодорога)	Земли с/х назначения	0,1035	83:00:070001:163 (СПК «Харп»)	83:00:070001:_____
:163:ЗУ42	Недропользование. Размещение объектов капитального строительства, в том числе подземных, в целях добычи полезных ископаемых. Хыльчюуское НМ. «Обустройство куста №4 Хыльчюуского нефтяного месторождения», на период эксплуатации. Участок №14 (автодорога)	Земли с/х назначения	0,051	83:00:070001:163 (СПК «Харп»)	83:00:070001:_____
:163:ЗУ43	Недропользование. Размещение объектов капитального строительства, в том числе подземных, в целях добычи полезных ископаемых. Хыльчюуское НМ. «Обустройство куста №4 Хыльчюуского нефтяного месторождения», на период эксплуатации. Участок №15 (нефтесборный коллектор)	Земли с/х назначения	0,0135	83:00:070001:163 (СПК «Харп»)	83:00:070001:_____
:163:ЗУ44	Недропользование. Размещение объектов капитального строительства, в том числе подземных, в целях добычи полезных ископаемых. Хыльчюуское НМ. «Обустройство куста №4 Хыльчюуского нефтяного месторождения», на период эксплуатации. Участок №16 (ВЛЗ 10 кВ)	Земли с/х назначения	0,0095	83:00:070001:163 (СПК «Харп»)	83:00:070001:_____
:163:ЗУ45	Недропользование. Размещение объектов капитального строительства, в том числе подземных, в целях добычи полезных ископаемых. Хыльчюуское НМ. «Обустройство куста №4 Хыльчюуского нефтяного месторождения», на период эксплуатации. Участок №17 (ВЛЗ 10 кВ)	Земли с/х назначения	0,0005	83:00:070001:163 (СПК «Харп»)	83:00:070001:_____
:163:ЗУ46	Недропользование. Размещение объектов капитального строительства, в том числе подземных, в целях добычи полезных ископаемых. Хыльчюуское НМ. «Обустройство куста №4 Хыльчюуского нефтяного месторождения», на период эксплуатации. Участок №18 (ВЛЗ 10 кВ)	Земли с/х назначения	0,0005	83:00:070001:163 (СПК «Харп»)	83:00:070001:_____
:163:ЗУ47	Недропользование. Размещение объектов капитального строительства, в том числе подземных, в целях добычи полезных ископаемых. Хыльчюуское НМ. «Обустройство куста №4 Хыльчюуского нефтяного месторождения», на период эксплуатации. Участок №19 (ВЛЗ 10 кВ)	Земли с/х назначения	0,0061	83:00:070001:163 (СПК «Харп»)	83:00:070001:_____
:163:ЗУ48	Недропользование. Размещение объектов капитального строительства, в том числе подземных, в целях добычи полезных ископаемых. Хыльчюуское НМ. «Обустройство куста №4 Хыльчюуского нефтяного месторождения», на период эксплуатации. Участок №20 (ВЛЗ 10 кВ)	Земли с/х назначения	0,0077	83:00:070001:163 (СПК «Харп»)	83:00:070001:_____
		Итого	11,7831		

Председатель СПК «Харп» Н.Я. Канева



«10» ноября 2023 г.



**Управление имущественных и земельных отношений  
Ненецкого автономного округа  
(УИЗО НАО)**

**РАСПОРЯЖЕНИЕ**

от 24 ноября 2023 г. № 1873  
г. Нарьян-Мар

**О предварительном согласовании предоставления  
ООО «ЛУКОЙЛ-Коми» земельных участков  
общей площадью 152 449 кв.м.**

Рассмотрев представленные материалы: заявление ООО «ЛУКОЙЛ-Коми» от 13.11.2023 № 19/06-03-07-329-ЛК/23 (вх. № 6031 от 13.11.2023), обзорную схему расположения земельных участков на кадастровом плане территории под строительство объекта: «Обустройство куста №4 Хыльчююского нефтяного месторождения», схему расположения земельных участков на кадастровом плане территории под строительство объекта: «Обустройство куста №4 Хыльчююского нефтяного месторождения», лицензию на пользование недрами НРМ 00747 НЭ, согласие СПК «Харп» на образование земельных участков от 10.11.2023 (исх. № 683), руководствуясь пунктом 2 статьи 7, подпунктом 20 пункта 2 статьи 39.6, статьей 39.15 Земельного кодекса Российской Федерации, приказом Росреестра от 10.11.2020 № П/0412 «Об утверждении классификатора видов разрешенного использования земельных участков», Положением об Управлении имущественных и земельных отношений Ненецкого автономного округа, утвержденным постановлением Администрации Ненецкого автономного округа от 25.08.2015 № 275-п, распоряжением губернатора Ненецкого автономного округа от 12.02.2021 № 44-рг/к:

1. Утвердить схему расположения земельных участков на кадастровом плане территории под строительство объекта: «Обустройство куста №4 Хыльчююского нефтяного месторождения».

2. Предварительно согласовать обществу с ограниченной ответственностью «ЛУКОЙЛ-Коми» (ОГРН: 1021100895760, дата присвоения ОГРН: 16.07.2002, ИНН: 1106014140, юридический адрес: 169710, Республика Коми, г. Усинск, ул. Нефтяников, д.31) предоставление из земельного участка с кадастровым номером 83:00:070001:163 следующих земельных участков общей площадью 117 831 кв.м.:

1) условный номер: :163:ЗУ1;

площадь: 91 кв.м.;

разрешенное использование: Недропользование. Размещение объектов капитального строительства, в том числе подземных, в целях добычи полезных ископаемых. Хыльчююское НМ. "Обустройство куста №4 Хыльчююского нефтяного месторождения", на период строительства. Участок №1 (автодорога);

местоположение: Ненецкий автономный округ;

категория земель: Земли сельскохозяйственного назначения;

2) условный номер: :163:ЗУ2;

площадь: 9 885 кв.м.;

разрешенное использование: Недропользование. Размещение объектов капитального строительства, в том числе подземных, в целях добычи полезных ископаемых. Хыльчюуское НМ. "Обустройство куста №4 Хыльчюуского нефтяного месторождения", на период строительства. Участок №2 (нефтесорбный коллектор);

местоположение: Ненецкий автономный округ;

категория земель: Земли сельскохозяйственного назначения;

3) условный номер: :163:ЗУ3;

площадь: 7 791 кв.м.;

разрешенное использование: Недропользование. Размещение объектов капитального строительства, в том числе подземных, в целях добычи полезных ископаемых. Хыльчюуское НМ. "Обустройство куста №4 Хыльчюуского нефтяного месторождения", на период строительства. Участок №3 (нефтесорбный коллектор);

местоположение: Ненецкий автономный округ;

категория земель: Земли сельскохозяйственного назначения;

4) условный номер: :163:ЗУ4;

площадь: 145 кв.м.;

разрешенное использование: Недропользование. Размещение объектов капитального строительства, в том числе подземных, в целях добычи полезных ископаемых. Хыльчюуское НМ. "Обустройство куста №4 Хыльчюуского нефтяного месторождения", на период строительства. Участок №4 (ВЛЗ 10 кВ);

местоположение: Ненецкий автономный округ;

категория земель: Земли сельскохозяйственного назначения;

5) условный номер: :163:ЗУ5;

площадь: 10 кв.м.;

разрешенное использование: Недропользование. Размещение объектов капитального строительства, в том числе подземных, в целях добычи полезных ископаемых. Хыльчюуское НМ. "Обустройство куста №4 Хыльчюуского нефтяного месторождения", на период строительства. Участок №5 (ВЛЗ 10 кВ);

местоположение: Ненецкий автономный округ;

категория земель: Земли сельскохозяйственного назначения;

6) условный номер: :163:ЗУ6;

площадь: 9 392 кв.м.;

разрешенное использование: Недропользование. Размещение объектов капитального строительства, в том числе подземных, в целях добычи полезных ископаемых. Хыльчюуское НМ. "Обустройство куста №4 Хыльчюуского нефтяного месторождения", на период строительства. Участок №6 (автодорога);

местоположение: Ненецкий автономный округ;

категория земель: Земли сельскохозяйственного назначения;

7) условный номер: :163:ЗУ7;

площадь: 10 081 кв.м.;

разрешенное использование: Недропользование. Размещение объектов капитального строительства, в том числе подземных, в целях добычи полезных ископаемых. Хыльчюуское НМ. "Обустройство куста №4 Хыльчюуского нефтяного месторождения", на период строительства. Участок №7 (ВЛЗ 10 кВ);

местоположение: Ненецкий автономный округ;

категория земель: Земли сельскохозяйственного назначения;

8) условный номер: :163:ЗУ8;

площадь: 473 кв.м.;

разрешенное использование: Недропользование. Размещение объектов капитального строительства, в том числе подземных, в целях добычи полезных ископаемых. Хыльчюуское НМ. "Обустройство куста №4 Хыльчюуского нефтяного месторождения", на период строительства. Участок №8 (ВЛЗ 10 кВ);

местоположение: Ненецкий автономный округ;

категория земель: Земли сельскохозяйственного назначения;

9) условный номер: :163:ЗУ9;

площадь: 5 686 кв.м.;

разрешенное использование: Недропользование. Размещение объектов капитального строительства, в том числе подземных, в целях добычи полезных ископаемых. Хыльчюуское НМ. "Обустройство куста №4 Хыльчюуского нефтяного месторождения", на период строительства. Участок №9 (ВЛЗ 10 кВ);

местоположение: Ненецкий автономный округ;

категория земель: Земли сельскохозяйственного назначения;

10) условный номер: :163:ЗУ10;

площадь: 244 кв.м.;

разрешенное использование: Недропользование. Размещение объектов капитального строительства, в том числе подземных, в целях добычи полезных ископаемых. Хыльчюуское НМ. "Обустройство куста №4 Хыльчюуского нефтяного месторождения", на период строительства. Участок №10 (нефтеcборный коллектор);

местоположение: Ненецкий автономный округ;

категория земель: Земли сельскохозяйственного назначения;

11) условный номер: :163:ЗУ11;

площадь: 13 кв.м.;

разрешенное использование: Недропользование. Размещение объектов капитального строительства, в том числе подземных, в целях добычи полезных ископаемых. Хыльчюуское НМ. "Обустройство куста №4 Хыльчюуского нефтяного месторождения", на период строительства. Участок №11 (нефтеcборный коллектор);

местоположение: Ненецкий автономный округ;

категория земель: Земли сельскохозяйственного назначения;

12) условный номер: :163:ЗУ12;

площадь: 9 890 кв.м.;

разрешенное использование: Недропользование. Размещение объектов капитального строительства, в том числе подземных, в целях добычи полезных ископаемых. Хыльчюуское НМ. "Обустройство куста №4 Хыльчюуского нефтяного месторождения", на период строительства. Участок №12 (ВЛЗ 10 кВ);

местоположение: Ненецкий автономный округ;

категория земель: Земли сельскохозяйственного назначения;

13) условный номер: :163:ЗУ13;

площадь: 8 141 кв.м.;

разрешенное использование: Недропользование. Размещение объектов капитального строительства, в том числе подземных, в целях добычи полезных ископаемых. Хыльчюуское НМ. "Обустройство куста №4 Хыльчюуского

нефтяного месторождения", на период строительства. Участок №13 (нефтеборный коллектор);

местоположение: Ненецкий автономный округ;

категория земель: Земли сельскохозяйственного назначения;

14) условный номер: :163:ЗУ14;

площадь: 1 919 кв.м.;

разрешенное использование: Недропользование. Размещение объектов капитального строительства, в том числе подземных, в целях добычи полезных ископаемых. Хыльчюуское НМ. "Обустройство куста №4 Хыльчюуского нефтяного месторождения", на период строительства. Участок №14 (нефтеборный коллектор);

местоположение: Ненецкий автономный округ;

категория земель: Земли сельскохозяйственного назначения;

15) условный номер: :163:ЗУ15;

площадь: 696 кв.м.;

разрешенное использование: Недропользование. Размещение объектов капитального строительства, в том числе подземных, в целях добычи полезных ископаемых. Хыльчюуское НМ. "Обустройство куста №4 Хыльчюуского нефтяного месторождения", на период строительства. Участок №15 (нефтеборный коллектор);

местоположение: Ненецкий автономный округ;

категория земель: Земли сельскохозяйственного назначения;

16) условный номер: :163:ЗУ16;

площадь: 4 498 кв.м.;

разрешенное использование: Недропользование. Размещение объектов капитального строительства, в том числе подземных, в целях добычи полезных ископаемых. Хыльчюуское НМ. "Обустройство куста №4 Хыльчюуского нефтяного месторождения", на период строительства. Участок №16 (нефтеборный коллектор);

местоположение: Ненецкий автономный округ;

категория земель: Земли сельскохозяйственного назначения;

17) условный номер: :163:ЗУ17;

площадь: 1 944 кв.м.;

разрешенное использование: Недропользование. Размещение объектов капитального строительства, в том числе подземных, в целях добычи полезных ископаемых. Хыльчюуское НМ. "Обустройство куста №4 Хыльчюуского нефтяного месторождения", на период строительства. Участок №17 (ВЛЗ 10 кВ);

местоположение: Ненецкий автономный округ;

категория земель: Земли сельскохозяйственного назначения;

18) условный номер: :163:ЗУ18;

площадь: 807 кв.м.;

разрешенное использование: Недропользование. Размещение объектов капитального строительства, в том числе подземных, в целях добычи полезных ископаемых. Хыльчюуское НМ. "Обустройство куста №4 Хыльчюуского нефтяного месторождения", на период строительства. Участок №18 (ВЛЗ 10 кВ);

местоположение: Ненецкий автономный округ;

категория земель: Земли сельскохозяйственного назначения;

19) условный номер: :163:ЗУ19;

площадь: 276 кв.м.;

разрешенное использование: Недропользование. Размещение объектов капитального строительства, в том числе подземных, в целях добычи полезных ископаемых. Хыльчюуское НМ. "Обустройство куста №4 Хыльчюуского нефтяного месторождения", на период строительства. Участок №19 (нефтесборный коллектор);

местоположение: Ненецкий автономный округ;

категория земель: Земли сельскохозяйственного назначения;

20) условный номер: :163:ЗУ20;

площадь: 429 кв.м.;

разрешенное использование: Недропользование. Размещение объектов капитального строительства, в том числе подземных, в целях добычи полезных ископаемых. Хыльчюуское НМ. "Обустройство куста №4 Хыльчюуского нефтяного месторождения", на период строительства. Участок №20 (ВЛЗ 10 кВ);

местоположение: Ненецкий автономный округ;

категория земель: Земли сельскохозяйственного назначения;

21) условный номер: :163:ЗУ21;

площадь: 454 кв.м.;

разрешенное использование: Недропользование. Размещение объектов капитального строительства, в том числе подземных, в целях добычи полезных ископаемых. Хыльчюуское НМ. "Обустройство куста №4 Хыльчюуского нефтяного месторождения", на период строительства. Участок №21 (ВЛЗ 10 кВ);

местоположение: Ненецкий автономный округ;

категория земель: Земли сельскохозяйственного назначения;

22) условный номер: :163:ЗУ22;

площадь: 463 кв.м.;

разрешенное использование: Недропользование. Размещение объектов капитального строительства, в том числе подземных, в целях добычи полезных ископаемых. Хыльчюуское НМ. "Обустройство куста №4 Хыльчюуского нефтяного месторождения", на период строительства. Участок №22 (автодорога);

местоположение: Ненецкий автономный округ;

категория земель: Земли сельскохозяйственного назначения;

23) условный номер: :163:ЗУ23;

площадь: 1 940 кв.м.;

разрешенное использование: Недропользование. Размещение объектов капитального строительства, в том числе подземных, в целях добычи полезных ископаемых. Хыльчюуское НМ. "Обустройство куста №4 Хыльчюуского нефтяного месторождения", на период строительства. Участок №23 (нефтесборный коллектор);

местоположение: Ненецкий автономный округ;

категория земель: Земли сельскохозяйственного назначения;

24) условный номер: :163:ЗУ24;

площадь: 211 кв.м.;

разрешенное использование: Недропользование. Размещение объектов капитального строительства, в том числе подземных, в целях добычи полезных ископаемых. Хыльчюуское НМ. "Обустройство куста №4 Хыльчюуского нефтяного месторождения", на период строительства. Участок №24 (ВЛЗ 10 кВ);

местоположение: Ненецкий автономный округ;

категория земель: Земли сельскохозяйственного назначения;

25) условный номер: :163:ЗУ25;

- площадь: 52 кв.м.;
- разрешенное использование: Недропользование. Размещение объектов капитального строительства, в том числе подземных, в целях добычи полезных ископаемых. Хыльчюуское НМ. "Обустройство куста №4 Хыльчюуского нефтяного месторождения", на период строительства. Участок №25 (ВЛЗ 10 кВ);
- местоположение: Ненецкий автономный округ;
- категория земель: Земли сельскохозяйственного назначения;
- 26) условный номер: :163:ЗУ26;
- площадь: 43 кв.м.;
- разрешенное использование: Недропользование. Размещение объектов капитального строительства, в том числе подземных, в целях добычи полезных ископаемых. Хыльчюуское НМ. "Обустройство куста №4 Хыльчюуского нефтяного месторождения", на период строительства. Участок №26 (ВЛЗ 10 кВ);
- местоположение: Ненецкий автономный округ;
- категория земель: Земли сельскохозяйственного назначения;
- 27) условный номер: :163:ЗУ27;
- площадь: 434 кв.м.;
- разрешенное использование: Недропользование. Размещение объектов капитального строительства, в том числе подземных, в целях добычи полезных ископаемых. Хыльчюуское НМ. "Обустройство куста №4 Хыльчюуского нефтяного месторождения", на период строительства. Участок №27 (ВЛЗ 10 кВ);
- местоположение: Ненецкий автономный округ;
- категория земель: Земли сельскохозяйственного назначения;
- 28) условный номер: :163:ЗУ28;
- площадь: 724 кв.м.;
- разрешенное использование: Недропользование. Размещение объектов капитального строительства, в том числе подземных, в целях добычи полезных ископаемых. Хыльчюуское НМ. "Обустройство куста №4 Хыльчюуского нефтяного месторождения", на период строительства. Участок №28 (ВЛЗ 10 кВ);
- местоположение: Ненецкий автономный округ;
- категория земель: Земли сельскохозяйственного назначения;
- 29) условный номер: :163:ЗУ29;
- площадь: 187 кв.м.;
- разрешенное использование: Недропользование. Размещение объектов капитального строительства, в том числе подземных, в целях добычи полезных ископаемых. Хыльчюуское НМ. "Обустройство куста №4 Хыльчюуского нефтяного месторождения", на период эксплуатации. Участок №1 (ВЛЗ 10 кВ);
- местоположение: Ненецкий автономный округ;
- категория земель: Земли сельскохозяйственного назначения;
- 30) условный номер: :163:ЗУ30;
- площадь: 167 кв.м.;
- разрешенное использование: Недропользование. Размещение объектов капитального строительства, в том числе подземных, в целях добычи полезных ископаемых. Хыльчюуское НМ. "Обустройство куста №4 Хыльчюуского нефтяного месторождения", на период эксплуатации. Участок №2 (ВЛЗ 10 кВ);
- местоположение: Ненецкий автономный округ;
- категория земель: Земли сельскохозяйственного назначения;
- 31) условный номер: :163:ЗУ31;
- площадь: 286 кв.м.;

разрешенное использование: Недропользование. Размещение объектов капитального строительства, в том числе подземных, в целях добычи полезных ископаемых. Хыльчуйское НМ. "Обустройство куста №4 Хыльчуйского нефтяного месторождения", на период эксплуатации. Участок №3 (нефтесборный коллектор);

местоположение: Ненецкий автономный округ;

категория земель: Земли сельскохозяйственного назначения;

32) условный номер: :163:ЗУ32;

площадь: 34 337 кв.м.;

разрешенное использование: Недропользование. Размещение объектов капитального строительства, в том числе подземных, в целях добычи полезных ископаемых. Хыльчуйское НМ. "Обустройство куста №4 Хыльчуйского нефтяного месторождения", на период эксплуатации. Участок №4 (автодорога);

местоположение: Ненецкий автономный округ;

категория земель: Земли сельскохозяйственного назначения;

33) условный номер: :163:ЗУ33;

площадь: 612 кв.м.;

разрешенное использование: Недропользование. Размещение объектов капитального строительства, в том числе подземных, в целях добычи полезных ископаемых. Хыльчуйское НМ. "Обустройство куста №4 Хыльчуйского нефтяного месторождения", на период эксплуатации. Участок №5 (нефтесборный коллектор);

местоположение: Ненецкий автономный округ;

категория земель: Земли сельскохозяйственного назначения;

34) условный номер: :163:ЗУ34;

площадь: 376 кв.м.;

разрешенное использование: Недропользование. Размещение объектов капитального строительства, в том числе подземных, в целях добычи полезных ископаемых. Хыльчуйское НМ. "Обустройство куста №4 Хыльчуйского нефтяного месторождения", на период эксплуатации. Участок №6 (ВЛЗ 10 кВ);

местоположение: Ненецкий автономный округ;

категория земель: Земли сельскохозяйственного назначения;

35) условный номер: :163:ЗУ35;

площадь: 956 кв.м.;

разрешенное использование: Недропользование. Размещение объектов капитального строительства, в том числе подземных, в целях добычи полезных ископаемых. Хыльчуйское НМ. "Обустройство куста №4 Хыльчуйского нефтяного месторождения", на период эксплуатации. Участок №7 (ВЛЗ 10 кВ);

местоположение: Ненецкий автономный округ;

категория земель: Земли сельскохозяйственного назначения;

36) условный номер: :163:ЗУ36;

площадь: 457 кв.м.;

разрешенное использование: Недропользование. Размещение объектов капитального строительства, в том числе подземных, в целях добычи полезных ископаемых. Хыльчуйское НМ. "Обустройство куста №4 Хыльчуйского нефтяного месторождения", на период эксплуатации. Участок №8 (ВЛЗ 10 кВ);

местоположение: Ненецкий автономный округ;

категория земель: Земли сельскохозяйственного назначения;

37) условный номер: :163:ЗУ37;



площадь: 26 кв.м.;

разрешенное использование: Недропользование. Размещение объектов капитального строительства, в том числе подземных, в целях добычи полезных ископаемых. Хыльчюуское НМ. "Обустройство куста №4 Хыльчюуского нефтяного месторождения", на период эксплуатации. Участок №9 (нефтесборный коллектор);

местоположение: Ненецкий автономный округ;

категория земель: Земли сельскохозяйственного назначения;

38) условный номер: :163:ЗУ38;

площадь: 1 606 кв.м.;

разрешенное использование: Недропользование. Размещение объектов капитального строительства, в том числе подземных, в целях добычи полезных ископаемых. Хыльчюуское НМ. "Обустройство куста №4 Хыльчюуского нефтяного месторождения", на период эксплуатации. Участок №10 (нефтесборный коллектор);

местоположение: Ненецкий автономный округ;

категория земель: Земли сельскохозяйственного назначения;

39) условный номер: :163:ЗУ39;

площадь: 146 кв.м.;

разрешенное использование: Недропользование. Размещение объектов капитального строительства, в том числе подземных, в целях добычи полезных ископаемых. Хыльчюуское НМ. "Обустройство куста №4 Хыльчюуского нефтяного месторождения", на период эксплуатации. Участок №11 (ВЛЗ 10 кВ);

местоположение: Ненецкий автономный округ;

категория земель: Земли сельскохозяйственного назначения;

40) условный номер: :163:ЗУ40;

площадь: 20 кв.м.;

разрешенное использование: Недропользование. Размещение объектов капитального строительства, в том числе подземных, в целях добычи полезных ископаемых. Хыльчюуское НМ. "Обустройство куста №4 Хыльчюуского нефтяного месторождения", на период эксплуатации. Участок №12 (ВЛЗ 10 кВ);

местоположение: Ненецкий автономный округ;

категория земель: Земли сельскохозяйственного назначения;

41) условный номер: :163:ЗУ41;

площадь: 1 035 кв.м.;

разрешенное использование: Недропользование. Размещение объектов капитального строительства, в том числе подземных, в целях добычи полезных ископаемых. Хыльчюуское НМ. "Обустройство куста №4 Хыльчюуского нефтяного месторождения", на период эксплуатации. Участок №13 (автодорога);

местоположение: Ненецкий автономный округ;

категория земель: Земли сельскохозяйственного назначения;

42) условный номер: :163:ЗУ42;

площадь: 510 кв.м.;

разрешенное использование: Недропользование. Размещение объектов капитального строительства, в том числе подземных, в целях добычи полезных ископаемых. Хыльчюуское НМ. "Обустройство куста №4 Хыльчюуского нефтяного месторождения", на период эксплуатации. Участок №14 (автодорога);

местоположение: Ненецкий автономный округ;

категория земель: Земли сельскохозяйственного назначения;

43) условный номер: :163:ЗУ43;

площадь: 135 кв.м.;

разрешенное использование: Недропользование. Размещение объектов капитального строительства, в том числе подземных, в целях добычи полезных ископаемых. Хыльчюуское НМ. "Обустройство куста №4 Хыльчюуского нефтяного месторождения", на период эксплуатации. Участок №15 (нефтеcборный коллектор);

местоположение: Ненецкий автономный округ;

категория земель: Земли сельскохозяйственного назначения;

44) условный номер: :163:ЗУ44;

площадь: 95 кв.м.;

разрешенное использование: Недропользование. Размещение объектов капитального строительства, в том числе подземных, в целях добычи полезных ископаемых. Хыльчюуское НМ. "Обустройство куста №4 Хыльчюуского нефтяного месторождения", на период эксплуатации. Участок №16 (ВЛЗ 10 кВ);

местоположение: Ненецкий автономный округ;

категория земель: Земли сельскохозяйственного назначения;

45) условный номер: :163:ЗУ45;

площадь: 5 кв.м.;

разрешенное использование: Недропользование. Размещение объектов капитального строительства, в том числе подземных, в целях добычи полезных ископаемых. Хыльчюуское НМ. "Обустройство куста №4 Хыльчюуского нефтяного месторождения", на период эксплуатации. Участок №17 (ВЛЗ 10 кВ);

местоположение: Ненецкий автономный округ;

категория земель: Земли сельскохозяйственного назначения;

46) условный номер: :163:ЗУ46;

площадь: 5 кв.м.;

разрешенное использование: Недропользование. Размещение объектов капитального строительства, в том числе подземных, в целях добычи полезных ископаемых. Хыльчюуское НМ. "Обустройство куста №4 Хыльчюуского нефтяного месторождения", на период эксплуатации. Участок №18 (ВЛЗ 10 кВ);

местоположение: Ненецкий автономный округ;

категория земель: Земли сельскохозяйственного назначения;

47) условный номер: :163:ЗУ47;

площадь: 61 кв.м.;

разрешенное использование: Недропользование. Размещение объектов капитального строительства, в том числе подземных, в целях добычи полезных ископаемых. Хыльчюуское НМ. "Обустройство куста №4 Хыльчюуского нефтяного месторождения", на период эксплуатации. Участок №19 (ВЛЗ 10 кВ);

местоположение: Ненецкий автономный округ;

категория земель: Земли сельскохозяйственного назначения;

48) условный номер: :163:ЗУ48;

площадь: 77 кв.м.;

разрешенное использование: Недропользование. Размещение объектов капитального строительства, в том числе подземных, в целях добычи полезных ископаемых. Хыльчюуское НМ. "Обустройство куста №4 Хыльчюуского нефтяного месторождения", на период эксплуатации. Участок №20 (ВЛЗ 10 кВ);

местоположение: Ненецкий автономный округ;

категория земель: Земли сельскохозяйственного назначения.

3. Предварительно согласовать обществу с ограниченной ответственностью «ЛУКОЙЛ-Коми» (ОГРН: 1021100895760, дата присвоения ОГРН: 16.07.2002, ИНН: 1106014140, юридический адрес: 169710, Республика Коми, г. Усинск, ул. Нефтяников, д.31) предоставление из земельного участка с кадастровым номером 83:00:070001:9366 следующих земельных участков общей площадью 196 кв.м.:

1) условный номер: :9366:ЗУ1;

площадь: 187 кв.м.;

разрешенное использование: Недропользование. Размещение объектов капитального строительства, в том числе подземных, в целях добычи полезных ископаемых. Хыльчуйское НМ. "Обустройство куста №4 Хыльчуйского нефтяного месторождения", на период строительства. Участок №29 (нефтеcборный коллектор);

местоположение: Ненецкий автономный округ;

категория земель: Земли промышленности, энергетики, транспорта, связи, радиовещания, телевидения, информатики, земли для обеспечения космической деятельности, земли обороны, безопасности и земли иного специального назначения;

2) условный номер: :9366:ЗУ2;

площадь: 9 кв.м.;

разрешенное использование: Недропользование. Размещение объектов капитального строительства, в том числе подземных, в целях добычи полезных ископаемых. Хыльчуйское НМ. "Обустройство куста №4 Хыльчуйского нефтяного месторождения", на период эксплуатации. Участок №21 (нефтеcборный коллектор);

местоположение: Ненецкий автономный округ;

категория земель: Земли промышленности, энергетики, транспорта, связи, радиовещания, телевидения, информатики, земли для обеспечения космической деятельности, земли обороны, безопасности и земли иного специального назначения.

4. Предварительно согласовать обществу с ограниченной ответственностью «ЛУКОЙЛ-Коми» (ОГРН: 1021100895760, дата присвоения ОГРН: 16.07.2002, ИНН: 1106014140, юридический адрес: 169710, Республика Коми, г. Усинск, ул. Нефтяников, д.31) предоставление из земельного участка с кадастровым номером 83:00:070001:8644 следующих земельных участков общей площадью 1 510 кв.м.:

1) условный номер: :8644:ЗУ1;

площадь: 128 кв.м.;

разрешенное использование: Недропользование. Размещение объектов капитального строительства, в том числе подземных, в целях добычи полезных ископаемых. Хыльчуйское НМ. "Обустройство куста №4 Хыльчуйского нефтяного месторождения", на период строительства. Участок №30 (нефтеcборный коллектор);

местоположение: Ненецкий автономный округ;

категория земель: Земли промышленности, энергетики, транспорта, связи, радиовещания, телевидения, информатики, земли для обеспечения космической деятельности, земли обороны, безопасности и земли иного специального назначения;

2) условный номер: :8644:ЗУ2;

площадь: 334 кв.м.;

разрешенное использование: Недропользование. Размещение объектов капитального строительства, в том числе подземных, в целях добычи полезных ископаемых. Хыльчуйское НМ. "Обустройство куста №4 Хыльчуйского нефтяного месторождения", на период строительства. Участок №31 (нефтеотборный коллектор);

местоположение: Ненецкий автономный округ;

категория земель: Земли промышленности, энергетики, транспорта, связи, радиовещания, телевидения, информатики, земли для обеспечения космической деятельности, земли обороны, безопасности и земли иного специального назначения;

3) условный номер: :8644:ЗУ3;

площадь: 156 кв.м.;

разрешенное использование: Недропользование. Размещение объектов капитального строительства, в том числе подземных, в целях добычи полезных ископаемых. Хыльчуйское НМ. "Обустройство куста №4 Хыльчуйского нефтяного месторождения", на период строительства. Участок №32 (ВЛЗ 10 кВ);

местоположение: Ненецкий автономный округ;

категория земель: Земли промышленности, энергетики, транспорта, связи, радиовещания, телевидения, информатики, земли для обеспечения космической деятельности, земли обороны, безопасности и земли иного специального назначения;

4) условный номер: :8644:ЗУ4;

площадь: 503 кв.м.;

разрешенное использование: Недропользование. Размещение объектов капитального строительства, в том числе подземных, в целях добычи полезных ископаемых. Хыльчуйское НМ. "Обустройство куста №4 Хыльчуйского нефтяного месторождения", на период строительства. Участок №33 (автодорога);

местоположение: Ненецкий автономный округ;

категория земель: Земли промышленности, энергетики, транспорта, связи, радиовещания, телевидения, информатики, земли для обеспечения космической деятельности, земли обороны, безопасности и земли иного специального назначения;

5) условный номер: :8644:ЗУ5;

площадь: 333 кв.м.;

разрешенное использование: Недропользование. Размещение объектов капитального строительства, в том числе подземных, в целях добычи полезных ископаемых. Хыльчуйское НМ. "Обустройство куста №4 Хыльчуйского нефтяного месторождения", на период эксплуатации. Участок №22 (автодорога);

местоположение: Ненецкий автономный округ;

категория земель: Земли промышленности, энергетики, транспорта, связи, радиовещания, телевидения, информатики, земли для обеспечения космической деятельности, земли обороны, безопасности и земли иного специального назначения;

б) условный номер: :8644:ЗУ6;

площадь: 14 кв.м.;

разрешенное использование: Недропользование. Размещение объектов капитального строительства, в том числе подземных, в целях добычи полезных

ископаемых. Хыльчуйское НМ. "Обустройство куста №4 Хыльчуйского нефтяного месторождения", на период эксплуатации. Участок №23 (ВЛЗ 10 кВ);

местоположение: Ненецкий автономный округ;

категория земель: Земли промышленности, энергетики, транспорта, связи, радиовещания, телевидения, информатики, земли для обеспечения космической деятельности, земли обороны, безопасности и земли иного специального назначения;

7) условный номер: :8644:ЗУ7;

площадь: 14 кв.м.;

разрешенное использование: Недропользование. Размещение объектов капитального строительства, в том числе подземных, в целях добычи полезных ископаемых. Хыльчуйское НМ. "Обустройство куста №4 Хыльчуйского нефтяного месторождения", на период эксплуатации. Участок №24 (ВЛЗ 10 кВ);

местоположение: Ненецкий автономный округ;

категория земель: Земли промышленности, энергетики, транспорта, связи, радиовещания, телевидения, информатики, земли для обеспечения космической деятельности, земли обороны, безопасности и земли иного специального назначения;

8) условный номер: :8644:ЗУ8;

площадь: 28 кв.м.;

разрешенное использование: Недропользование. Размещение объектов капитального строительства, в том числе подземных, в целях добычи полезных ископаемых. Хыльчуйское НМ. "Обустройство куста №4 Хыльчуйского нефтяного месторождения", на период эксплуатации. Участок №25 (нефтесборный коллектор);

местоположение: Ненецкий автономный округ;

категория земель: Земли промышленности, энергетики, транспорта, связи, радиовещания, телевидения, информатики, земли для обеспечения космической деятельности, земли обороны, безопасности и земли иного специального назначения.

5. Предварительно согласовать обществу с ограниченной ответственностью «ЛУКОЙЛ-Коми» (ОГРН: 1021100895760, дата присвоения ОГРН: 16.07.2002, ИНН: 1106014140, юридический адрес: 169710, Республика Коми, г. Усинск, ул. Нефтяников, д.31) предоставление из земельного участка с кадастровым номером 83:00:070001:9033 следующих земельных участков общей площадью 30 933 кв.м.:

1) условный номер: :9033:ЗУ1;

площадь: 15 023 кв.м.;

разрешенное использование: Недропользование. Размещение объектов капитального строительства, в том числе подземных, в целях добычи полезных ископаемых. Хыльчуйское НМ. "Обустройство куста №4 Хыльчуйского нефтяного месторождения", на период строительства. Участок №34 (ВЛЗ 10 кВ);

местоположение: Ненецкий автономный округ;

категория земель: Земли промышленности, энергетики, транспорта, связи, радиовещания, телевидения, информатики, земли для обеспечения космической деятельности, земли обороны, безопасности и земли иного специального назначения;

2) условный номер: :9033:ЗУ2;

площадь: 6 429 кв.м.;

разрешенное использование: Недропользование. Размещение объектов капитального строительства, в том числе подземных, в целях добычи полезных ископаемых. Хыльчюуское НМ. "Обустройство куста №4 Хыльчюуского нефтяного месторождения", на период строительства. Участок №35 (ВЛЗ 10 кВ);

местоположение: Ненецкий автономный округ;

категория земель: Земли промышленности, энергетики, транспорта, связи, радиовещания, телевидения, информатики, земли для обеспечения космической деятельности, земли обороны, безопасности и земли иного специального назначения;

3) условный номер: :9033:ЗУ3;

площадь: 1 121 кв.м.;

разрешенное использование: Недропользование. Размещение объектов капитального строительства, в том числе подземных, в целях добычи полезных ископаемых. Хыльчюуское НМ. "Обустройство куста №4 Хыльчюуского нефтяного месторождения", на период строительства. Участок №36 (ВЛЗ 10 кВ);

местоположение: Ненецкий автономный округ;

категория земель: Земли промышленности, энергетики, транспорта, связи, радиовещания, телевидения, информатики, земли для обеспечения космической деятельности, земли обороны, безопасности и земли иного специального назначения;

4) условный номер: :9033:ЗУ4;

площадь: 1 240 кв.м.;

разрешенное использование: Недропользование. Размещение объектов капитального строительства, в том числе подземных, в целях добычи полезных ископаемых. Хыльчюуское НМ. "Обустройство куста №4 Хыльчюуского нефтяного месторождения", на период строительства. Участок №37 (нефтесборный коллектор);

местоположение: Ненецкий автономный округ;

категория земель: Земли промышленности, энергетики, транспорта, связи, радиовещания, телевидения, информатики, земли для обеспечения космической деятельности, земли обороны, безопасности и земли иного специального назначения;

5) условный номер: :9033:ЗУ5;

площадь: 3 296 кв.м.;

разрешенное использование: Недропользование. Размещение объектов капитального строительства, в том числе подземных, в целях добычи полезных ископаемых. Хыльчюуское НМ. "Обустройство куста №4 Хыльчюуского нефтяного месторождения", на период строительства. Участок №38 (нефтесборный коллектор);

местоположение: Ненецкий автономный округ;

категория земель: Земли промышленности, энергетики, транспорта, связи, радиовещания, телевидения, информатики, земли для обеспечения космической деятельности, земли обороны, безопасности и земли иного специального назначения;

6) условный номер: :9033:ЗУ6;

площадь: 600 кв.м.;

разрешенное использование: Недропользование. Размещение объектов капитального строительства, в том числе подземных, в целях добычи полезных

ископаемых. Хыльчюуское НМ. "Обустройство куста №4 Хыльчюуского нефтяного месторождения", на период строительства. Участок №39 (ВЛЗ 10 кВ);  
местоположение: Ненецкий автономный округ;

категория земель: Земли промышленности, энергетики, транспорта, связи, радиовещания, телевидения, информатики, земли для обеспечения космической деятельности, земли обороны, безопасности и земли иного специального назначения;

7) условный номер: :9033:ЗУ7;

площадь: 381 кв.м.;

разрешенное использование: Недропользование. Размещение объектов капитального строительства, в том числе подземных, в целях добычи полезных ископаемых. Хыльчюуское НМ. "Обустройство куста №4 Хыльчюуского нефтяного месторождения", на период строительства. Участок №40 (автодорога);

местоположение: Ненецкий автономный округ;  
категория земель: Земли промышленности, энергетики, транспорта, связи, радиовещания, телевидения, информатики, земли для обеспечения космической деятельности, земли обороны, безопасности и земли иного специального назначения;

8) условный номер: :9033:ЗУ8;

площадь: 113 кв.м.;

разрешенное использование: Недропользование. Размещение объектов капитального строительства, в том числе подземных, в целях добычи полезных ископаемых. Хыльчюуское НМ. "Обустройство куста №4 Хыльчюуского нефтяного месторождения", на период строительства. Участок №41 (автодорога);

категория земель: Земли промышленности, энергетики, транспорта, связи, радиовещания, телевидения, информатики, земли для обеспечения космической деятельности, земли обороны, безопасности и земли иного специального назначения;

9) условный номер: :9033:ЗУ9;

площадь: 626 кв.м.;

разрешенное использование: Недропользование. Размещение объектов капитального строительства, в том числе подземных, в целях добычи полезных ископаемых. Хыльчюуское НМ. "Обустройство куста №4 Хыльчюуского нефтяного месторождения", на период эксплуатации. Участок №26 (автодорога);

местоположение: Ненецкий автономный округ;  
категория земель: Земли промышленности, энергетики, транспорта, связи, радиовещания, телевидения, информатики, земли для обеспечения космической деятельности, земли обороны, безопасности и земли иного специального назначения;

10) условный номер: :9033:ЗУ10;

площадь: 690 кв.м.;

разрешенное использование: Недропользование. Размещение объектов капитального строительства, в том числе подземных, в целях добычи полезных ископаемых. Хыльчюуское НМ. "Обустройство куста №4 Хыльчюуского нефтяного месторождения", на период эксплуатации. Участок №27 (ВЛЗ 10 кВ);

местоположение: Ненецкий автономный округ;  
категория земель: Земли промышленности, энергетики, транспорта, связи, радиовещания, телевидения, информатики, земли для обеспечения космической

деятельности, земли обороны, безопасности и земли иного специального назначения;

11) условный номер: :9033:ЗУ11;

площадь: 383 кв.м.;

разрешенное использование: Недропользование. Размещение объектов капитального строительства, в том числе подземных, в целях добычи полезных ископаемых. Хыльчуйское НМ. "Обустройство куста №4 Хыльчуйского нефтяного месторождения", на период эксплуатации. Участок №28 (ВЛЗ 10 кВ);

местоположение: Ненецкий автономный округ;

категория земель: Земли промышленности, энергетики, транспорта, связи, радиовещания, телевидения, информатики, земли для обеспечения космической деятельности, земли обороны, безопасности и земли иного специального назначения;

12) условный номер: :9033:ЗУ12;

площадь: 864 кв.м.;

разрешенное использование: Недропользование. Размещение объектов капитального строительства, в том числе подземных, в целях добычи полезных ископаемых. Хыльчуйское НМ. "Обустройство куста №4 Хыльчуйского нефтяного месторождения", на период эксплуатации. Участок №29 (нефтегесборный коллектор);

местоположение: Ненецкий автономный округ;

категория земель: Земли промышленности, энергетики, транспорта, связи, радиовещания, телевидения, информатики, земли для обеспечения космической деятельности, земли обороны, безопасности и земли иного специального назначения;

13) условный номер: :9033:ЗУ13;

площадь: 113 кв.м.;

разрешенное использование: Недропользование. Размещение объектов капитального строительства, в том числе подземных, в целях добычи полезных ископаемых. Хыльчуйское НМ. "Обустройство куста №4 Хыльчуйского нефтяного месторождения", на период эксплуатации. Участок №30 (нефтегесборный коллектор);

местоположение: Ненецкий автономный округ;

категория земель: Земли промышленности, энергетики, транспорта, связи, радиовещания, телевидения, информатики, земли для обеспечения космической деятельности, земли обороны, безопасности и земли иного специального назначения;

14) условный номер: :9033:ЗУ14;

площадь: 3 кв.м.;

разрешенное использование: Недропользование. Размещение объектов капитального строительства, в том числе подземных, в целях добычи полезных ископаемых. Хыльчуйское НМ. "Обустройство куста №4 Хыльчуйского нефтяного месторождения", на период эксплуатации. Участок №31 (ВЛЗ 10 кВ);

местоположение: Ненецкий автономный округ;

категория земель: Земли промышленности, энергетики, транспорта, связи, радиовещания, телевидения, информатики, земли для обеспечения космической деятельности, земли обороны, безопасности и земли иного специального назначения;

15) условный номер: :9033:ЗУ15;



площадь: 24 кв.м.;

разрешенное использование: Недропользование. Размещение объектов капитального строительства, в том числе подземных, в целях добычи полезных ископаемых. Хыльчуйское НМ. "Обустройство куста №4 Хыльчуйского нефтяного месторождения", на период эксплуатации. Участок №32 (ВЛЗ 10 кВ);

местоположение: Ненецкий автономный округ;

категория земель: Земли промышленности, энергетики, транспорта, связи, радиовещания, телевидения, информатики, земли для обеспечения космической деятельности, земли обороны, безопасности и земли иного специального назначения;

16) условный номер: :9033:ЗУ16;

площадь: 27 кв.м.;

разрешенное использование: Недропользование. Размещение объектов капитального строительства, в том числе подземных, в целях добычи полезных ископаемых. Хыльчуйское НМ. "Обустройство куста №4 Хыльчуйского нефтяного месторождения", на период эксплуатации. Участок №33 (ВЛЗ 10 кВ);

местоположение: Ненецкий автономный округ;

категория земель: Земли промышленности, энергетики, транспорта, связи, радиовещания, телевидения, информатики, земли для обеспечения космической деятельности, земли обороны, безопасности и земли иного специального назначения.

6. Предварительно согласовать обществу с ограниченной ответственностью «ЛУКОЙЛ-Коми» (ОГРН: 1021100895760, дата присвоения ОГРН: 16.07.2002, ИНН: 1106014140, юридический адрес: 169710, Республика Коми, г. Усинск, ул. Нефтяников, д.31) предоставление из земельного участка с кадастровым номером 83:00:070001:9039 следующих земельных участков общей площадью 1 979 кв.м.:

1) условный номер: :9039:ЗУ1;

площадь: 1 432 кв.м.;

разрешенное использование: Недропользование. Размещение объектов капитального строительства, в том числе подземных, в целях добычи полезных ископаемых. Хыльчуйское НМ. "Обустройство куста №4 Хыльчуйского нефтяного месторождения", на период строительства. Участок №42 (нефтесборный коллектор);

местоположение: Ненецкий автономный округ;

категория земель: Земли промышленности, энергетики, транспорта, связи, радиовещания, телевидения, информатики, земли для обеспечения космической деятельности, земли обороны, безопасности и земли иного специального назначения;

2) условный номер: :9039:ЗУ2;

площадь: 332 кв.м.;

разрешенное использование: Недропользование. Размещение объектов капитального строительства, в том числе подземных, в целях добычи полезных ископаемых. Хыльчуйское НМ. "Обустройство куста №4 Хыльчуйского нефтяного месторождения", на период строительства. Участок №43 (нефтесборный коллектор);

местоположение: Ненецкий автономный округ;

категория земель: Земли промышленности, энергетики, транспорта, связи, радиовещания, телевидения, информатики, земли для обеспечения космической

деятельности, земли обороны, безопасности и земли иного специального назначения;

3) условный номер: :9039:ЗУ3;

площадь: 5 кв.м.;

разрешенное использование: Недропользование. Размещение объектов капитального строительства, в том числе подземных, в целях добычи полезных ископаемых. Хыльчуйское НМ. "Обустройство куста №4 Хыльчуйского нефтяного месторождения", на период строительства. Участок №44 (ВЛЗ 10 кВ);

местоположение: Ненецкий автономный округ;

категория земель: Земли промышленности, энергетики, транспорта, связи, радиовещания, телевидения, информатики, земли для обеспечения космической деятельности, земли обороны, безопасности и земли иного специального назначения;

4) условный номер: :9039:ЗУ4;

площадь: 39 кв.м.;

разрешенное использование: Недропользование. Размещение объектов капитального строительства, в том числе подземных, в целях добычи полезных ископаемых. Хыльчуйское НМ. "Обустройство куста №4 Хыльчуйского нефтяного месторождения", на период строительства. Участок №45 (ВЛЗ 10 кВ);

местоположение: Ненецкий автономный округ;

категория земель: Земли промышленности, энергетики, транспорта, связи, радиовещания, телевидения, информатики, земли для обеспечения космической деятельности, земли обороны, безопасности и земли иного специального назначения;

5) условный номер: :9039:ЗУ5;

площадь: 167 кв.м.;

разрешенное использование: Недропользование. Размещение объектов капитального строительства, в том числе подземных, в целях добычи полезных ископаемых. Хыльчуйское НМ. "Обустройство куста №4 Хыльчуйского нефтяного месторождения", на период эксплуатации. Участок №34 (нефтесборный коллектор);

категория земель: Земли промышленности, энергетики, транспорта, связи, радиовещания, телевидения, информатики, земли для обеспечения космической деятельности, земли обороны, безопасности и земли иного специального назначения;

6) условный номер: :9039:ЗУ6;

площадь: 4 кв.м.;

разрешенное использование: Недропользование. Размещение объектов капитального строительства, в том числе подземных, в целях добычи полезных ископаемых. Хыльчуйское НМ. "Обустройство куста №4 Хыльчуйского нефтяного месторождения", на период эксплуатации. Участок №35 (ВЛЗ 10 кВ);

категория земель: Земли промышленности, энергетики, транспорта, связи, радиовещания, телевидения, информатики, земли для обеспечения космической деятельности, земли обороны, безопасности и земли иного специального назначения.

7. ООО «ЛУКОЙЛ-Коми»:

1) обратиться без доверенности в Управление Росреестра по Архангельской области и Ненецкому автономному округу с заявлением об осуществлении государственного кадастрового учета испрашиваемых земельных участков;

2) после постановки на государственный кадастровый учет обратиться в адрес Управления имущественных и земельных отношений Ненецкого автономного округа с целью оформления правоустанавливающих документов на образуемые земельные участки.

8. Настоящее распоряжение вступает в силу со дня его подписания.

Начальник Управления  
имущественных и земельных отношений  
Ненецкого автономного округа



А.В. Голговская

### Пояснительная записка

Схема расположения земельных участков на кадастровом плане территории под строительство объекта: «Обустройство куста №4 Хыльчуйского нефтяного месторождения», в рамках договора на выполнение проектно-изыскательских работ, с целью постановки земельных участков на государственный кадастровый учёт. Заказчик работ ООО "ЛУКОЙЛ-Коми".

Под объект: «Обустройство куста №4 Хыльчуйского нефтяного месторождения» планируется использовать земельные участки общей площадью **15,2449 га**:

- из земель с кадастровым номером 83:00:070001:163 земли СПК «Харп» – **11,7831 га**;
- из земель с кадастровым номером 83:00:070001:9366 земли ООО "ЛУКОЙЛ-Коми" – **0,0196 га**;
- из земель с кадастровым номером 83:00:070001:8644 земли ООО "ЛУКОЙЛ-Коми" – **0,1510 га**;
- из земель с кадастровым номером 83:00:070001:9033 земли ООО "ЛУКОЙЛ-Коми" – **3,0933 га**;
- из земель с кадастровым номером 83:00:070001:9039 земли ООО "ЛУКОЙЛ-Коми" – **0,1979 га**;

Срок использования земельных участков на период эксплуатации определён лицензией на право пользования недрами и может быть продлён на период добычи углеводородного сырья и геологического изучения недр после продления лицензионного соглашения.



Схема выполнена в соответствии с требованиями нормативных документов:

- Земельный кодекс РФ от 25.10.2001г. №136-ФЗ;
- Федеральный закон «О государственной регистрации недвижимости» от 13.07.15г. №218-ФЗ;
- Федеральный закон «О землеустройстве» от 18.06.01г. №78-ФЗ;
- Приказ Министерства экономического развития Российской Федерации «Об утверждении требований к подготовке схемы расположения земельного участка или земельных участков на кадастровом плане территории и формату схемы расположения земельного участка или земельных участков на кадастровом плане территории при подготовке схемы расположения земельного участка или земельных участков на кадастровом плане территории в форме электронного документа, формы схемы расположения земельного участка или земельных участков на кадастровом плане территории, подготовка которой осуществляется в форме документа на бумажном носителе» от 27.11.14 г. №762;
- Приказ Федеральной службы государственной регистрации, кадастра и картографии (Росреестр) «Об утверждении классификатора видов разрешённого использования земельных участков» от 10.11.2020г. №П/0412;
- «Нормы отвода земель для электрических сетей напряжением 0,38-750 КВ» № 14278тм-т1.
- «Нормы отвода земель для нефтяных и газовых скважин» СН 459-74.

ОБЗОРНАЯ СХЕМА  
расположения земельных участков на кадастровом плане территории  
под строительство объекта:  
"Обустройство куста №4 Хыльчуйского нефтяного месторождения".



**УСЛОВНЫЕ ОБОЗНАЧЕНИЯ:**

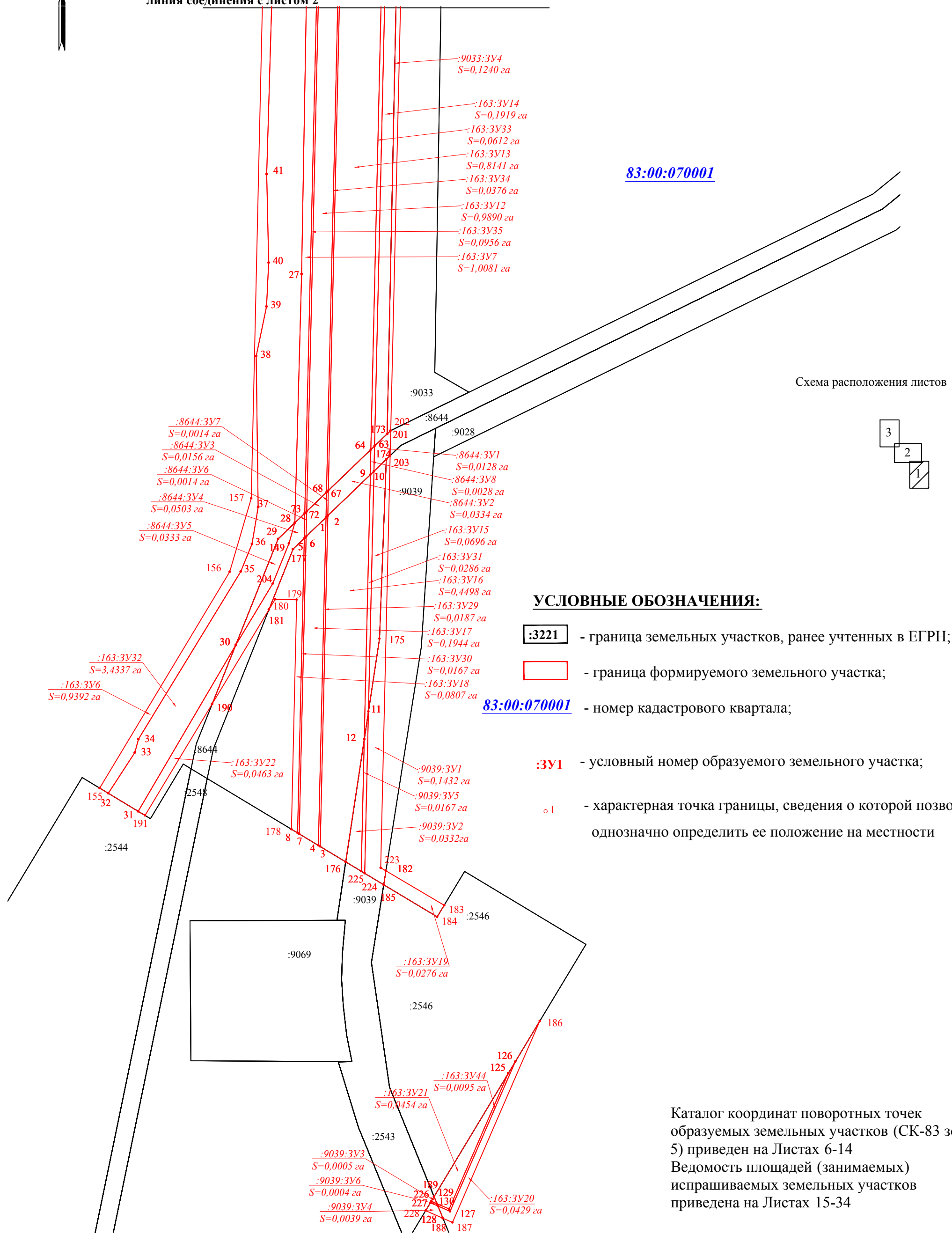
-  - граница земельных участков, ранее учтенных в ЕГРН;
-  - граница формируемого земельного участка;
- [83:00:070001](#) - номер кадастрового квартала;

М 1:10000

**СХЕМА**  
**расположения земельных участков на кадастровом плане территории под строительство объекта:**  
**"Обустройство куста №4 Хыльчююского нефтяного месторождения "**  
**в Ненецком автономном округе**

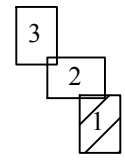


линия соединения с листом 2



**83:00:070001**

Схема расположения листов



**УСЛОВНЫЕ ОБОЗНАЧЕНИЯ:**

- :3221** - граница земельных участков, ранее учтенных в ЕГРН;
- граница формируемого земельного участка;
- 83:00:070001** - номер кадастрового квартала;
- :3Y1** - условный номер образуемого земельного участка;
- o1 - характерная точка границы, сведения о которой позволяют однозначно определить ее положение на местности

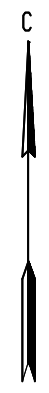
Каталог координат поворотных точек образуемых земельных участков (СК-83 зона 5) приведен на Листах 6-14  
Ведомость площадей (занимаемых) испрашиваемых земельных участков приведена на Листах 15-34

Общая площадь формируемых земельных участков - 15,2449 га.

**Масштаб 1:2000**

### СХЕМА расположения земельных участков на кадастровом плане территории под строительство объекта: "Обустройство куста №4 Хыльчуйского нефтяного месторождения" в Ненецком автономном округе

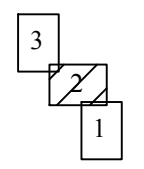
Утверждено распоряжением  
Управления имущественных и  
земельных отношений  
Ненецкого автономного округа  
от "24" ноября 2023 г. №1873



линия соединения с листом 3

83:00:070001

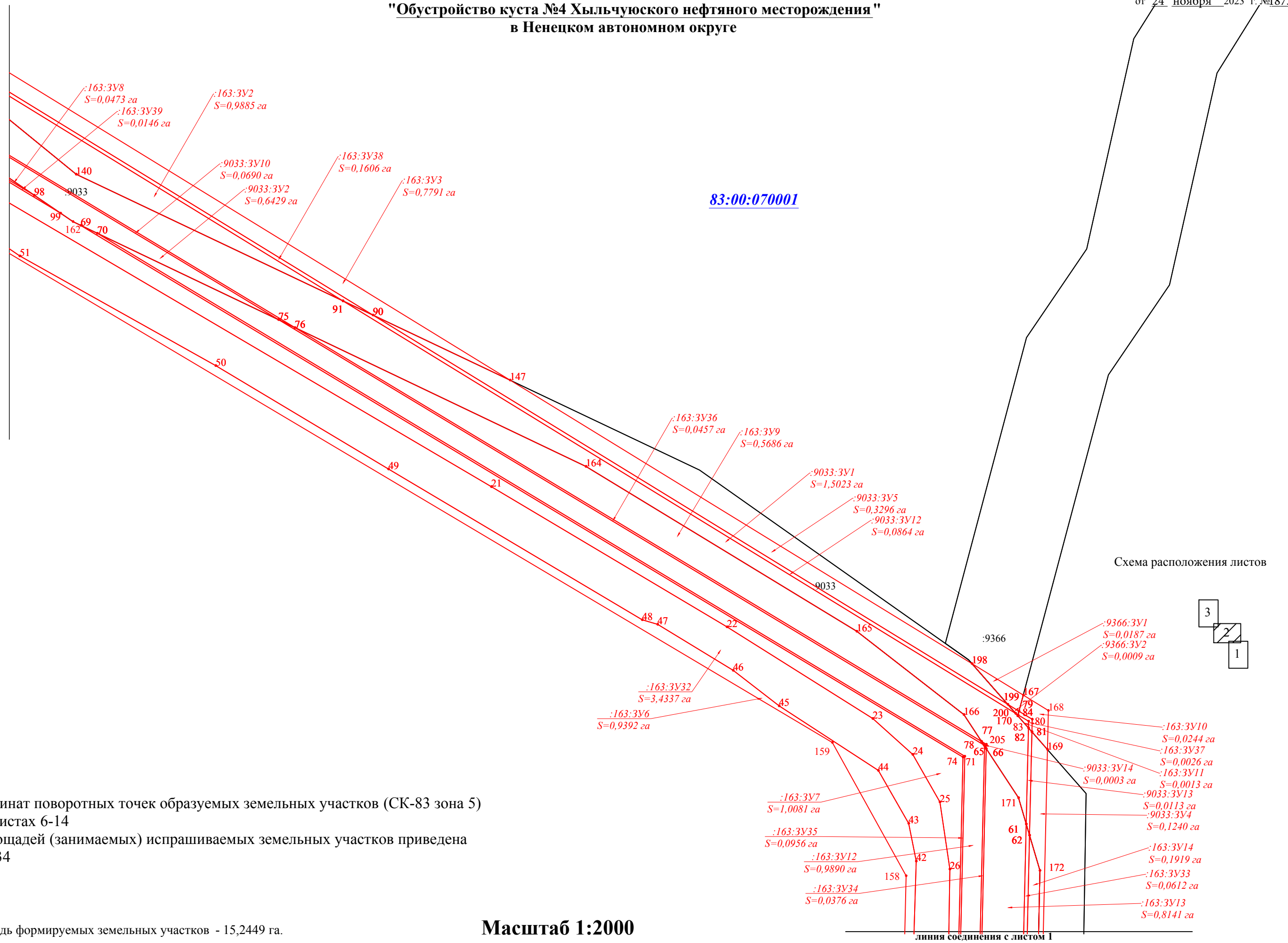
Схема расположения листов



Каталог координат поворотных точек образуемых земельных участков (СК-83 зона 5)  
приведен на Листах 6-14  
Ведомость площадей (занимаемых) испрашиваемых земельных участков приведена  
на Листах 15-34

Общая площадь формируемых земельных участков - 15,2449 га.

**Масштаб 1:2000**



Утверждено распоряжением  
Управления имущественных и  
земельных отношений  
Ненецкого автономного округа  
от "24" ноября 2023 г. №1873

### СХЕМА расположения земельных участков на кадастровом плане территории под строительство объекта: "Обустройство куста №4 Хыльчююского нефтяного месторождения" в Ненецком автономном округе

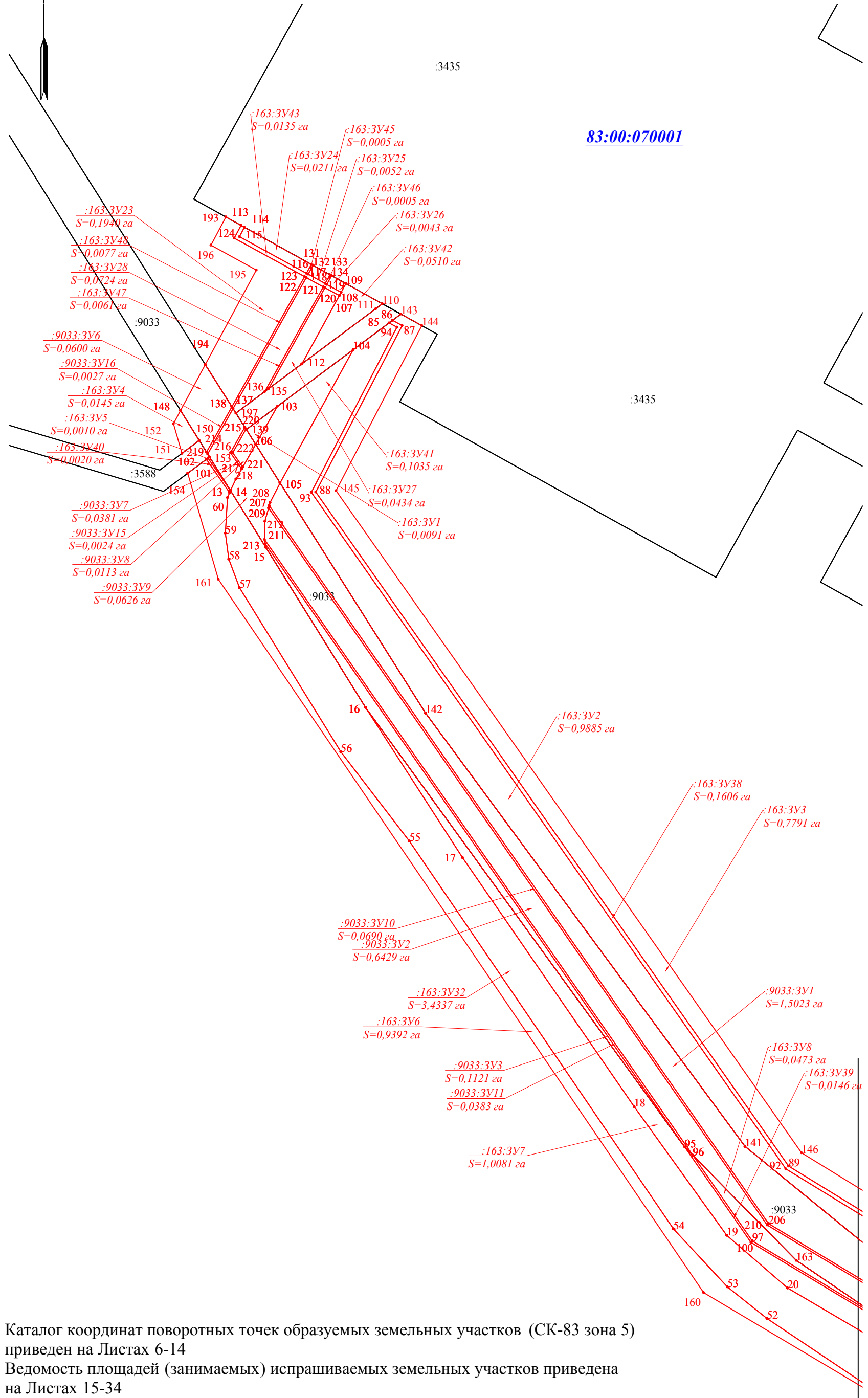
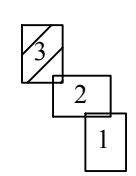


Схема расположения листов



Каталог координат поворотных точек образуемых земельных участков (СК-83 зона 5)  
приведен на Листах 6-14  
Ведомость площадей (занимаемых) испрашиваемых земельных участков приведена  
на Листах 15-34

Общая площадь формируемых земельных участков - 15,2449 га.

Масштаб 1:2000

Формат А3



## СХЕМА

" 24 " ноября 2023 № 1873

расположения земельных участков на кадастровом плане территории  
под строительство объекта:  
«Обустройство куста №4 Хыльчуйского нефтяного месторождения»  
в Ненецком автономном округе

Каталог координат поворотных точек образуемых земельных участков (СК83 Зона 5)

№ точек	X	Y
<b>83:00:070001:163:3У1</b>		
<b>площадью 0,0091 га</b>		
139	1070392.00	5368435.36
103	1070404.03	5368451.47
106	1070384.32	5368440.22
139	1070392.00	5368435.36
<b>83:00:070001:163:3У2</b>		
<b>площадью 0,9885 га</b>		
104	1070433.31	5368490.68
85	1070447.16	5368509.22
94	1070444.92	5368513.31
93	1070359.53	5368468.99
92	1070009.56	5368714.39
91	1069871.37	5368939.88
140	1069942.66	5368789.49
141	1070021.16	5368693.32
142	1070245.25	5368528.13
105	1070364.34	5368452.85
104	1070433.31	5368490.68
<b>83:00:070001:163:3У3</b>		
<b>площадью 0,7791 га</b>		
86	1070448.48	5368510.98
143	1070451.70	5368515.30
144	1070445.77	5368526.15
145	1070360.39	5368481.83
146	1070017.84	5368722.51
147	1069826.73	5369034.06
90	1069863.36	5368956.77
89	1070011.05	5368715.79
88	1070359.69	5368471.33
87	1070445.74	5368515.99
86	1070448.48	5368510.98
<b>83:00:070001:163:3У4</b>		
<b>площадью 0,0145 га</b>		
148	1070401.81	5368401.39

150	1070386.31	5368411.04
151	1070379.65	5368402.13
152	1070394.98	5368397.70
148	1070401.81	5368401.39
<b>83:00:070001:163:3У5</b>		
<b>площадью 0,0010 га</b>		
102	1070377.20	5368415.55
153	1070377.79	5368416.35
14	1070360.42	5368427.17
102	1070377.20	5368415.55
<b>83:00:070001:163:3У6</b>		
<b>площадью 0,9392 га</b>		
154	1070369.39	5368405.09
101	1070376.60	5368414.75
13	1070359.37	5368426.73
60	1070356.78	5368425.70
59	1070338.32	5368424.59
58	1070324.97	5368426.32
57	1070310.22	5368431.86
56	1070225.31	5368484.22
55	1070179.12	5368519.76
54	1069978.52	5368656.33
53	1069948.53	5368684.10
52	1069932.22	5368704.65
51	1069896.72	5368757.67
50	1069834.87	5368868.17
49	1069776.65	5368965.51
48	1069691.69	5369108.55
47	1069689.14	5369117.25
46	1069663.25	5369159.84
45	1069643.19	5369185.66
44	1069606.84	5369241.66
43	1069577.03	5369258.77
42	1069555.76	5369262.96
41	1069422.05	5369259.03
40	1069371.98	5369260.15
39	1069347.18	5369258.92

38	1069319.13	5369253.14
37	1069233.83	5369254.19
36	1069212.99	5369250.76
35	1069197.40	5369244.37
34	1069102.72	5369186.56
33	1069095.12	5369184.51
32	1069072.08	5369169.52
155	1069075.04	5369164.61
156	1069197.22	5369238.11
157	1069238.78	5369250.28
158	1069547.51	5369257.31
159	1069622.54	5369215.74
160	1069945.56	5368671.84
161	1070314.58	5368420.93
154	1070369.39	5368405.09
<b>83:00:070001:163:3У7</b>		
<b>площадью 1,0081 га</b>		
16	1070248.23	5368497.03
95	1070020.83	5368662.10
100	1069971.60	5368696.33
99	1069920.75	5368780.72
162	1069915.99	5368787.71
69	1069913.91	5368792.08
74	1069614.30	5369289.35
73	1069230.37	5369280.57
28	1069225.03	5369274.97
27	1069365.60	5369278.71
26	1069551.22	5369281.98
25	1069589.09	5369276.35
24	1069615.88	5369261.08
23	1069636.09	5369238.47
22	1069687.70	5369156.36
21	1069766.70	5369023.56
20	1069947.93	5368715.32
19	1069975.18	5368683.77
18	1070041.72	5368636.00
17	1070170.60	5368547.12
16	1070248.23	5368497.03
<b>83:00:070001:163:3У8</b>		
<b>площадью 0,0473 га</b>		
96	1070016.62	5368666.24
163	1069962.27	5368719.76
98	1069930.87	5368765.86
97	1069972.34	5368697.03
96	1070016.62	5368666.24
<b>83:00:070001:163:3У9</b>		
<b>площадью 0,5686 га</b>		
76	1069856.34	5368912.81

164	1069778.11	5369076.89
165	1069685.23	5369229.52
166	1069638.27	5369289.88
77	1069623.18	5369299.79
76	1069856.34	5368912.81
<b>83:00:070001:163:3У10</b>		
<b>площадью 0,0244 га</b>		
167	1069649.26	5369323.35
168	1069640.61	5369337.46
169	1069618.66	5369336.96
81	1069628.62	5369328.19
80	1069635.64	5369328.35
79	1069640.18	5369320.94
167	1069649.26	5369323.35
<b>83:00:070001:163:3У11</b>		
<b>площадью 0,0013 га</b>		
84	1069638.16	5369320.40
83	1069634.54	5369326.32
82	1069630.84	5369326.24
170	1069637.63	5369320.26
84	1069638.16	5369320.40
<b>83:00:070001:163:3У12</b>		
<b>площадью 0,9890 га</b>		
70	1069909.48	5368801.37
75	1069860.77	5368903.52
78	1069621.25	5369301.06
65	1069620.59	5369301.50
68	1069242.19	5369292.84
72	1069231.35	5369281.59
71	1069614.85	5369290.36
70	1069909.48	5368801.37
<b>83:00:070001:163:3У13</b>		
<b>площадью 0,8141 га</b>		
66	1069619.11	5369302.46
171	1069591.43	5369320.65
61	1069576.69	5369325.00
64	1069266.34	5369317.90
67	1069243.18	5369293.86
66	1069619.11	5369302.46
<b>83:00:070001:163:3У14</b>		
<b>площадью 0,1919 га</b>		
62	1069570.39	5369326.86
172	1069550.44	5369332.74
173	1069275.17	5369327.07
63	1069268.31	5369319.94
62	1069570.39	5369326.86
<b>83:00:070001:163:3У15</b>		
<b>площадью 0,0696 га</b>		

10	1069254.10	5369319.62
174	1069260.78	5369326.55
175	1069159.49	5369322.73
11	1069118.31	5369316.51
10	1069254.10	5369319.62
<b>83:00:070001:163:3У16</b>		
<b>площадью 0,4498 га</b>		
2	1069228.97	5369293.54
9	1069252.13	5369317.57
12	1069102.70	5369314.15
176	1069033.35	5369303.68
3	1069042.03	5369289.26
2	1069228.97	5369293.54
<b>83:00:070001:163:3У17</b>		
<b>площадью 0,1944 га</b>		
6	1069217.14	5369281.26
1	1069227.98	5369292.51
4	1069042.62	5369288.27
7	1069049.15	5369277.42
6	1069217.14	5369281.26
<b>83:00:070001:163:3У18</b>		
<b>площадью 0,0807 га</b>		
177	1069210.09	5369273.95
5	1069216.15	5369280.24
8	1069049.74	5369276.43
178	1069051.82	5369272.98
179	1069181.47	5369275.95
180	1069181.75	5369263.82
181	1069175.89	5369260.29
177	1069210.09	5369273.95
<b>83:00:070001:163:3У19</b>		
<b>площадью 0,0276 га</b>		
182	1069028.28	5369326.41
183	1069008.81	5369359.32
184	1069002.25	5369355.37
185	1069020.42	5369325.17
182	1069028.28	5369326.41
<b>83:00:070001:163:3У20</b>		
<b>площадью 0,0429 га</b>		
126	1068920.39	5369399.48
186	1068943.46	5369413.36
187	1068829.55	5369364.00
188	1068831.90	5369358.59
128	1068838.85	5369355.76
127	1068835.87	5369362.66
126	1068920.39	5369399.48
<b>83:00:070001:163:3У21</b>		
<b>площадью 0,0454 га</b>		

125	1068913.81	5369395.53
130	1068837.18	5369362.14
129	1068840.18	5369355.22
189	1068844.14	5369353.61
125	1068913.81	5369395.53
<b>83:00:070001:163:3У22</b>		
<b>площадью 0,0463 га</b>		
190	1069122.62	5369228.25
191	1069059.55	5369190.31
31	1069061.91	5369186.38
30	1069155.94	5369241.55
190	1069122.62	5369228.25
<b>83:00:070001:163:3У23</b>		
<b>площадью 0,1940га</b>		
193	1070501.95	5368424.78
113	1070497.58	5368432.65
124	1070490.97	5368429.16
123	1070471.08	5368465.50
138	1070403.79	5368427.91
194	1070425.52	5368414.18
195	1070474.46	5368440.58
196	1070487.33	5368417.07
193	1070501.95	5368424.78
<b>83:00:070001:163:3У24</b>		
<b>площадью 0,0211га</b>		
114	1070496.61	5368434.40
131	1070477.38	5368469.02
116	1070472.83	5368466.48
115	1070491.77	5368431.85
114	1070496.61	5368434.40
<b>83:00:070001:163:3У25</b>		
<b>площадью 0,0052га</b>		
132	1070476.90	5368469.90
133	1070472.05	5368478.64
118	1070467.55	5368476.13
117	1070472.35	5368467.36
132	1070476.90	5368469.90
<b>83:00:070001:163:3У26</b>		
<b>площадью 0,0043га</b>		
134	1070471.56	5368479.52
109	1070467.46	5368486.91
108	1070462.99	5368484.45
119	1070467.07	5368477.01
134	1070471.56	5368479.52
<b>83:00:070001:163:3У27</b>		
<b>площадью 0,0434га</b>		
120	1070465.32	5368476.03
107	1070461.24	5368483.49

112	1070425.92	5368464.07
135	1070413.03	5368446.82
120	1070465.32	5368476.03
<b>83:00:070001:163:3У28</b>		
<b>площадью 0,0724га</b>		
122	1070470.60	5368466.38
121	1070465.80	5368475.15
136	1070411.56	5368444.85
197	1070400.48	5368430.01
137	1070402.83	5368428.52
122	1070470.60	5368466.38
<b>83:00:070001:163:3У29</b>		
<b>площадью 0,0187 га</b>		
1	1069227.98	5369292.51
2	1069228.97	5369293.54
3	1069042.03	5369289.26
4	1069042.62	5369288.27
1	1069227.98	5369292.51
<b>83:00:070001:163:3У30</b>		
<b>площадью 0,0167 га</b>		
5	1069216.15	5369280.24
6	1069217.14	5369281.26
7	1069049.15	5369277.42
8	1069049.74	5369276.43
5	1069216.15	5369280.24
<b>83:00:070001:163:3У31</b>		
<b>площадью 0,0286 га</b>		
9	1069252.13	5369317.57
10	1069254.10	5369319.62
11	1069118.31	5369316.51
12	1069102.70	5369314.15
9	1069252.13	5369317.57
<b>83:00:070001:163:3У32</b>		
<b>площадью 3,4337 га</b>		
13	1070359.37	5368426.73
14	1070360.42	5368427.17
15	1070330.99	5368445.49
16	1070248.23	5368497.03
17	1070170.60	5368547.12
18	1070041.72	5368636.00
19	1069975.18	5368683.77
20	1069947.93	5368715.32
21	1069766.70	5369023.56
22	1069687.70	5369156.36
23	1069636.09	5369238.47
24	1069615.88	5369261.08
25	1069589.09	5369276.35
26	1069551.22	5369281.98

27	1069365.60	5369278.71
28	1069225.03	5369274.97
29	1069215.80	5369265.45
30	1069155.94	5369241.55
31	1069061.91	5369186.38
32	1069072.08	5369169.52
33	1069095.12	5369184.51
34	1069102.72	5369186.56
35	1069197.40	5369244.37
36	1069212.99	5369250.76
37	1069233.83	5369254.19
38	1069319.13	5369253.14
39	1069347.18	5369258.92
40	1069371.98	5369260.15
41	1069422.05	5369259.03
42	1069555.76	5369262.96
43	1069577.03	5369258.77
44	1069606.84	5369241.66
45	1069643.19	5369185.66
46	1069663.25	5369159.84
47	1069689.14	5369117.25
48	1069691.69	5369108.55
49	1069776.65	5368965.51
50	1069834.87	5368868.17
51	1069896.72	5368757.67
52	1069932.22	5368704.65
53	1069948.53	5368684.10
54	1069978.52	5368656.33
55	1070179.12	5368519.76
56	1070225.31	5368484.22
57	1070310.22	5368431.86
58	1070324.97	5368426.32
59	1070338.32	5368424.59
60	1070356.78	5368425.70
13	1070359.37	5368426.73
<b>83:00:070001:163:3У33</b>		
<b>площадью 0,0612 га</b>		
61	1069576.69	5369325.00
62	1069570.39	5369326.86
63	1069268.31	5369319.94
64	1069266.34	5369317.90
61	1069576.69	5369325.00
<b>83:00:070001:163:3У34</b>		
<b>площадью 0,0376 га</b>		
65	1069620.59	5369301.50
66	1069619.11	5369302.46
67	1069243.18	5369293.86
68	1069242.19	5369292.84

65	1069620.59	5369301.50
<b>83:00:070001:163:3У35</b>		
<b>площадью 0,0956 га</b>		
69	1069913.91	5368792.08
70	1069909.48	5368801.37
71	1069614.85	5369290.36
72	1069231.35	5369281.59
73	1069230.37	5369280.57
74	1069614.30	5369289.35
69	1069913.91	5368792.08
<b>83:00:070001:163:3У36</b>		
<b>площадью 0,0457 га</b>		
75	1069860.77	5368903.52
76	1069856.34	5368912.81
77	1069623.18	5369299.79
78	1069621.25	5369301.06
75	1069860.77	5368903.52
<b>83:00:070001:163:3У37</b>		
<b>площадью 0,0026 га</b>		
79	1069640.18	5369320.94
80	1069635.64	5369328.35
81	1069628.62	5369328.19
82	1069630.84	5369326.24
83	1069634.54	5369326.32
84	1069638.16	5369320.40
79	1069640.18	5369320.94
<b>83:00:070001:163:3У38</b>		
<b>площадью 0,1606 га</b>		
85	1070447.16	5368509.22
86	1070448.48	5368510.98
87	1070445.74	5368515.99
88	1070359.69	5368471.33
89	1070011.05	5368715.79
90	1069863.36	5368956.77
91	1069871.37	5368939.88
92	1070009.56	5368714.39
93	1070359.53	5368468.99
94	1070444.92	5368513.31
85	1070447.16	5368509.22
<b>83:00:070001:163:3У39</b>		
<b>площадью 0,0146 га</b>		
95	1070020.83	5368662.10
96	1070016.62	5368666.24
97	1069972.34	5368697.03
98	1069930.87	5368765.86
99	1069920.75	5368780.72
100	1069971.60	5368696.33
95	1070020.83	5368662.10

<b>83:00:070001:163:3У40</b>		
<b>площадью 0,0020 га</b>		
101	1070376.60	5368414.75
102	1070377.20	5368415.55
14	1070360.42	5368427.17
13	1070359.37	5368426.73
101	1070376.60	5368414.75
<b>83:00:070001:163:3У41</b>		
<b>площадью 0,1035 га</b>		
103	1070404.03	5368451.47
104	1070433.31	5368490.68
105	1070364.34	5368452.85
106	1070384.32	5368440.22
103	1070404.03	5368451.47
<b>83:00:070001:163:3У42</b>		
<b>площадью 0,0510 га</b>		
107	1070461.24	5368483.49
108	1070462.99	5368484.45
109	1070467.46	5368486.91
110	1070457.02	5368505.72
111	1070454.54	5368502.40
112	1070425.92	5368464.07
107	1070461.24	5368483.49
<b>83:00:070001:163:3У43</b>		
<b>площадью 0,0135 га</b>		
113	1070497.58	5368432.65
114	1070496.61	5368434.40
115	1070491.77	5368431.85
116	1070472.83	5368466.48
117	1070472.35	5368467.36
118	1070467.55	5368476.13
119	1070467.07	5368477.01
108	1070462.99	5368484.45
107	1070461.24	5368483.49
120	1070465.32	5368476.03
121	1070465.80	5368475.15
122	1070470.60	5368466.38
123	1070471.08	5368465.50
124	1070490.97	5368429.16
113	1070497.58	5368432.65
<b>83:00:070001:163:3У44</b>		
<b>площадью 0,0095 га</b>		
125	1068913.81	5369395.53
126	1068920.39	5369399.48
127	1068835.87	5369362.66
128	1068838.85	5369355.76
129	1068840.18	5369355.22
130	1068837.18	5369362.14

125	1068913.81	5369395.53
<b>83:00:070001:163:3У45</b>		
<b>площадью 0,0005 га</b>		
131	1070477.38	5368469.02
132	1070476.90	5368469.90
117	1070472.35	5368467.36
116	1070472.83	5368466.48
131	1070477.38	5368469.02
<b>83:00:070001:163:3У46</b>		
<b>площадью 0,0005 га</b>		
133	1070472.05	5368478.64
134	1070471.56	5368479.52
119	1070467.07	5368477.01
118	1070467.55	5368476.13
133	1070472.05	5368478.64
<b>83:00:070001:163:3У47</b>		
<b>площадью 0,0061 га</b>		
121	1070465.80	5368475.15
120	1070465.32	5368476.03
135	1070413.03	5368446.82
136	1070411.56	5368444.85
121	1070465.80	5368475.15
<b>83:00:070001:163:3У48</b>		
<b>площадью 0,0077 га</b>		
123	1070471.08	5368465.50
122	1070470.60	5368466.38
137	1070402.83	5368428.52
138	1070403.79	5368427.91
123	1070471.08	5368465.50
<b>83:00:070001:9366:3У1</b>		
<b>площадью 0,0187 га</b>		
198	1069667.06	5369294.34
167	1069649.26	5369323.35
79	1069640.18	5369320.94
199	1069644.08	5369314.58
198	1069667.06	5369294.34
<b>83:00:070001:9366:3У2</b>		
<b>площадью 0,0009 га</b>		
199	1069644.08	5369314.58
79	1069640.18	5369320.94
84	1069638.16	5369320.40
170	1069637.63	5369320.26
200	1069638.98	5369319.07
199	1069644.08	5369314.58
<b>83:00:070001:8644:3У1</b>		
<b>площадью 0,0128 га</b>		
173	1069275.17	5369327.07
201	1069276.91	5369328.87

202	1069277.05	5369329.15
203	1069262.97	5369328.82
174	1069260.78	5369326.55
10	1069254.10	5369319.62
63	1069268.31	5369319.94
173	1069275.17	5369327.07
<b>83:00:070001:8644:3У2</b>		
<b>площадью 0,0334 га</b>		
67	1069243.18	5369293.86
64	1069266.34	5369317.90
9	1069252.13	5369317.57
2	1069228.97	5369293.54
67	1069243.18	5369293.86
<b>83:00:070001:8644:3У3</b>		
<b>площадью 0,0156 га</b>		
72	1069231.35	5369281.59
68	1069242.19	5369292.84
1	1069227.98	5369292.51
6	1069217.14	5369281.26
72	1069231.35	5369281.59
<b>83:00:070001:8644:3У4</b>		
<b>площадью 0,0503 га</b>		
149	1069213.36	5369271.68
28	1069225.03	5369274.97
73	1069230.37	5369280.57
5	1069216.15	5369280.24
177	1069210.09	5369273.95
181	1069175.89	5369260.29
190	1069122.62	5369228.25
30	1069155.94	5369241.55
204	1069190.56	5369262.40
149	1069213.36	5369271.68
<b>83:00:070001:8644:3У5</b>		
<b>площадью 0,0333 га</b>		
29	1069215.80	5369265.45
28	1069225.03	5369274.97
149	1069213.36	5369271.68
204	1069190.56	5369262.40
30	1069155.94	5369241.55
29	1069215.80	5369265.45
<b>83:00:070001:8644:3У6</b>		
<b>площадью 0,0014 га</b>		
73	1069230.37	5369280.57
72	1069231.35	5369281.59
6	1069217.14	5369281.26
5	1069216.15	5369280.24
73	1069230.37	5369280.57
<b>83:00:070001:8644:3У7</b>		

<b>площадью 0,0014 га</b>		
68	1069242.19	5369292.84
67	1069243.18	5369293.86
2	1069228.97	5369293.54
1	1069227.98	5369292.51
68	1069242.19	5369292.84
<b>83:00:070001:8644:3У8</b>		
<b>площадью 0,0028 га</b>		
64	1069266.34	5369317.90
63	1069268.31	5369319.94
10	1069254.10	5369319.62
9	1069252.13	5369317.57
64	1069266.34	5369317.90
<b>83:00:070001:9033:3У1</b>		
<b>площадью 1,5023 га</b>		
105	1070364.34	5368452.85
142	1070245.25	5368528.13
141	1070021.16	5368693.32
140	1069942.66	5368789.49
91	1069871.37	5368939.88
200	1069638.98	5369319.07
170	1069637.63	5369320.26
82	1069630.84	5369326.24
61	1069576.69	5369325.00
171	1069591.43	5369320.65
66	1069619.11	5369302.46
205	1069621.54	5369302.52
77	1069623.18	5369299.79
166	1069638.27	5369289.88
165	1069685.23	5369229.52
164	1069778.11	5369076.89
76	1069856.34	5368912.81
206	1069981.30	5368705.42
207	1070352.66	5368447.23
208	1070354.29	5368447.69
105	1070364.34	5368452.85
<b>83:00:070001:9033:3У2</b>		
<b>площадью 0,6629 га</b>		
209	1070351.41	5368446.88
210	1069980.55	5368704.72
75	1069860.77	5368903.52
70	1069909.48	5368801.37
69	1069913.91	5368792.08
162	1069915.99	5368787.71
99	1069920.75	5368780.72
98	1069930.87	5368765.86
163	1069962.27	5368719.76
96	1070016.62	5368666.24

211	1070335.08	5368444.83
212	1070344.54	5368444.94
209	1070351.41	5368446.88
<b>83:00:070001:9033:3У3</b>		
<b>площадью 0,1121 га</b>		
213	1070332.81	5368445.19
95	1070020.83	5368662.10
16	1070248.23	5368497.03
15	1070330.99	5368445.49
213	1070332.81	5368445.19
<b>83:00:070001:9033:3У4</b>		
<b>площадью 0,1240 га</b>		
81	1069628.62	5369328.19
169	1069618.66	5369336.96
202	1069277.05	5369329.15
201	1069276.91	5369328.87
173	1069275.17	5369327.07
172	1069550.44	5369332.74
62	1069570.39	5369326.86
81	1069628.62	5369328.19
<b>83:00:070001:9033:3У5</b>		
<b>площадью 0,3296 га</b>		
90	1069863.36	5368956.77
147	1069826.73	5369034.06
198	1069667.06	5369294.34
199	1069644.08	5369314.58
90	1069863.36	5368956.77
<b>83:00:070001:9033:3У6</b>		
<b>площадью 0,0600 га</b>		
194	1070425.52	5368414.18
138	1070403.79	5368427.91
214	1070380.30	5368414.79
150	1070386.31	5368411.04
148	1070401.81	5368401.39
194	1070425.52	5368414.18
<b>83:00:070001:9033:3У7</b>		
<b>площадью 0,0381 га</b>		
137	1070402.83	5368428.52
197	1070400.48	5368430.01
215	1070393.21	5368434.60
216	1070379.96	5368427.19
217	1070371.60	5368433.00
218	1070366.36	5368430.02
14	1070360.42	5368427.17
153	1070377.79	5368416.35
219	1070379.33	5368415.39
137	1070402.83	5368428.52
<b>83:00:070001:9033:3У8</b>		

<b>площадью 0,0113 га</b>		
220	1070392.25	5368435.21
139	1070392.00	5368435.36
106	1070384.32	5368440.22
221	1070372.57	5368433.54
222	1070380.01	5368428.37
220	1070392.25	5368435.21
<b>83:00:070001:9033:3У9</b>		
<b>площадью 0,0626 га</b>		
106	1070384.32	5368440.22
105	1070364.34	5368452.85
208	1070354.29	5368447.69
207	1070352.66	5368447.23
209	1070351.41	5368446.88
212	1070344.54	5368444.94
211	1070335.08	5368444.83
213	1070332.81	5368445.19
15	1070330.99	5368445.49
14	1070360.42	5368427.17
218	1070366.36	5368430.02
217	1070371.60	5368433.00
221	1070372.57	5368433.54
106	1070384.32	5368440.22
<b>83:00:070001:9033:3У10</b>		
<b>площадью 0,0690 га</b>		
207	1070352.66	5368447.23
206	1069981.30	5368705.42
76	1069856.34	5368912.81
75	1069860.77	5368903.52
210	1069980.55	5368704.72
209	1070351.41	5368446.88
207	1070352.66	5368447.23
<b>83:00:070001:9033:3У11</b>		
<b>площадью 0,0383 га</b>		
211	1070335.08	5368444.83
96	1070016.62	5368666.24
95	1070020.83	5368662.10
213	1070332.81	5368445.19
211	1070335.08	5368444.83
<b>83:00:070001:9033:3У12</b>		
<b>площадью 0,0864 га</b>		
91	1069871.37	5368939.88
90	1069863.36	5368956.77
199	1069644.08	5369314.58
200	1069638.98	5369319.07
91	1069871.37	5368939.88
<b>83:00:070001:9033:3У13</b>		
<b>площадью 0,0113 га</b>		

82	1069630.84	5369326.24
81	1069628.62	5369328.19
62	1069570.39	5369326.86
61	1069576.69	5369325.00
82	1069630.84	5369326.24
<b>83:00:070001:9033:3У14</b>		
<b>площадью 0,0003 га</b>		
77	1069623.18	5369299.79
205	1069621.54	5369302.52
66	1069619.11	5369302.46
65	1069620.59	5369301.50
78	1069621.25	5369301.06
77	1069623.18	5369299.79
<b>83:00:070001:9033:3У15</b>		
<b>площадью 0,0024 га</b>		
215	1070393.21	5368434.60
220	1070392.25	5368435.21
222	1070380.01	5368428.37
221	1070372.57	5368433.54
217	1070371.60	5368433.00
216	1070379.96	5368427.19
215	1070393.21	5368434.60
<b>83:00:070001:9033:3У16</b>		
<b>площадью 0,0027 га</b>		
138	1070403.79	5368427.91
137	1070402.83	5368428.52
219	1070379.33	5368415.39
214	1070380.30	5368414.79
138	1070403.79	5368427.91
<b>83:00:070001:9039:3У1</b>		
<b>площадью 0,1432 га</b>		
174	1069260.78	5369326.55
203	1069262.97	5369328.82
223	1069030.00	5369323.49
182	1069028.28	5369326.41
185	1069020.42	5369325.17
224	1069026.89	5369314.43
11	1069118.31	5369316.51
175	1069159.49	5369322.73
174	1069260.78	5369326.55
<b>83:00:070001:9039:3У2</b>		
<b>площадью 0,0332 га</b>		
12	1069102.70	5369314.15
225	1069028.08	5369312.45
176	1069033.35	5369303.68
12	1069102.70	5369314.15
<b>83:00:070001:9039:3У3</b>		
<b>площадью 0,0005 га</b>		



189	1068844.14	5369353.61
129	1068840.18	5369355.22
226	1068841.55	5369352.05
189	1068844.14	5369353.61
<b>83:00:070001:9039:3У4</b>		
<b>площадью 0,0039 га</b>		
227	1068840.69	5369351.53
128	1068838.85	5369355.76
188	1068831.90	5369358.59
228	1068836.28	5369348.88
227	1068840.69	5369351.53
<b>83:00:070001:9039:3У5</b>		
<b>площадью 0,0167 га</b>		
11	1069118.31	5369316.51
224	1069026.89	5369314.43
225	1069028.08	5369312.45
12	1069102.70	5369314.15
11	1069118.31	5369316.51
<b>83:00:070001:9039:3У6</b>		
<b>площадью 0,0004 га</b>		
226	1068841.55	5369352.05
129	1068840.18	5369355.22
128	1068838.85	5369355.76
227	1068840.69	5369351.53
226	1068841.55	5369352.05









