



**Общество с ограниченной ответственностью
«НАУЧНО-ИССЛЕДОВАТЕЛЬСКИЙ И ПРОЕКТНЫЙ
ИНСТИТУТ НЕФТИ И ГАЗА
УХТИНСКОГО ГОСУДАРСТВЕННОГО ТЕХНИЧЕСКОГО
УНИВЕРСИТЕТА»**

(ООО «НИПИ нефти и газа УГТУ»)

**РЕКОНСТРУКЦИЯ ГАЗОПРОВОДА
ДНС-2-ДНС-1 1 ОЧЕРЕДЬ ХАРЬЯГА**

ДОКУМЕНТАЦИЯ ПО ПЛАНИРОВКЕ ТЕРРИТОРИИ

Книга 1 «Проект планировки территории»

09-21-2НИПИ/2022-ППТ



Общество с ограниченной ответственностью
«НАУЧНО-ИССЛЕДОВАТЕЛЬСКИЙ И ПРОЕКТНЫЙ
ИНСТИТУТ НЕФТИ И ГАЗА
УХТИНСКОГО ГОСУДАРСТВЕННОГО ТЕХНИЧЕСКОГО
УНИВЕРСИТЕТА»

(ООО «НИПИ нефти и газа УГТУ»)

РЕКОНСТРУКЦИЯ ГАЗОПРОВОДА
ДНС-2-ДНС-1 1 ОЧЕРЕДЬ ХАРЬЯГА

ДОКУМЕНТАЦИЯ ПО ПЛАНИРОВКЕ ТЕРРИТОРИИ

Книга 1 «Проект планировки территории»

09-21-2НИПИ/2022-ППТ

Инва. № подл.	Подп. и дата	Взам. инв. №
---------------	--------------	--------------

Заместитель директора – главный инженер

О.С. Соболева

Главный инженер проекта



К.В. Худяев

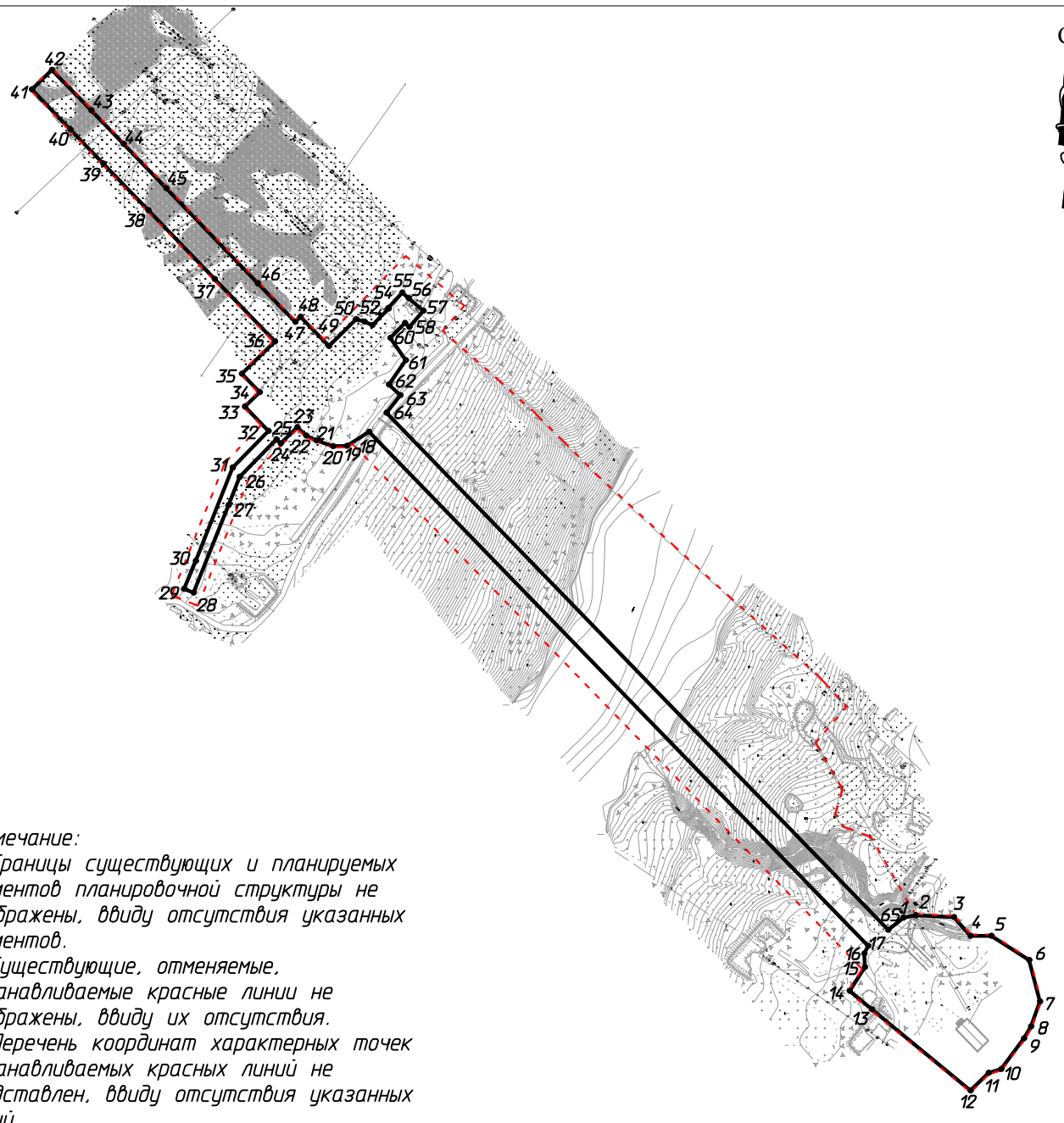
2023

	Обозначение	Наименование	Страница
		Раздел 1 «Проект планировки территории. Графическая часть»	
1	09-21-2НИПИ/2022-ППТ.Г1	Чертеж границ зон планируемого размещения линейных объектов	
		Раздел 2 «Положение о размещении линейных объектов»	
2	09-21-2НИПИ/2022-ППТ.Г1	Пояснительная записка	
		Раздел 3 «Материалы по обоснованию проекта планировки территории. Графическая часть»	
3	09-21-2НИПИ/2022-ППТ.Г2	Схема расположения элементов планировочной структуры	
4	09-21-2НИПИ/2022-ППТ.Г3	Схема использования территории в период подготовки проекта планировки территории	
5	09-21-2НИПИ/2022-ППТ.Г4	Схема границ зон с особыми условиями использования территорий, лесничеств	
6	09-21-2НИПИ/2022-ППТ.Г5	Схема конструктивных и планировочных решений	
		Раздел 4 «Материалы по обоснованию проекта планировки территории. Текстовая часть»	
7	09-21-2НИПИ/2022-ППТ.Т2	Пояснительная записка	
		Приложение	

Согласовано

Инов. № подл.	Подп. и дата	Взам. инв. №			

						09-21-2НИПИ/2022-ППТ		
Изм.	Кол.уч.	Лист	№ док.	Подп.	Дата	Содержание		
ГИП		Худяев К.						
Рук. групп		Полищук Е.				П	2	
						ООО «НИПИ нефти и газа УГТУ»		



Примечание:
 1. Границы существующих и планируемых элементов планировочной структуры не отображены, ввиду отсутствия указанных элементов.
 2. Существующие, отменяемые, устанавливаемые красные линии не отображены, ввиду их отсутствия.
 3. Перечень координат характерных точек устанавливаемых красных линий не представлен, ввиду отсутствия указанных линий.

Согласовано	
Взам. инв. №	
Подп. и дата	
Инв. № подл.	

Условные обозначения	
Обозначение	Наименование
	Границы территории в отношении которой осуществляется подготовка проекта планировки
	Границы зон планируемого размещения линейных объектов
•1	Номер характерной точки границы зоны планируемого размещения линейного объекта

09-21-2НИПИ/2022-ППТ.Г1

Реконструкция газопровода ДНС-2-ДНС-1 1 очередь Харьяга

Изм.	Кол.уч.	Лист	№ док.	Подп.	Дата	Стадия	Лист	Листов
Разраб.								
ГИП		Худяев К.				Раздел 1 "Проект планировки территории. Графическая часть"	1	
Рук. гр.		Полищук Е.						
Инж.2 кат.		Высоких Н.				Чертеж границ зон планируемого размещения линейных объектов М 1:5000	ООО "НИПИ нефти и газа УГТУ"	
							Формат А4	

РАЗДЕЛ 2 «ПОЛОЖЕНИЕ О РАЗМЕЩЕНИИ ЛИНЕЙНЫХ ОБЪЕКТОВ»

Проект планировки территории по объекту: «Реконструкция газопровода ДНС-2-ДНС-1 1 очередь Харьяга» подготовлен ООО «НИПИ нефти и газа УГТУ» (Дополнительное соглашение № 09-21-НИПИ/2022 от 22.06.2022 к рамочному договору подряда №22У0286 от 01.03.2022 с ООО «ЛУКОЙЛ-Коми»).

Решение о подготовке документации по планировке территории принято ООО «ЛУКОЙЛ-Коми» 19.06.2023.

Подготовка графической части проекта планировки территории подготовлена в соответствии с материалами и результатами инженерных изысканий, выполненных ООО «Северо-Запад изыскания» в 2022 году, а также в системе координат, используемой для ведения Единого государственного реестра недвижимости – МСК 83.

Проект планировки территории разработан в соответствии с заданием на проектирование, градостроительными регламентами и техническими регламентами, в том числе устанавливающими требования по обеспечению пожарной безопасности и предупреждению чрезвычайных ситуаций.

а) наименование, основные характеристики и назначение планируемых для размещения линейных объектов:

Проектом предусматривается строительство:

Реконструкция газопровода ДНС-2 – ДНС-1:

- дюкерный переход через реку Колва-5 методом ГНБ (ст. 530, труба в трубе) – ориентировочная протяженность 756 м. Трасса газопровода под рекой Колва будет проложена на глубине 5,0 м от дна реки, материал газопровода – сталь. Надземный способ прокладки трассы, на отдельных опорах, принят на участках начала и конца трассы. Опоры металлические с заполнением полости свай цементно-песчаной смесью. Глубина заложения опор – 12,0 м;

- трасса ВЛИ-0,4кВ с ВОЛС от точки подключения до задвижки. Ориентировочная протяженность 262 м. Трасса ВЛИ-0,4 кВ надземной прокладки, на опорах. Опоры металлические с заполнением полости свай цементно-песчаной смесью. Глубина заложения опор – 15,0 м.

Протяженность, диаметр и др. количественные характеристики проектируемых объектов и сооружений входящих в их состав уточнить при проектировании.

б) зона планируемого размещения линейных объектов устанавливается на территории: Российская Федерация, Архангельская область, Ненецкий автономный округ, МР «Заполярный район», в границах кадастрового квартала 83:00:080002, на территории Харьягинского нефтяного месторождения.

Площадь зоны планируемого размещения линейных объектов на землях промышленности и иного спец. назначения составляет – 4,0414 га, в том числе:

в) перечень координат характерных точек границ зон планируемого размещения линейных объектов

Таблица 1 – Каталог координат характерных точек границ в системе координат МСК 83

№ точки	X	Y
1	944159,37	5427691,38
2	944161,28	5427701,08
3	944159,76	5427730,71
4	944145,14	5427743,69
5	944145,18	5427759,97
6	944126,25	5427789,37
7	944094,00	5427797,88
8	944074,52	5427790,92
9	944065,05	5427785,29
10	944041,22	5427767,53

№ точки	X	Y
12	944024,57	5427743,74
13	944087,86	5427666,74
14	944102,10	5427649,42
15	944120,83	5427661,29
16	944131,32	5427660,82
17	944137,29	5427663,90
18	944538,36	5427274,73
19	944527,24	5427257,28
20	944527,00	5427246,57
21	944531,47	5427233,59

№ точки	X	Y
23	944541,81	5427218,58
24	944529,20	5427205,58
25	944532,35	5427202,38
26	944503,13	5427173,72
27	944481,04	5427165,11
28	944412,78	5427137,75
29	944415,76	5427130,33
30	944437,61	5427139,34
31	944510,38	5427168,24
32	944538,97	5427196,08

Изм.	Кол.уч	Лист	№ док.	Подп.	Дата

09-21-2НИПИ/2022-ПШТ.Т1

Лист

11	944038,27	5427757,92
№ точки	X	Y
34	944569,18	5427189,37
35	944583,55	5427175,43
36	944608,63	5427201,26
37	944657,30	5427154,30
38	944711,20	5427102,31
39	944747,52	5427067,26
40	944773,96	5427041,76
41	944805,22	5427011,60
42	944820,54	5427027,38
43	944788,93	5427057,88
44	944762,71	5427083,18

22	944535,24	5427225,66
№ точки	X	Y
45	944728,24	5427116,43
46	944654,06	5427187,99
47	944623,95	5427217,04
48	944627,98	5427221,19
49	944605,06	5427243,44
50	944626,01	5427264,47
51	944624,14	5427270,99
52	944621,41	5427277,19
53	944634,29	5427289,89
54	944634,69	5427289,45
55	944646,83	5427300,52

33	944557,88	5427177,70
№ точки	X	Y
56	944642,63	5427305,40
57	944632,66	5427316,99
58	944619,93	5427306,02
59	944623,06	5427302,51
60	944611,40	5427291,11
61	944594,12	5427303,18
62	944575,18	5427290,18
63	944566,91	5427298,98
64	944553,16	5427288,23
65	944149,87	5427679,56
1	944159,37	5427691,38

г) перечень координат характерных точек границ зон планируемого размещения линейных объектов, подлежащих реконструкции в связи с изменением их местоположения
Отсутствует.

д) предельные параметры разрешенного строительства, реконструкции объектов капитального строительства, входящих в состав линейных объектов в границах зон их планируемого размещения

Таблица 2 – Предельные параметры разрешенного строительства, реконструкции ОКС

Предельное количество этажей и (или) предельная высота ОКС, входящих в состав линейных объектов	Максимальный процент застройки каждой зоны планируемого размещения ОКС, входящих в состав линейных объектов	Минимальные отступы от границ земельных участков в целях определения мест допустимого размещения ОКС, которые входят в состав линейных объектов	Требования к архитектурным решениям ОКС, входящих в состав линейных объектов в границах каждой зоны планируемого размещения таких объектов, расположенной территорий исторического поселения федерального или регионального значения, с указанием:		
			требований к цветовому решению внешнего облика таких объектов	требований к строительным материалам, определяющим внешний облик таких объектов	требований к объемно-пространственным, архитектурно-стилистическим и иным характеристикам таких объектов
1	2	3	4	5	6
Определить при проектировании	Не установлено	Не установлено	Внешний облик в соответствии с фирменным стилем ООО «ЛУКОЙЛ-Коми»	Не установлено	Не установлено

е) информация о необходимости осуществления мероприятий по защите сохраняемых объектов капитального строительства

Мероприятий по защите существующих и строящихся на момент подготовки проекта планировки территории, а также объектов капитального строительства, планируемых к строительству в соответствии с ранее утвержденной документацией по планировке территории, от возможного негативного воздействия в связи с размещением линейных объектов не требуется.

ж) информация о необходимости осуществления мероприятий по сохранению объектов культурного наследия от возможного негативного воздействия в связи с размещением линейных объектов

На земельных участках, подлежащих воздействию строительных работ, объекты культурного наследия, включенные в единый государственный реестр объектов культурного наследия народов РФ, отсутствуют. Следовательно, проведение мероприятий по сохранению объектов культурного наследия не требуется.

з) информация о необходимости осуществления мероприятий по охране окружающей среды

Взам. инв. №
Подп. и дата
Инв. № подл.

Изм.	Кол.уч	Лист	№ док.	Подп.	Дата
------	--------	------	--------	-------	------

Одним из основных видов воздействия проектируемого объекта на состояние воздушной среды является загрязнение атмосферного воздуха вредными примесями при проведении строительных работ. В процессе проведения строительно-монтажных работ воздействие на воздушный бассейн будет осуществляться при эксплуатации автотранспорта и дорожно-строительной техники, бетонных, монтажных и сварочных работах.

При проведении строительно-монтажных работ максимально используется техника с улучшенными экологическими характеристиками. Пылящие строительные материалы доставляются на стройплощадку в автосамосвалах с укрытием.

Комплекс мероприятий по уменьшению выбросов в атмосферу включает: планировочные, технологические и специальные мероприятия, направленные на сокращение объемов выбросов и снижение их приземных концентраций.

Планировочные мероприятия предусматривают устройство санитарно-защитной зоны и размещение стационарных источников выбросов загрязняющих веществ с учетом господствующего направления ветра в районе работ для обеспечения санитарных норм рабочей и селитебной зон.

Технологические мероприятия включают использование более прогрессивной технологии, надёжную схему работы технологического оборудования, исключающую значительные аварийные выбросы.

К специальным мероприятиям, направленным на сокращение объемов и токсичности выбросов и на снижение приземных концентраций, относятся: сокращение неорганизованных выбросов; очистка и обезвреживание загрязняющих веществ из отходящих газов; улучшение условий рассеивания выбросов.

При работе строительной техники проектом предусмотрены технологические мероприятия по уменьшению выбросов:

- снижение часов работы автотракторной техники на холостом ходу;
- глушение двигателей при перерывах в работе;
- при неблагоприятных метеорологических ситуациях сокращение количества одновременно работающих единиц техники на строительной площадке;
- контроль над токсичностью и дымностью отработавших газов спецтехники;
- запрещение проливов ГСМ на поверхность земли.

Негативное влияние проектируемых объектов на земельные ресурсы будет иметь локальный характер, т.к. испрашиваемые земли размещаются на промышленно освоенной территории, где первичный почвенный покров был ранее нарушен производственной деятельностью.

Рациональное использование земель в сочетании с компоновочными решениями позволяет сократить объем изымаемых земель и, тем самым, свести к минимуму негативное влияние на земельные ресурсы района строительства предприятия.

Проектируемый объект не оказывает негативного воздействия на поверхностные и подземные воды, сбросы в водные объекты не предусмотрены на период строительства и эксплуатации.

В границах водоохраных зон допускаются проектирование, строительство, реконструкция, ввод в эксплуатацию, эксплуатация хозяйственных и иных объектов при условии оборудования таких объектов сооружениями, обеспечивающими охрану водных объектов от загрязнения, засорения и истощения вод в соответствии с водным законодательством и законодательством в области охраны окружающей среды.

Мероприятия по сохранению поверхностных вод. Основными мероприятиями, обеспечивающими надежность эксплуатации объектов и сохранность водной среды, следует считать:

- проведение биологической рекультивации в соответствии с нормативами и установленными сроками;
- все сооружения и мероприятия необходимо проектировать с условием заложения избыточного запаса экологической безопасности;
- повышенное, по сравнению с нормативным, качество материалов;
- сбор и дальнейшая очистка поверхностных и ливневых стоков с застроенных и промышленных территорий;

Инд. № подл.	
Подп. и дата	
Взам. инв. №	

Изм.	Кол.уч	Лист	№ док.	Подп.	Дата

09-21-2НИПИ/2022-ПШТ.Т1

надежная гидроизоляция основания;
 предусмотрена схема локализации возможных загрязнителей при аварийных ситуациях;
 предусмотрена герметизация технологического оборудования и технологических трубопроводов;
 проводить обследование технического состояния объекта и иные профилактические мероприятия, направленные на минимизацию возможности возникновения аварийной ситуации.

В пределах водоохранных зон запрещаются:

размещение мест захоронения отходов производства и потребления, химических, взрывчатых, токсичных, отравляющих и ядовитых веществ, пунктов захоронения радиоактивных отходов;

движение и стоянка транспортных средств (кроме специальных транспортных средств), за исключением их движения по дорогам и стоянки на дорогах и в специально оборудованных местах, имеющих твердое покрытие.

и) информация о необходимости осуществления мероприятий по защите территории от чрезвычайных ситуаций природного и техногенного характера, в том числе по обеспечению пожарной безопасности и гражданской обороне.

В основу концепции обеспечения пожарной безопасности проектируемого объекта положена приоритетность требований, направленных на обеспечение безопасности людей при пожаре, по отношению к другим противопожарным требованиям.

Целью создания системы обеспечения пожарной безопасности объекта защиты является предотвращение пожара, обеспечение безопасности людей и защита имущества при пожаре.

Система противопожарной защиты.

Целью создания системы противопожарной защиты является защита людей и имущества от воздействия опасных факторов пожара и (или) ограничение его последствий (гл.14 ФЗ №123-ФЗ), что на проектируемом объекте в целом обеспечивается снижением динамики нарастания опасных факторов пожара, эвакуацией людей и имущества в безопасную зону и (или) тушением пожара и достигается нижеперечисленными способами.

Применение основных строительных конструкций с пределами огнестойкости и классами пожарной опасности, соответствующими требуемому степени огнестойкости и классу конструктивной пожарной опасности.

Устройство на технологическом оборудовании систем противовзрывной защиты.

Применение первичных средств пожаротушения.

Обеспечение беспрепятственный проезд пожарной техники.

Таким образом, система противопожарной защиты обеспечивает защиту от воздействия опасных факторов пожара на рассматриваемом объекте.

Организационно-технических мероприятий по обеспечению пожарной безопасности линейного объекта.

Комплекс организационно-технических мероприятий включает:

обучение работников организации мерам пожарной безопасности при эксплуатации объекта проводить противопожарный инструктаж и изучение минимума пожарно-технических знаний;

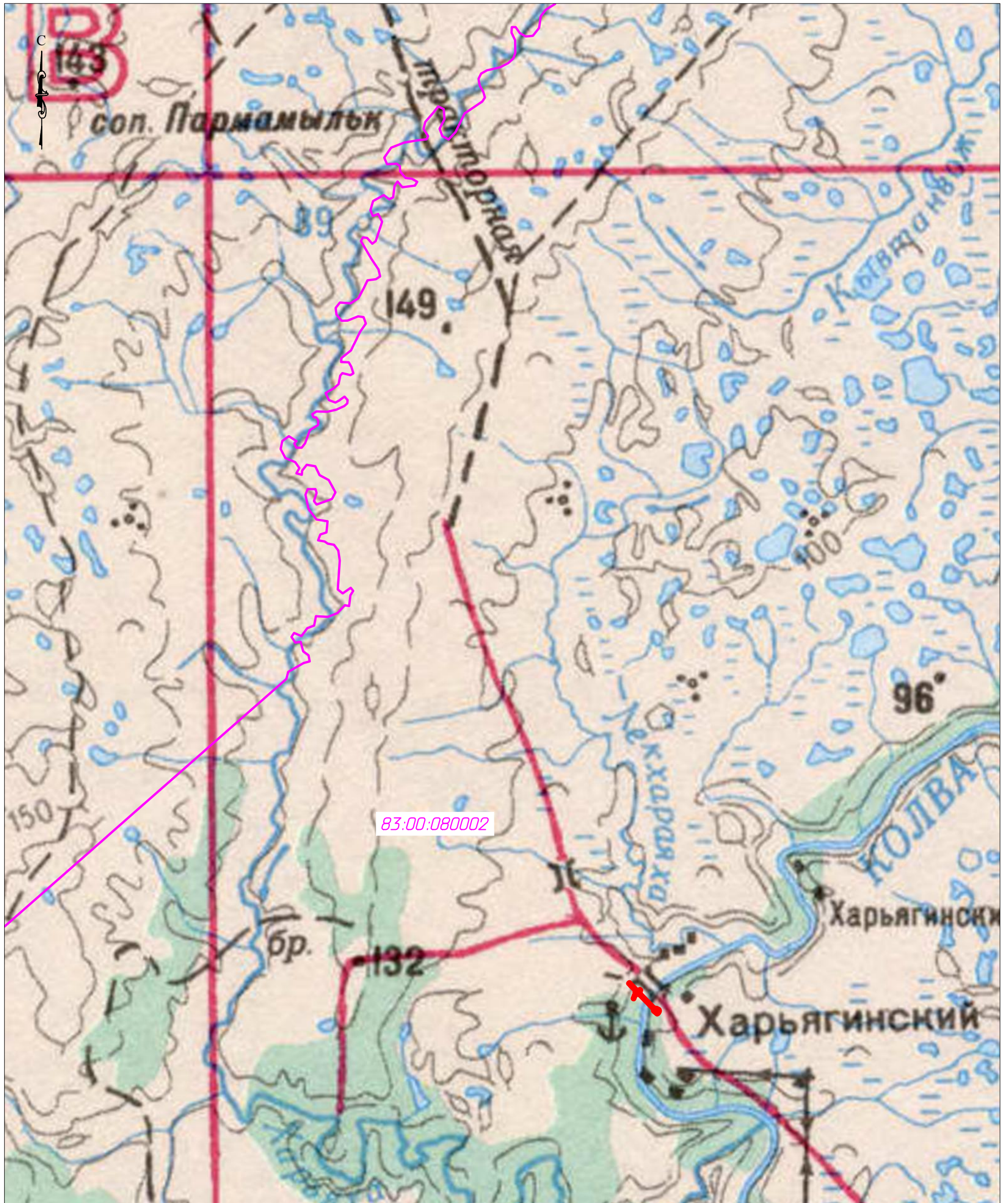
периодическая проверка состояния пожарной безопасности объекта, наличие и исправность технических средств противопожарной защиты и пожарной техники, принятие срочных меры по устранению выявленных недостатков;

организация разработки и внедрения мероприятий, направленных на совершенствование противопожарного режима, снижение пожарной опасности технологических процессов; производственного оборудования и подвижного состава;

обеспечение безопасности людей и защиту материальных ценностей при возникновении пожара;

Изм. № подл.	Подп. и дата	Взам. инв. №

Изм.	Кол.уч	Лист	№ док.	Подп.	Дата



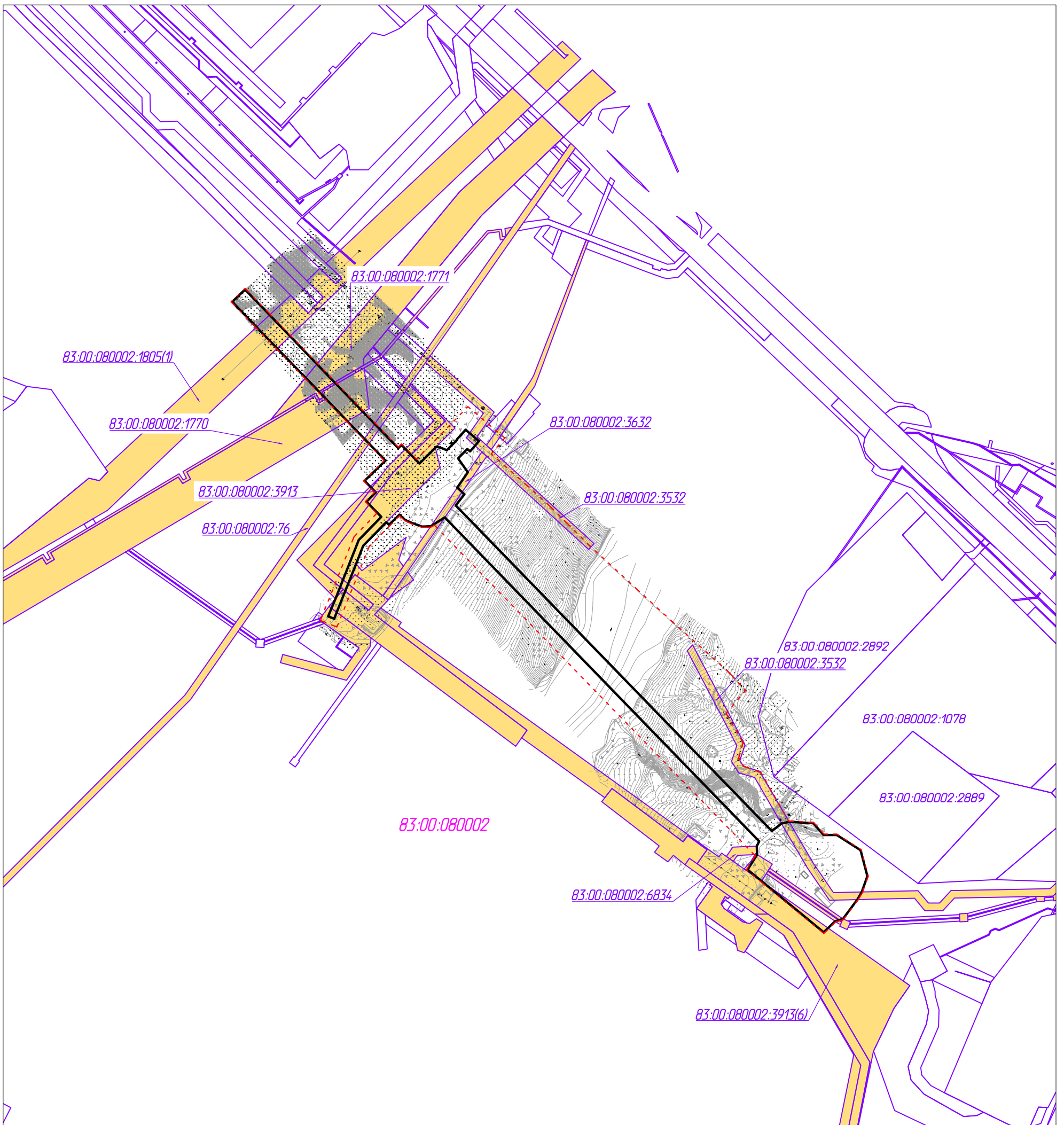
Согласовано				
Инд. № подл.				
Подп. и дата				
Взам. инв. №				

Условные обозначения	
Обозначение	Наименование
	Границы зон планируемого размещения линейных объектов
	Границы кадастровых кварталов
83:00:080002	Номер кадастрового квартала

Примечание:
 1. Границы зон планируемого размещения линейных объектов, подлежащих реконструкции в связи с изменением их местоположения не отображены, ввиду отсутствия указанных объектов.
 2. Границы территории, в отношении которой осуществляется подготовка схемы расположения элементов планировочной структуры совпадают с границами зон планируемого размещения линейных объектов.

Изм.	Кол.уч.	Лист	№ док.	Подп.	Дата
Разраб.					
ГИП		Худяев К.			
Рук. гр.		Полицук Е.			
Инж.2 кат.		Высоких Н.			

09-21-2НИПИ/2022-ППТ.Г2		
Реконструкция газопровода ДНС-2-ДНС-1 1 очередь Харьяга		
Раздел 3 "Материалы по обоснованию проекта планировки территории. Графическая часть"	Стадия	Лист
		1
Схема расположения элементов планировочной структуры М 1:100000	ООО "НИПИ нефти и газа УГТУ"	



Примечание:

1. Границы зон планируемого размещения линейных объектов, подлежащих реконструкции в связи с изменением их местоположения не отображены, ввиду отсутствия указанных объектов.
2. Необходимость изъятия земельных участков для государственных и муниципальных нужд отсутствует.
3. Границы зон планируемого размещения объектов капитального строительства, установленные ранее утвержденной документацией по планировке территории отсутствуют.
4. Существующие объекты капитального строительства отсутствуют.

Условные обозначения	
Обозначение	Наименование
	Границы территории в отношении которой осуществляется подготовка проекта планировки
	Границы зон планируемого размещения линейных объектов
83:00:080002	Номер кадастрового квартала
83:00:080002:3641	Кадастровый номер земельного участка
	Границы существующих земельных участков земель промышленности

Согласовано	
Изм. № подл.	
Инж. 2 кат.	
Рцк. гр.	
ГИП	
Разраб.	
Изм.	
Дата	
Подп.	
№ док.	
Лист	
Кол.уч.	
Взам. инв. №	

						09-21-2НИПИ/2022-ППТ.ГЗ			
						Реконструкция газопровода ДНС-2-ДНС-1 1 очередь Харьяга			
Изм.	Кол.уч.	Лист	№ док.	Подп.	Дата	Раздел 3 "Материалы по обоснованию проекта планировки территории. Графическая часть"	Стадия	Лист	Листов
Разраб.								1	
ГИП		Худяев К.				Схема использования территории в период подготовки проекта планировки территории М 1:5000	ООО "НИПИ нефти и газа УГТУ"		
Рцк. гр.		Полицук Е.					Формат А3		
Инж. 2 кат.		Высоких Н.							



Водоохранная зона р.Колва

Примечание.
 1. Границы зон планируемого размещения линейных объектов, подлежащих реконструкции в связи с изменением их местоположения не отображены, в связи с отсутствием таких объектов.
 2. ЗОУИТ подлежащих установлению, изменению в связи с размещением линейных объектов, подлежащих реконструкции в связи с их переносом из зон планируемого размещения линейных объектов либо в границах зон планируемого размещения линейных объектов не имеется.
 3. Проектируемые объекты расположены вне границ особо охраняемых природных территорий.

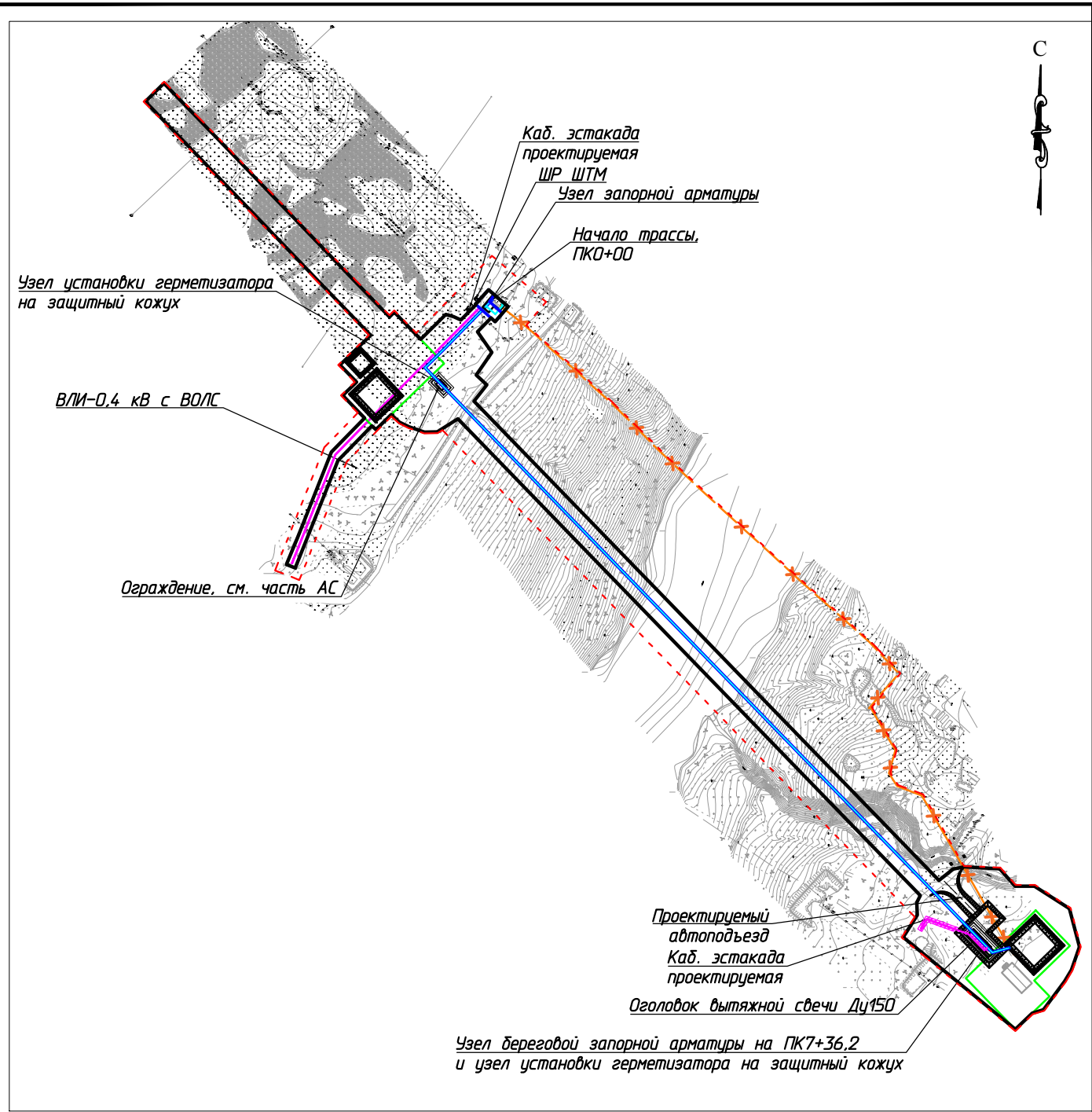
Согласовано					
Взам. инв. №					
Подп. и дата					
Инв. № подл.					

Условные обозначения	
Обозначение	Наименование
	Границы территории в отношении которой осуществляется подготовка проекта планировки
	Границы зон планируемого размещения линейных объектов
	Границы охранных зон инженерных коммуникаций, учтенные в ЕГРН
	Устанавливаемые границы ЗОУИТ ВЛИ-0,4 кВ с ВОЛС
	Устанавливаемые границы ЗОУИТ кабельной линии
	Устанавливаемые границы ЗОУИТ газопровода

09-21-2НИПИ/2022-ППТ.Г4

Реконструкция газопровода ДНС-2-ДНС-1 1 очередь Харьяга

Изм.	Кол.уч.	Лист	№ док.	Подп.	Дата	Раздел 3 "Материалы по обоснованию проекта планировки территории. Графическая часть"	Стадия	Лист	Листов
Разраб.									
ГИП		Худяев К.				Схема границ зон с особыми условиями использования территорий, лесничеств М 1:5000		1	ООО "НИПИ нефти и газа УГТУ"
Рук. гр.		Полищук Е.							
Инж.2 кат.		Высоких Н.							



Условные обозначения	
Обозначение	Наименование
[Red dashed line]	Границы территории в отношении которой осуществляется подготовка проекта планировки территории
[Black solid line]	Границы зон планируемого размещения линейных объектов

Согласовано	
Взам. инв. №	
Подп. и дата	
Инв. № подл.	

09-21-2НИПИ/2022-ППТ.Г5					
Реконструкция газопровода ДНС-2-ДНС-1 1 очередь Харьяга					
Изм.	Кол.уч.	Лист	№ док.	Подп.	Дата
Разраб.					
ГИП	Худяев К.				
Рук. гр.	Полищук Е.				
Инж.2 кат.	Высоких Н.				
Раздел 3 "Материалы по обоснованию проекта планировки территории. Графическая часть"				Стадия	Лист
Схема конструктивных и планировочных решений М 1:5000					1
ООО "НИПИ нефти и газа УГТУ"				Листов	

РАЗДЕЛ 4 «МАТЕРИАЛЫ ПО ОБОСНОВАНИЮ ПРОЕКТА ПЛАНИРОВКИ ТЕРРИТОРИИ. ПОЯСНИТЕЛЬНАЯ ЗАПИСКА»

а) описание природно-климатических условий территории, в отношении которой разрабатывается проект планировки территории

Согласно СП 131.13330.2020 «Строительная климатология» (Актуализированная редакция СНиП 23-01-99*), по карте климатического районирования для строительства участок изысканий относится к строительному климатическому подрайону I Г.

Климат рассматриваемого района характеризуется как умеренно-континентальный. Лето короткое и прохладное, с небольшим количеством жарких дней, зима продолжительная и холодная с устойчивым снежным покровом.

Средняя месячная и годовая температура воздуха по метеостанции Мишвань:

Среднемесячная температура воздуха – минус 19,7°С в январе, среднемесячная температура воздуха – 14,1 °С в июле месяце, среднегодовая температура воздуха – минус 3,9°С.

б) обоснование определения границ зон планируемого размещения линейных объектов

Земельные участки в границах проектирования расположены в кадастровом квартале 83:00:080002 на землях промышленности и иного назначения, находящихся в аренде ООО «ЛУКОЙЛ-Коми».

Проектируемые объекты располагаются вне границ особо охраняемых природных территорий и территорий объектов культурного наследия, на землях промышленности, предоставленных в целях разработки и обустройства Харьягинское нефтяное месторождение. Лицензия на право пользования недрами № НРМ 11360 НЭ.

Нормы отвода земель для проектируемых линейных объектов определяется согласно СН 459-74 «Нормы отвода земель для нефтяных и газовых скважин».

в) обоснование определения границ зон планируемого размещения линейных объектов, подлежащих реконструкции в связи с изменением их местоположения

Не требуется.

г) обоснование определения предельных параметров застройки территории в границах зон планируемого размещения объектов капитального строительства, проектируемых в составе линейных объектов

Не требуется.

д) ведомость пересечений границ зон планируемого размещения линейного объекта (объектов) с сохраняемыми объектами капитального строительства (здание, строение, сооружение, объект, строительство которого не завершено), существующими и строящимися на момент подготовки проекта планировки территории

Пересечения с сохраняемыми объектами капитального строительства (здание, строение, сооружение, объект, строительство которого не завершено), существующими и строящимися на момент подготовки проекта планировки территории, отсутствуют.

е) ведомость пересечений границ зон планируемого размещения линейного объекта (объектов) с объектами капитального строительства, строительство которых запланировано в соответствии с ранее утвержденной документацией по планировке территории

Пересечения с объектами капитального строительства, строительство которых запланировано в соответствии с ранее утвержденной документацией по планировке территории, отсутствуют.

ж) ведомость пересечений границ зон планируемого размещения линейного объекта (объектов) с водными объектами (в том числе с водотоками, водоемами, болотами и т.д.).

Пересечения с водными объектами (в том числе с водотоками, водоемами, болотами и т.д.) – река Колва.

Изм. № подл.	Подп. и дата	Взам. инв. №

Изм.	Кол.уч	Лист	№ док.	Подп.	Дата

Примечания

1. Схема организации улично-дорожной сети и движения транспорта не разрабатывалась, т.к. данным проектом планировки размещение автомобильных дорог и (или) железнодорожного транспорта не предусмотрено.

2. Схема вертикальной планировки, инженерной подготовки и инженерной защиты территории не разрабатывалась, т.к. в соответствии с Приказом №740/пр от 25.04.2017 Министерство строительства и жилищно-коммунального хозяйства Российской Федерации «Об установлении случаев подготовки и требований к подготовке входящей в состав материалов по обоснованию проекта планировки территории схемы вертикальной планировки, инженерной подготовки и инженерной защиты территории» разработка не требуется.

Данный проект планировки подготавливается в отношении территории с рельефом, имеющим уклон менее 8 процентов. Территория проектирования не относится к районам развития опасных геологических и инженерно-геологических процессов.

3. Схема границ территорий объектов культурного наследия не разрабатывалась, т.к. на земельных участках, подлежащих воздействию строительных работ, объекты культурного наследия, включенные в единый государственный реестр объектов культурного наследия народов РФ, отсутствуют.

4. Схема границ территорий, подверженных риску возникновения чрезвычайных ситуаций природного и техногенного характера не разрабатывалась, т.к. проектируемый объект не попадает в границы зон возможной опасности, а именно: в зоны возможных разрушений, возможного радиоактивного загрязнения, возможного катастрофического затопления, возможного химического заражения, возможного образования завалов. Выполнения инженерно-технических мероприятий гражданской обороны, предусмотренных для указанных зон, не требуется.

Планируемые к размещению объекты не относятся к объектам федерального, регионального или местного значения, определенными пунктами 18, 19, 20 статьи 1 Градостроительного кодекса РФ от 29.12.2004 №160-ФЗ.

Изм. № подл.	Подп. и дата	Взам. инв. №					Лист
Изм.	Кол.уч	Лист	№ док.	Подп.	Дата		

09-21-2НИПИ/2022-ПШТ.Т1