

Общество с ограниченной ответственностью

«Регион-Проект Групп»

(ООО «РЕГИОН-ПРОЕКТ групп»)

г. Санкт-Петербург, пр-т Обуховской Обороны, д. 138, корп. 2, литера А, 399
тел.: (812) 620-14-86; e-mail: RPgrupp2013@yandex.ru

Регистрационный № 9 от 12.04.2019 г.

Ассоциация проектировщиков «проектирование автодорог и инфраструктуры»
№ СРО-П-168-22112011

Заказчик – ООО «ЛУКОЙЛ-Коми» ТПП «ЛУКОЙЛ-Севернефтегаз»

«РЕКОНСТРУКЦИЯ НСК ОТ УПШ СКВ. №24Р ДО УПШ ДНС-5 (ДЮКЕРНЫЙ ПЕРЕХОД) ОШСКОГО Н.М.»

ДОКУМЕНТАЦИЯ ПО ПЛАНИРОВКЕ ТЕРРИТОРИИ


Том 3 Основная часть проекта межевания территории

02-02-2НИПИ-2022-ПМТЗ

Том 3

Изм.	№ док.	Подп.	Дата

Санкт-Петербург, 2023



Общество с ограниченной ответственностью

«Регион-Проект Групп»

(ООО «РЕГИОН-ПРОЕКТ групп»)

г. Санкт-Петербург, пр-т Обуховской Обороны, д. 138, корп. 2, литера А, 399
тел.: (812) 620-14-86; e-mail: RPgrupp2013@yandex.ru

Регистрационный № 9 от 12.04.2019 г.

Ассоциация проектировщиков «проектирование автодорог и инфраструктуры»
№ СРО-П-168-22112011

Заказчик – ООО «ЛУКОЙЛ-Коми» ТПП «ЛУКОЙЛ-Севернефтегаз»

«РЕКОНСТРУКЦИЯ НСК ОТ УПШ СКВ. №24Р ДО УПШ ДНС-5 (ДЮКЕРНЫЙ ПЕРЕХОД) ОШСКОГО Н.М.»

ДОКУМЕНТАЦИЯ ПО ПЛАНИРОВКЕ ТЕРРИТОРИИ

Том 3 Основная часть проекта межевания территории

02-02-2НИПИ-2022-ПМТЗ

Том 3

Генеральный директор

Главный инженер проекта

Д.Г. Рубанов

А.В. Пупков



Изм.	№ док.	Подп.	Дата

Санкт-Петербург, 2023

Взам. инв. №	
Подл. и дата	
Инв. № подл.	

Состав документации по планировке территории

Обозначение	Наименование	Примечание
Том 1 Основная часть проекта планировки территории		
02-02-2НИПИ/2022-ПТТ1	Раздел 1 «Проект планировки территории. Графическая часть»: 1. Чертеж границ зон планируемого размещения линейных объектов	
02-02-2НИПИ/2022-ПТТ1	Раздел 2 «Положение о размещении линейных объектов»	
Том 2 Материалы по обоснованию проекта планировки территории		
02-02-2НИПИ/2022-ПТТ2	Раздел 3 «Материалы по обоснованию проекта планировки территории. Графическая часть»: 1. Схема расположения элементов планировочной структуры (территорий, занятых линейными объектами и (или) предназначенных для размещения линейных объектов); 2. Схема использования территории в период подготовки проекта планировки территории; 3. Схема границ зон с особыми условиями использования территорий, особо охраняемых природных территорий, лесничеств; Схема границ территорий, подверженных риску возникновения чрезвычайных ситуаций природного и техногенного характера (пожар, взрыв, химическое, радиоактивное заражение, затопление, подтопление, оползень, карсты, эрозия и т.д.) совмещена; 4. Схема конструктивных и планировочных решений.	
02-02-2НИПИ/2022-ПТТ2	Раздел 4 «Материалы по обоснованию проекта планировки территории. Пояснительная записка»	
Том 3 Основная часть проекта межевания территории		
02-02-2НИПИ/2022-ПМТ3	Раздел 1 «Проект межевания территории. Графическая часть»: 1. Чертеж межевания территории	
02-02-2НИПИ/2022-ПМТ3	Раздел 2 «Проект межевания территории. Текстовая часть»	
Том 4 Материалы по обоснованию проекта межевания территории		
02-02-2НИПИ/2022-ПМТ4	Раздел 3 «Материалы по обоснованию проекта межевания территории. Графическая часть»: 1. Чертеж границ существующих земельных участков, зон с особыми условиями использования территорий, существующих объектов капитального строительства 2. Чертеж границ лесничеств, участковых лесничеств, лесных кварталов, лесотаксационных выделов или частей лесотаксационных выделов	
02-02-2НИПИ/2022-ПМТ4	Раздел 4 «Материалы по обоснованию проекта межевания территории. Пояснительная записка»	

Взам. инв. №

Подл. и дата

Инв. № подл.

02-02-2НИПИ-2022-ДПТ-С

Изм.	Кол.уч	Лист	№ док	Подп.	Дата				
Разработал					03.2023	СОДЕРЖАНИЕ ДОКУМЕНТАЦИИ ПО ПЛАНИРОВКЕ ТЕРРИТОРИИ	Стадия	Лист	Листов
Проверил					03.2023		II		1
Н.контр.					03.2023		ООО «Регион-Проект Групп»		
ГИП	Пулков А.В.				03.2023				

Содержание тома

Раздел 1 «Проект межевания территории. Графическая часть».....	4
Чертеж межевания территории.....	5
Раздел 2 Проект межевания территории. Текстовая часть	9
2.1. Перечень образуемых земельных участков и частей земельных участков.....	9
2.2. Перечень координат характерных точек образуемых земельных участков	11
2.3. Сведения о границах территории, применительно к которой осуществляется подготовка проекта межевания, содержащие перечень координат характерных точек таких границ в системе координат, используемой для ведения Единого государственного реестра недвижимости	13
2.4. Вид разрешенного использования образуемых земельных участков, предназначенных для размещения линейных объектов и объектов капитального строительства, проектируемых в составе линейного объекта, а также существующих земельных участков, занятых линейными объектами и объектами капитального строительства, входящими в состав линейных объектов, в соответствии с проектом планировки территории	14

Взам. инв. №

Подл. и дата

Инв. № подл.

Изм.	Кол.уч	Лист	№док.	Подпись	Дата

02-02-2НИПИ-2022-ПМТЗ

Лист

3

Раздел 1 «Проект межевания территории. Графическая часть»

Взам. инв. №	
--------------	--

Подп. и дата	
--------------	--

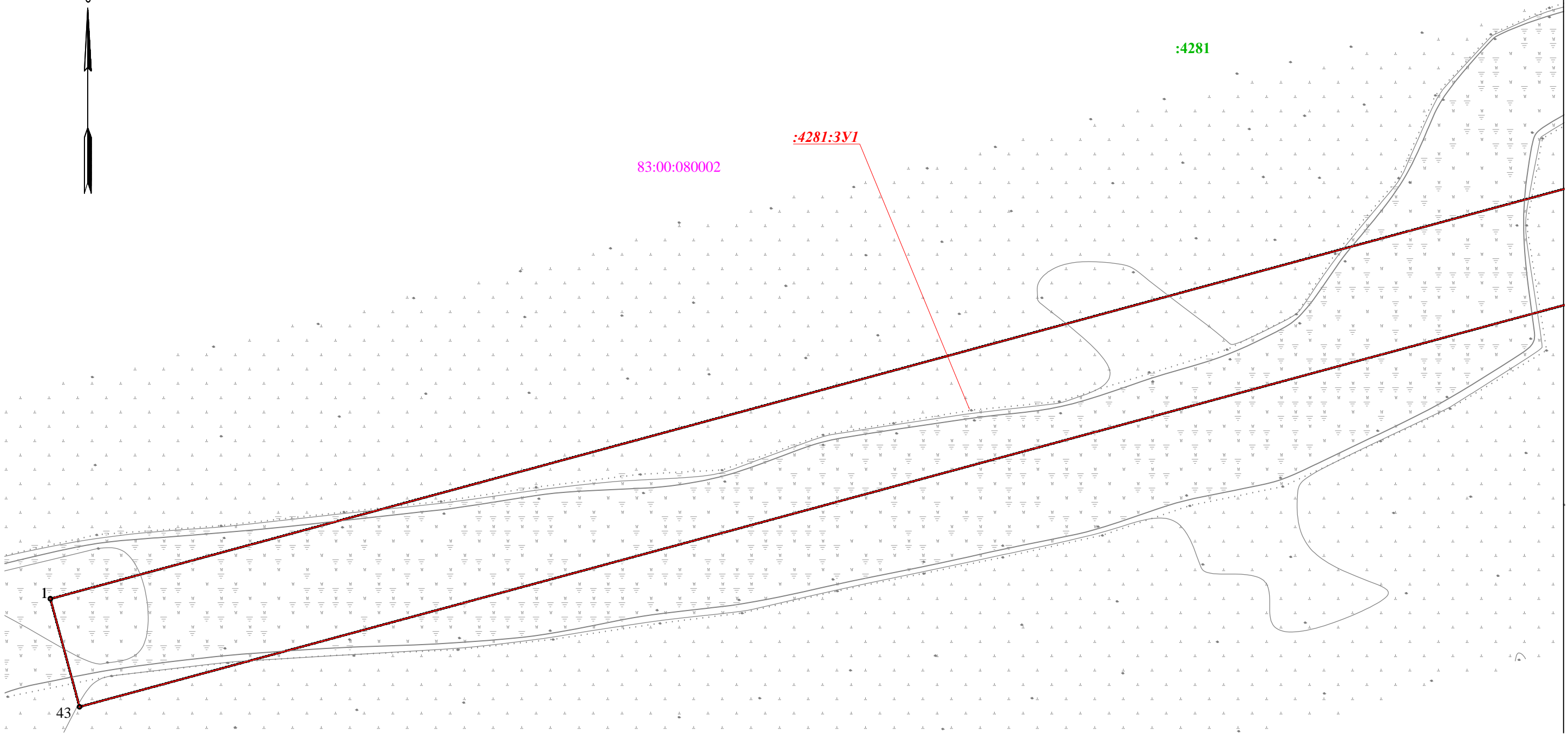
Инв. № подл.	
--------------	--

Изм.	Кол.уч	Лист	№док.	Подпись	Дата

02-02-2НИПИ-2022-ПМТЗ

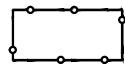
Лист

4



Линия соединения с листом 2

Условные обозначения



- границы зон планируемого размещения линейных объектов

83:00:080002

- граница и обозначение кадастрового квартала

:130

- граница земельного участка по сведениям ЕГРН
- кадастровый номер земельного участка по сведениям ЕГРН

:4467:3У1

- границы образуемых земельных участков или частей земельных участков

● 2

- условные номера образуемых земельных участков
- обозначение точек границ образуемых земельных участков или частей земельных участков

Примечание*

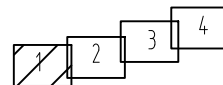
*Красные линии, утвержденные в составе проекта планировки территории, или красные линии, устанавливаемые, изменяемые, отменяемые в проекте отсутствуют

*Границы образуемых и (или) изменяемых земельных участков, расположенных полностью или частично в границах зоны планируемого размещения линейного объекта, в отношении которых предполагается их резервирование и (или) изъятие для государственных или муниципальных нужд в проекте отсутствуют

*Линии отступа от красных линий в целях определения мест допустимого размещения зданий, строений, сооружений проектом не устанавливаются

*Границы земельных участков, образование которых предусмотрено схемой расположения земельного участка или земельных участков на кадастровом плане территории, срок действия которой не истек в проекте отсутствуют

Схема расположения листов



Масштаб 1:1000

Взам. инв.№

Подпись и дата

Инв.№ подл.

						02-02-2НИПИ-2022-ПМТЗ			
						Реконструкция НСК от УПШ скв. №24-р до УПШ ДНС-5 (дюкерный переход) Ошского н.м.			
Изм.	Кол.уч.	Лист	№ док.	Подпись	Дата	Проект межевания территории Графическая часть	Стадия	Лист	Листов
Разработал					03.2023		ДПТ	1	4
Н.контр.					03.2023	Чертеж межевания территории	000 «Регион-Проект Групп»		
ГИП					03.2023				



83:00:080002

:4281:3Y4

:4281:3Y5

:4281

:4281:3Y1

3

2

4

5

26

27

25

28

30

29

24

31

44

51

45

46

48

47

50

64

65

:2155

:4281:3Y3

:2153

:4281:3Y2

:4281:3Y10

:4281

Линия соединения с листом 3

Линия соединения с листом 1



:2157

:4017

:4281:3Y6

42

41

40

39

38

37

36

35

34

33

32

31

30

29

28

27

26

25

24

23

22

21

20

19

18

17

16

15

14

13

12

11

10

9

8

7

6

5

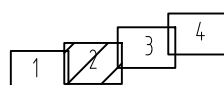
4

3

2

1

Схема расположения листов



Масштаб 1:1000

Примечание*
Условные обозначения приведены на листе 1

Взам. инв. N

Подпись и дата

Инв. N подл.

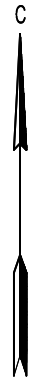
Изм.	Кол.уч.	Лист	N док.	Подпись	Дата

02-02-2НИПИ-2022-ПМТЗ

Лист

2

Формат А3



Линия соединения с листом 2

Линия соединения с листом 4

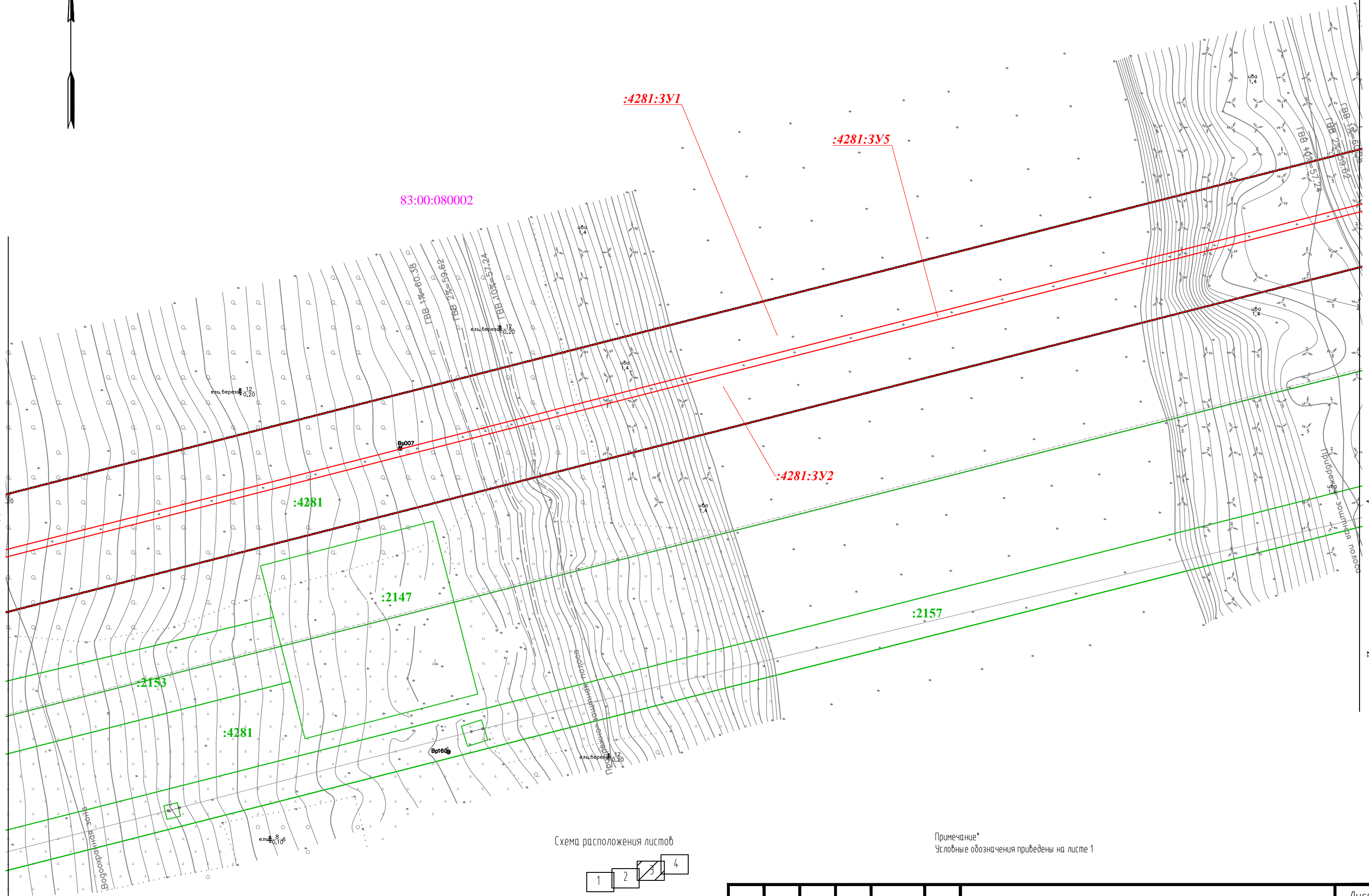
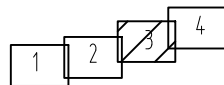


Схема расположения листов



Масштаб 1:1000

Примечание*
Условные обозначения приведены на листе 1

Взам. инв.Н

Подпись и дата

Инв.Н подл.

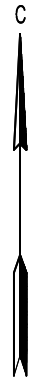
Изм.	Кол.уч.	Лист	№ док.	Подпись	Дата

02-02-2НИПИ-2022-ПМТЗ

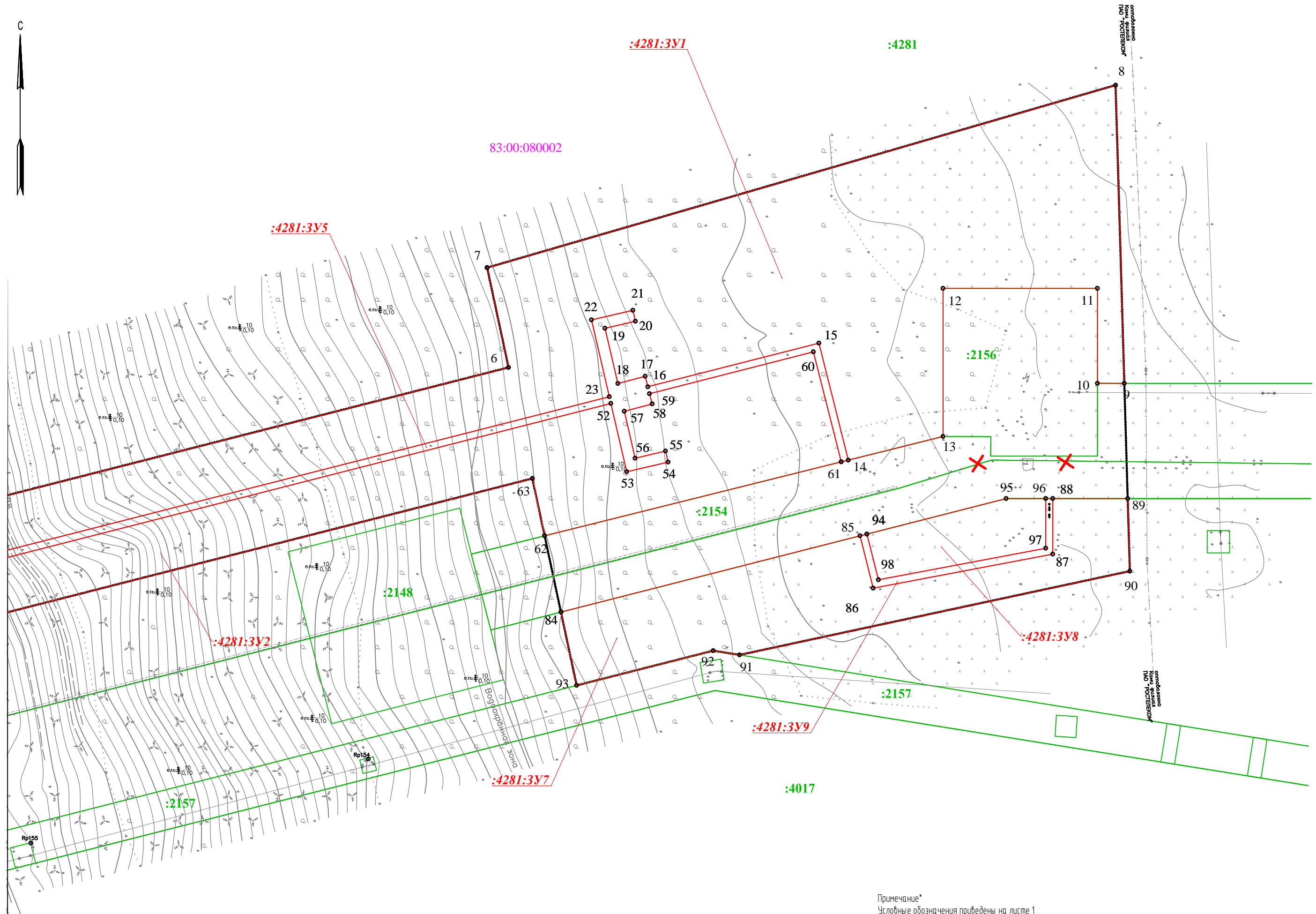
Лист

3

Формат А3

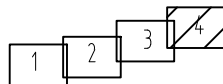


Линия соединения с листом 3



Примечание*
Условные обозначения приведены на листе 1

Схема расположения листов



Масштаб 1:1000

Изм.	Кол.уч.	Лист	№ док.	Подпись	Дата

02-02-2НИПИ-2022-ПМТЗ

Лист

4

Формат А3

Взам. инв.№

Подпись и дата

Инв.№ подл.

Раздел 2 Проект межевания территории. Текстовая часть

2.1. Перечень образуемых земельных участков и частей земельных участков

Проект межевания территории разработан в соответствии с ч. 5.1. ст. 43 Градостроительного кодекса Российской Федерации в целях определения границ земельных участков, необходимых для строительства линейного объекта: «Реконструкция НСК от УПШ скв. №24р до УПШ ДНС-5 (дюкерный переход) Ошского н.м.».

Рассматриваемая территория находится на землях сельскохозяйственного назначения, на землях промышленности, энергетики, транспорта, связи, радиовещания, телевидения, информатики, земли для обеспечения космической деятельности, земли обороны, безопасности и земли иного специального назначения в пределах кадастрового квартала: 83:00:080002.

Данный проект межевания территории предусматривает образование земельных участков.

Сведения о земельных участках, расположенных полностью или частично в границах зоны планируемого размещения линейного объекта, в отношении которых требуется выполнение кадастровых работ приведены в таблице 2.1.

Проект межевания содержит следующую информацию в соответствии с таблицей 2.1:

- перечень образуемых земельных участков;
- условные номера образуемых земельных участков;
- кадастровые номера земельных участков, из которых образуются земельные участки;
- площадь образуемых земельных участков;
- способы образования земельных участков;
- сведения об отнесении образуемого земельного участка к определенной категории земель;

Номера характерных точек образуемых земельных участков отображены в каталоге координат таблица 2.2. образуемые земельные участки не относятся к территориям общего пользования, в связи с чем, сведения об отнесении (неотнесении) образуемых земельных участков к таким территориям отсутствуют.

Взам. инв. №

Подл. и дата

Инв. № подл.

Изм.	Кол.уч	Лист	№док.	Подпись	Дата

02-02-2НИПИ-2022-ПМТЗ

Лист

9

Инв.№ подл.	Подп. и дата	Взам. инв.№				

Изм.	
Код уч.	
Лист	
№ док.	
Подпись	
Дата	

02-02-2НИИПИ-2022-ПМТЗ

Лист	10
------	----

Таблица 2.1 –Перечень образуемых земельных участков, в том числе возможные способы их образования

Условный номер образуемого участка	Кадастровый номер земельного участка	Площадь образуемых земельных участков, кв.м.	Способы образования земельных участков	Категории земель
:4281:3У1	83:00:080002:4281	39645	образование путем раздела	Земли сельскохозяйственного назначения
:4281:3У2	83:00:080002:4281	14461	образование путем раздела	Земли сельскохозяйственного назначения
:4281:3У3	83:00:080002:4281	269	образование путем раздела	Земли сельскохозяйственного назначения
:4281:3У4	83:00:080002:4281	134	образование путем раздела	Земли сельскохозяйственного назначения
:4281:3У5	83:00:080002:4281	2109	образование путем раздела	Земли сельскохозяйственного назначения
:4281:3У6	83:00:080002:4281	2787	образование путем раздела	Земли сельскохозяйственного назначения
:4281:3У7	83:00:080002:4281	3007	образование путем раздела	Земли сельскохозяйственного назначения
:4281:3У8	83:00:080002:4281	728	образование путем раздела	Земли сельскохозяйственного назначения
:4281:3У9	83:00:080002:4281	160	образование путем раздела	Земли сельскохозяйственного назначения
:4281:3У10	83:00:080002:4281	8	образование путем раздела	Земли сельскохозяйственного назначения
Итого по образуемым земельным участкам и частям:		63308		

Границы зоны допустимого размещения линейных объектов не располагаются на территории покрытые лесом, в связи с чем, в проекте отсутствует информация о целевом назначении лесов, видах разрешенного использования лесного участка, количественные и качественные характеристики лесного участка.

Также проектом не предусмотрено резервирование и (или) изъятие для государственных или муниципальных нужд земельных участков.

Проектом не предусмотрено установление сервитута, в том числе публичного, поэтому отсутствует перечень кадастровых номеров существующих земельных участков, на которых линейный объект может быть размещен на условиях сервитута, публичного сервитута, их адреса или описание местоположения, перечень и адреса расположенных на таких земельных участках объектов недвижимого имущества (при наличии сведений о них в Едином государственном реестре недвижимости).

2.2. Перечень координат характерных точек образуемых земельных участков

Перечень координат характерных точек образуемых земельных участков представлен в таблице 2.2.

Таблица 2.2 – Перечень координат характерных точек образуемых земельных участков Система координат МСК-83

№ точек	X	Y
83:00:080002:4281:3У1		
1	932964,18	5431469,84
2	933115,54	5432029,39
3	933131,61	5432025,04
4	933176,04	5432204,19
5	933163,78	5432207,03
6	933301,88	5432749,14
7	933330,02	5432743,10
8	933381,51	5432920,53
9	933297,41	5432923,00
10	933297,44	5432915,41
11	933324,18	5432915,42
12	933324,21	5432871,82
13	933282,41	5432871,80
14	933275,75	5432845,07
15	933308,74	5432836,75
16	933296,47	5432788,45
17	933299,38	5432787,71
18	933297,35	5432779,99
19	933312,96	5432776,37
20	933314,95	5432784,94
21	933318,04	5432784,22
22	933315,33	5432772,53
23	933293,66	5432777,58
24	933136,83	5432161,93
25	933158,14	5432156,99
26	933155,39	5432145,31
27	933152,31	5432146,02

№ точек	X	Y
28	933154,29	5432154,60
29	933138,96	5432158,13
30	933137,27	5432149,37
31	933133,80	5432150,00
32	933122,70	5432106,51
33	933126,89	5432105,45
34	933124,67	5432096,73
35	933121,86	5432097,44
36	933124,54	5432095,71
37	933117,00	5432084,05
38	933108,66	5432051,29
39	933090,85	5432055,85
40	933074,04	5432066,73
41	933059,59	5432044,39
42	933089,08	5432036,55
43	932937,84	5431476,95
1	932964,18	5431469,84
83:00:080002:4281:3У2		
44	933131,79	5432150,25
45	933129,41	5432150,84
46	933130,89	5432160,03
47	933117,64	5432163,10
48	933115,65	5432154,53
49	933112,53	5432155,26
50	933115,24	5432166,94
51	933134,89	5432162,39
52	933291,72	5432778,02
53	933272,47	5432782,48

Взам. инв. №

Подл. и дата

Инв. № подл.

Изм.	Кол.уч	Лист	№док.	Подпись	Дата
------	--------	------	-------	---------	------

№ точек	X	Y
54	933275,18	5432794,17
55	933278,30	5432793,45
56	933276,31	5432784,87
57	933289,55	5432781,80
58	933291,63	5432789,69
59	933294,50	5432788,94
60	933306,29	5432835,21
61	933275,26	5432843,08
62	933254,40	5432759,32
63	933270,57	5432755,86
64	933132,60	5432214,25
65	933114,53	5432218,43
66	933095,64	5432139,54
67	933097,46	5432139,12
68	933097,55	5432137,20
69	933096,62	5432135,54
70	933094,79	5432135,99
71	933090,43	5432117,78
72	933118,84	5432099,40
44	933131,79	5432150,25
83:00:080002:4281:3Y3		
78	933107,21	5432053,72
79	933113,59	5432078,78
80	933100,86	5432059,10
81	933078,47	5432073,58
82	933075,13	5432068,41
83	933091,64	5432057,72
78	933107,21	5432053,72
83:00:080002:4281:3Y4		
38	933108,66	5432051,29
37	933117,00	5432084,05
79	933113,59	5432078,78
78	933107,21	5432053,72
83	933091,64	5432057,72
82	933075,13	5432068,41
40	933074,04	5432066,73
39	933090,85	5432055,85
38	933108,66	5432051,29
83:00:080002:4281:3Y5		
26	933155,39	5432145,31
25	933158,14	5432156,99
24	933136,83	5432161,93
23	933293,66	5432777,58
22	933315,33	5432772,53
21	933318,04	5432784,22

№ точек	X	Y
20	933314,95	5432784,94
19	933312,96	5432776,37
18	933297,35	5432779,99
17	933299,38	5432787,71
16	933296,47	5432788,45
15	933308,74	5432836,75
14	933275,75	5432845,07
61	933275,26	5432843,08
60	933306,29	5432835,21
59	933294,50	5432788,94
58	933291,63	5432789,69
57	933289,55	5432781,80
56	933276,31	5432784,87
55	933278,30	5432793,45
54	933275,18	5432794,17
53	933272,47	5432782,48
52	933291,72	5432778,02
51	933134,89	5432162,39
50	933115,24	5432166,94
49	933112,53	5432155,26
48	933115,65	5432154,53
47	933117,64	5432163,10
46	933130,89	5432160,03
45	933129,41	5432150,84
44	933131,79	5432150,25
72	933118,84	5432099,40
35	933121,86	5432097,44
34	933124,67	5432096,73
33	933126,89	5432105,45
32	933122,70	5432106,51
31	933133,80	5432150,00
30	933137,27	5432149,37
29	933138,96	5432158,13
28	933154,29	5432154,60
27	933152,31	5432146,02
26	933155,39	5432145,31
83:00:080002:4281:3Y6		
73	933068,27	5432117,64
74	933095,09	5432222,94
75	933074,96	5432227,60
76	933054,99	5432148,91
77	933036,24	5432068,13
73	933068,27	5432117,64
83:00:080002:4281:3Y7		
84	933232,89	5432763,94

Взам. инв. №

Подл. и дата

Инв. № подл.

Изм.	Кол.уч	Лист	№док.	Подпись	Дата

02-02-2НИПИ-2022-ПМТЗ

Лист

12

№ точек	X	Y
85	933254,39	5432848,36
86	933239,63	5432852,10
87	933249,24	5432902,81
88	933264,90	5432902,81
89	933264,91	5432923,96
90	933244,43	5432924,56
91	933220,80	5432814,37
92	933221,99	5432806,93
93	933212,20	5432768,37
84	933232,89	5432763,94
83:00:080002:4281:3У8		
94	933254,89	5432850,33
95	933264,90	5432889,63
96	933264,90	5432900,81
97	933250,91	5432900,81
98	933241,99	5432853,58
94	933254,89	5432850,33

№ точек	X	Y
83:00:080002:4281:3У9		
94	933254,89	5432850,33
98	933241,99	5432853,58
97	933250,91	5432900,81
96	933264,90	5432900,81
88	933264,90	5432902,81
87	933249,24	5432902,81
86	933239,63	5432852,10
85	933254,39	5432848,36
94	933254,89	5432850,33
83:00:080002:4281:3У10		
69	933096,62	5432135,54
68	933097,55	5432137,20
67	933097,46	5432139,12
66	933095,64	5432139,54
70	933094,79	5432135,99
69	933096,62	5432135,54

2.3. Сведения о границах территории, применительно к которой осуществляется подготовка проекта межевания, содержащие перечень координат характерных точек таких границ в системе координат, используемой для ведения Единого государственного реестра недвижимости

По Градостроительному Кодексу Российской Федерации подготовка проекта межевания территории осуществляется применительно к территории, расположенной в границах одного или нескольких смежных элементов планировочной структуры, границах определенной правилами землепользования и застройки территориальной зоны и (или) границах установленной схемой территориального планирования муниципального района, генеральным планом поселения, городского округа функциональной зоны, территории, в отношении которой предусматривается осуществление деятельности по ее комплексному и устойчивому развитию.

Проект межевания территории, предусматривающий размещение одного или нескольких линейных объектов, разрабатывается по внешним границам земельных участков, подлежащих образованию, изменению в связи со строительством и (или) реконструкцией этих линейных объектов.

Проект межевания территории разрабатывается в отношении установленной проектом планировки территории зоны планируемого размещения линейного объекта.

Таблица 2.3 – Координаты характерных точек границ территории, применительно к которой осуществляется подготовка проекта межевания, определяются в соответствии с требованиями к точности определения координат характерных точек границ, установленных в соответствии с Градостроительным кодексом Российской Федерации для территориальных зон, Система координат – МСК-83

№ точек	X	Y
1	932964.18	5431469.84
2	933115.54	5432029.39
3	933131.61	5432025.04
4	933176.04	5432204.19
5	933163.78	5432207.03

№ точек	X	Y
5	933163.78	5432207.03
6	933301.88	5432749.14
7	933330.02	5432743.10
8	933381.51	5432920.53
9	933244.43	5432924.56

Взам. инв. №

Подл. и дата

Инв. № подл.

Изм.	Кол.уч	Лист	№док.	Подпись	Дата
------	--------	------	-------	---------	------

02-02-2НИПИ-2022-ПМТ3

Лист

13

№ точек	X	Y
10	933220.80	5432814.37
11	933221.99	5432806.93
12	933212.20	5432768.37
13	933270.57	5432755.86
14	933132.60	5432214.25
15	933074.96	5432227.60

№ точек	X	Y
16	933054.99	5432148.91
17	933032.40	5432051.62
18	933089.08	5432036.55
19	932937.84	5431476.96
1	932964.18	5431469.84

2.4. Вид разрешенного использования образуемых земельных участков, предназначенных для размещения линейных объектов и объектов капитального строительства, проектируемых в составе линейного объекта, а также существующих земельных участков, занятых линейными объектами и объектами капитального строительства, входящими в состав линейных объектов, в соответствии с проектом планировки территории

Согласно ст.7 п. 2 Земельного Кодекса РФ, виды разрешенного использования земельных участков определяются в соответствии с классификатором, утвержденным федеральным органом исполнительной власти, осуществляющим функции по выработке государственной политики и нормативно-правовому регулированию в сфере земельных отношений.

На земельные участки устанавливаются виды разрешенного использования согласно Приказу Росреестра от 10.11.2020 № П/0412 «Об утверждении классификатора видов разрешенного использования земельных участков».

Виды разрешенного использования земельных участков, занятых линейным объектом приведены в таблице 2.4.

Таблица 2.4 – Виды разрешенного использования земельных участков, на которых размещается проектируемый объект.

Условный номер образуемого участка	Кадастровый номер исходного земельного участка	Вид разрешенного использования по ЕГРН	Вид разрешенного использования образуемого земельного участка
:4281:3У1	83:00:080002:4281	Для ведения оленеводства	Для ведения оленеводства
:4281:3У2	83:00:080002:4281	Для ведения оленеводства	Для ведения оленеводства
:4281:3У3	83:00:080002:4281	Для ведения оленеводства	Для ведения оленеводства
:4281:3У4	83:00:080002:4281	Для ведения оленеводства	Для ведения оленеводства
:4281:3У5	83:00:080002:4281	Для ведения оленеводства	Для ведения оленеводства
:4281:3У6	83:00:080002:4281	Для ведения оленеводства	Для ведения оленеводства
:4281:3У7	83:00:080002:4281	Для ведения оленеводства	Для ведения оленеводства
:4281:3У8	83:00:080002:4281	Для ведения оленеводства	Для ведения оленеводства
:4281:3У9	83:00:080002:4281	Для ведения оленеводства	Для ведения оленеводства
:4281:3У10	83:00:080002:4281	Для ведения оленеводства	Для ведения оленеводства

02-02-2НИПИ-2022-ПМТЗ

Лист

14

Взам. инв. №

Подл. и дата

Инв. № подл.

Изм. Кол.уч Лист №док. Подпись Дата

-	83:00:080002:2153	под строительство коридора коммуникаций от района скважины № 24 до ДНС-5 "Харьяга" (межпромысловый нефтепровод, две ВЛ-6 кВ) Ошского нефтяного месторождения	-
-	83:00:080002:2155	под узел береговой задвижки ПК 51+45 на Ошском месторождении	-
-	83:00:080002:2154	под строительство коридора коммуникаций от района скважины №24 до ДНС-5 «Харьяга» (межпромысловый нефтепровод, две ВЛ-6 кВ) Ошского нефтяного месторождения	-
-	83:00:080002:2156	под узел береговой задвижки ПК 59+61,5 на Ошском месторождении	-

Взам. инв. №

Подл. и дата

Инв. № подл.

Изм.	Кол.уч	Лист	№док.	Подпись	Дата

02-02-2НИПИ-2022-ПМТЗ

Лист

15