



РУСХИМ

ЭКО
СИНТЕЗ

Общество с ограниченной ответственностью
«РУСХИМ ГАЗ»

**ДОКУМЕНТАЦИЯ ПО ПЛАНИРОВКЕ ТЕРРИТОРИИ
ОБЪЕКТА «ГАЗОПРОВОД ТОПЛИВНОГО ГАЗА С УЗЛОМ
РЕДУЦИРОВАНИЯ ОТ УКПГ ВАСИЛКОВСКОГО ГКМ ДО
ОБЪЕКТОВ ГАЗОХИМИЧЕСКОГО КОМПЛЕКСА В
НЕНЕЦКОМ АВТОНОМНОМ ОКРУГЕ»**

**ПРОЕКТ ПЛАНИРОВКИ ТЕРРИТОРИИ
ОСНОВНАЯ ЧАСТЬ**

ГРАФИЧЕСКАЯ ЧАСТЬ

ТОМ 1



РУСХИМ

ЭКО
СИНТЕЗ

Общество с ограниченной ответственностью
«РУСХИМ ГАЗ»

**ДОКУМЕНТАЦИЯ ПО ПЛАНИРОВКЕ ТЕРРИТОРИИ
ОБЪЕКТА «ГАЗОПРОВОД ТОПЛИВНОГО ГАЗА С УЗЛОМ
РЕДУЦИРОВАНИЯ ОТ УКПГ ВАСИЛКОВСКОГО ГКМ ДО
ОБЪЕКТОВ ГАЗОХИМИЧЕСКОГО КОМПЛЕКСА В
НЕНЕЦКОМ АВТОНОМНОМ ОКРУГЕ»**

ПРОЕКТ ПЛАНИРОВКИ ТЕРРИТОРИИ
ОСНОВНАЯ ЧАСТЬ

ГРАФИЧЕСКАЯ ЧАСТЬ
ТОМ 1

Директор по
проектированию



Н.В. Монахов

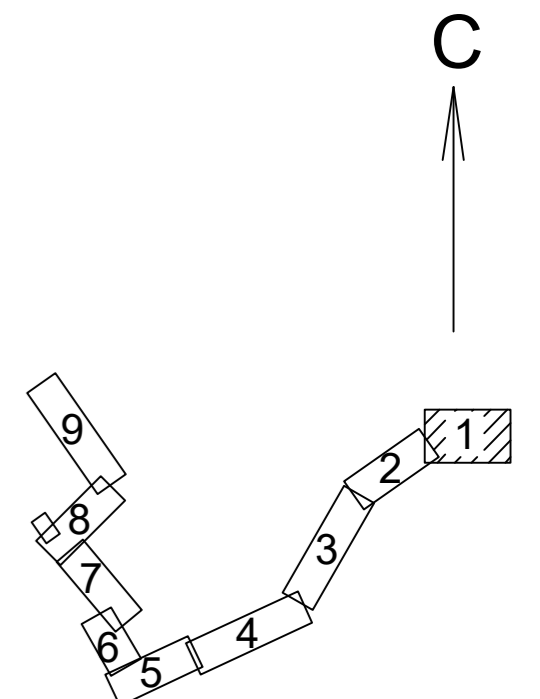
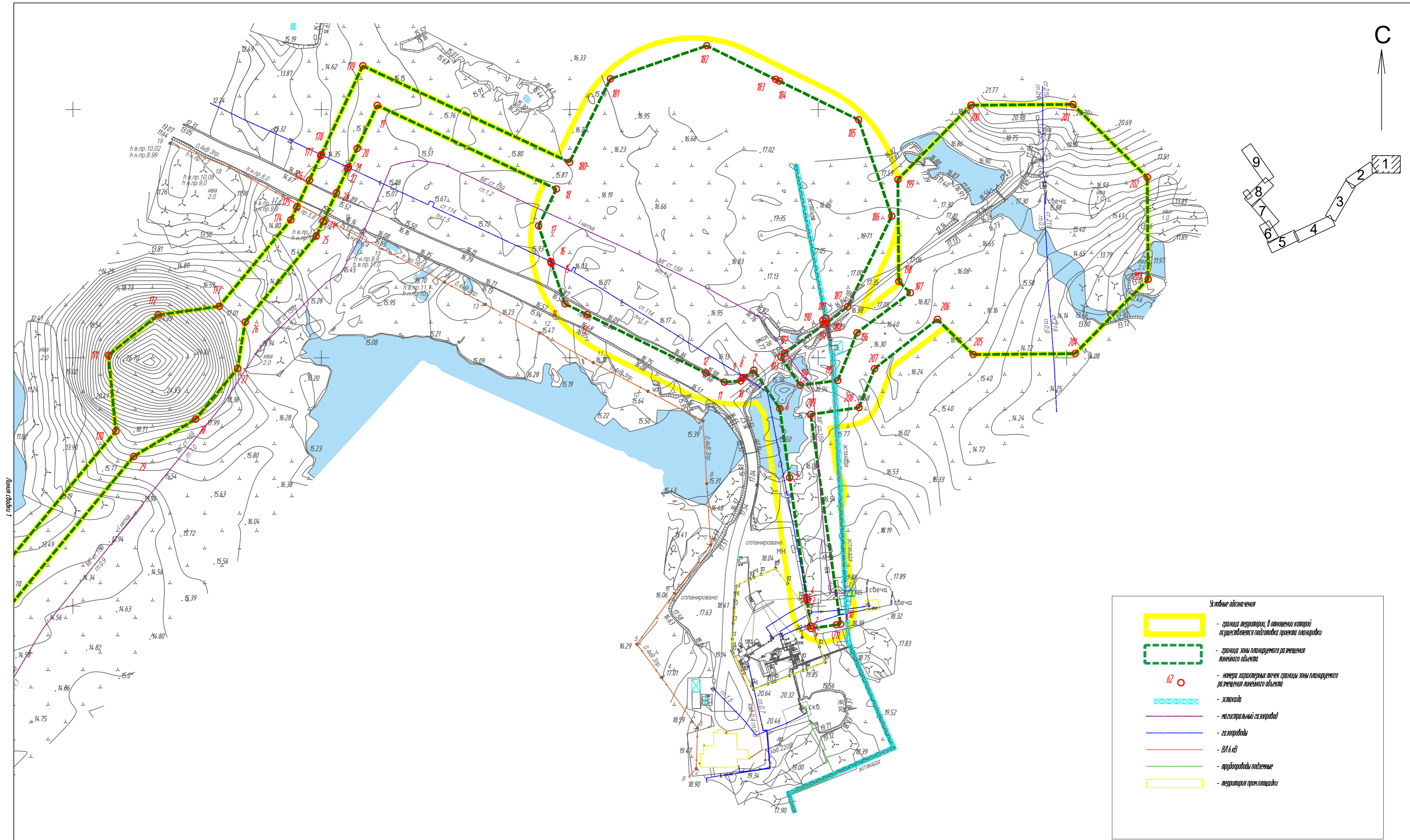
г. Москва
2023 год

СОСТАВ ДОКУМЕНТАЦИИ ПО ПЛАНИРОВКЕ ТЕРРИТОРИИ

| № тома | Наименование |
|--|--|
| Основная часть (утверждаемая) | |
| 1 | Проект планировки территории. Графическая часть |
| 2 | Положение о размещении линейного объекта |
| Материалы по обоснованию (обосновывающая часть) | |
| 3 | Материалы по обоснованию проекта планировки территории. Графическая часть |
| 4 | Материалы по обоснованию проекта планировки территории. Пояснительная записка |

**СОСТАВ ГРАФИЧЕСКОЙ ЧАСТИ
ПРОЕКТА ПЛАНИРОВКИ ТЕРРИТОРИИ**

| № п/п | Наименование | Масштаб |
|---|---|----------------|
| Основная часть (утверждаемая) | | |
| <i>Том 1. Проект планировки территории. Графическая часть</i> | | |
| 1 | Чертеж красных линий, границ зон планируемого размещения линейных объектов, границ зон планируемого размещения линейных объектов, подлежащих реконструкции в связи с изменением их местоположения | 1:2000 |
| Материалы по обоснованию (обосновывающая часть) | | |
| <i>Том 3. Материалы по обоснованию проекта планировки территории. Графическая часть</i> | | |
| 1 | Схема расположения элементов планировочной структуры | 1:25000 |
| 2 | Схема использования территории в период подготовки проекта планировки территории | 1:2000 |
| 3 | Схема границ зон с особыми условиями использования территорий, особо охраняемых природных территорий, лесничеств | 1:2000 |
| 4 | Схема границ территорий, подверженных риску возникновения чрезвычайных ситуаций природного и техногенного характера | 1:2000 |
| 5 | Схема конструктивных и планировочных решений | 1:2000 |



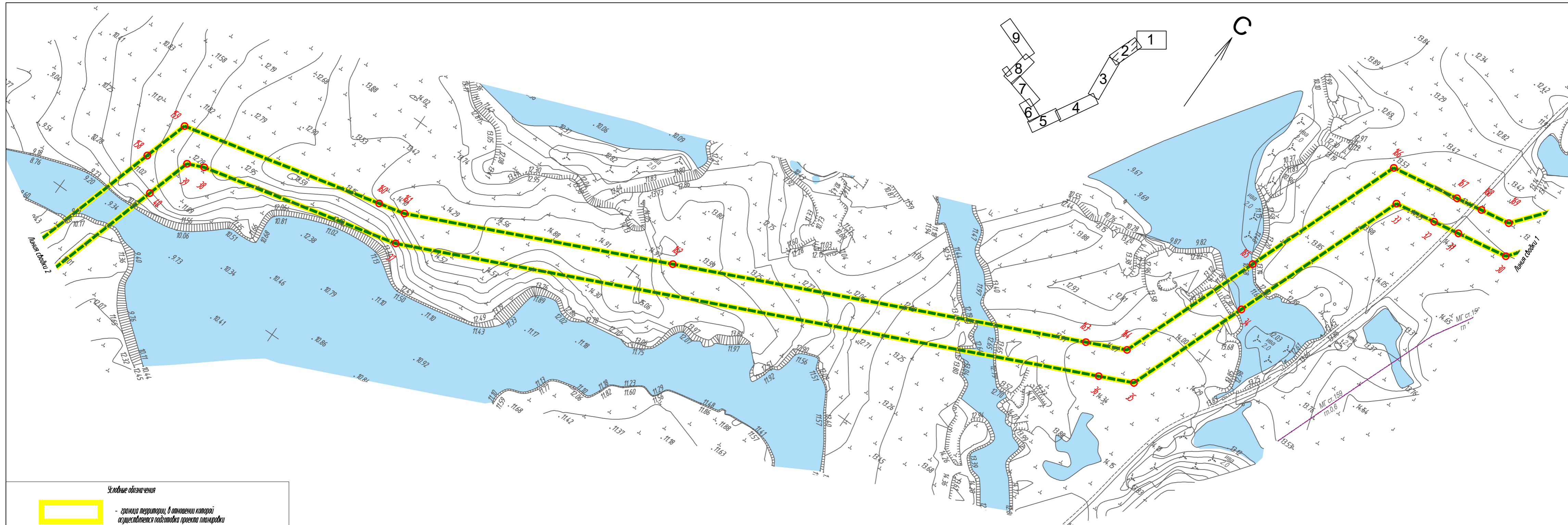
Условные обозначения

- граница территории, в отношении которой осуществляется подготовка проекта планировки
- граница зоны планировочного размещения линейного объекта
- 62 - номера характерных точек границы зоны планировочного размещения линейного объекта
- эстакады
- магистральный газопровод
- газопроводы
- ВЛ 6 кВ
- трубопроводы подземные
- территория промплощадки

Примечание:

- Существующие, отменяемые, устанавливаемые красные линии не отображены, ввиду их отсутствия
- Перечень координат характерных точек устанавливаемых красных линий не представлен, ввиду отсутствия указанных линий
- Линейные объекты, подлежащие реконструкции в связи с изменением их местоположения, отсутствуют.

| | | | | |
|--|----------|------|--------|--------------|
| FGP-RHG-DPT-0000000-PPT-00001-Г.1 | | | | |
| Документация по планировке территории объекта «Газопровод топливного газа с узлом редуцирования от УКПГ Василковского ГКМ до объектов Газохимического комплекса в Ненецком автономном округе» | | | | |
| Изм. | Колуч. | Лист | Ведок. | Подп. |
| Разработал | Детцель | | | 02.23 |
| Проверил | Киселева | | | 02.23 |
| Проект планировки территории | | | Стадия | Лист |
| Основная часть | | | | |
| Графическая часть | | | | 9 |
| Чертёж красных линий, границ зон планировочного размещения линейных объектов, подлежащих реконструкции в связи с изменением их местоположения М 1:2000 | | | | 000 "РХ ГАЗ" |
| Формат А2 | | | | |



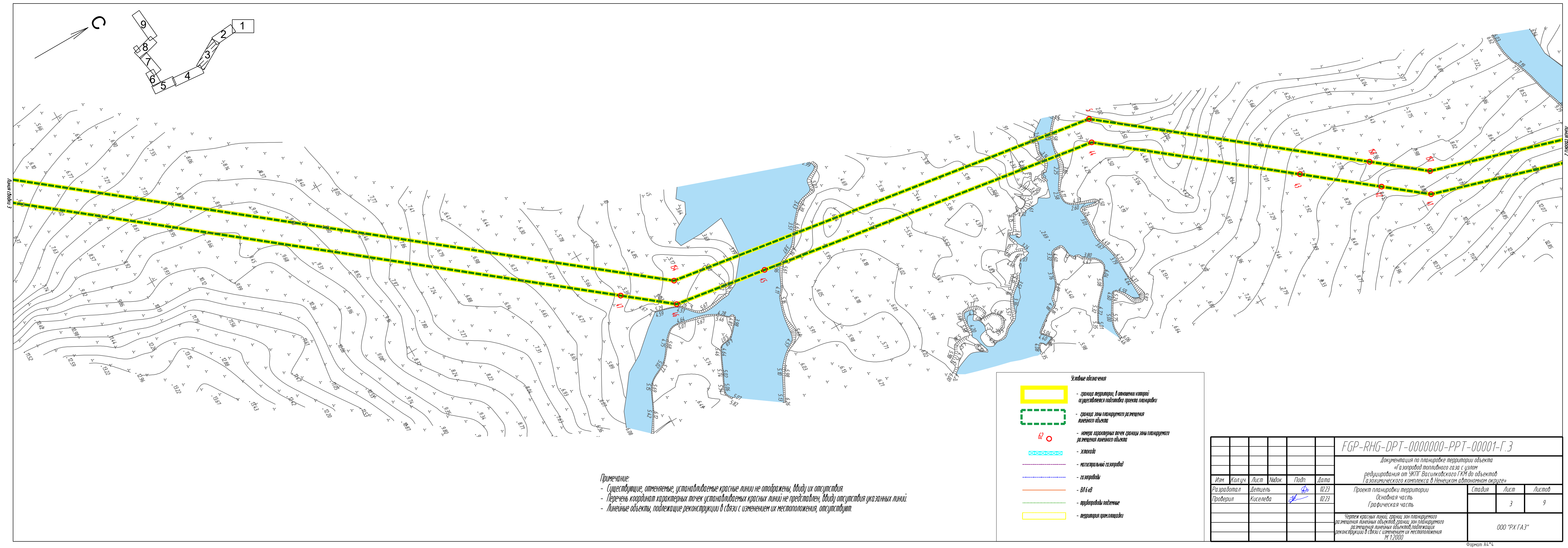
Условные обозначения

- границы территории, в отношении которой осуществляется подготовка проекта планировки
- границы зоны планируемого размещения линейного объекта
- 62 - номера характерных точек границы зоны планируемого размещения линейного объекта
- ж/т/када
- магистральный газопровод
- газопроводы
- ВЛ 6 кв
- трубопроводы подземные
- территория прилегающей

Примечание:

- Существующие, отменяемые, устанавливаемые красные линии не отображены, ввиду их отсутствия.
- Перечень координат характерных точек устанавливаемых красных линий не представлен, ввиду отсутствия указанных линий.
- Линейные объекты, подлежащие реконструкции в связи с изменением их местоположения, отсутствуют.

| | | | | | | | | | |
|------------|----------|------|---------|-----------|--|--|--------------|------|--------|
| | | | | | <i>FGP-RHG-DPT-0000000-PPT-00001-Г.2</i> | | | | |
| | | | | | Документация по планировке территории объекта «Газопровод топливного газа с узлом редуцирования от УКПГ Василковского ГКМ до объектов Газохимического комплекса в Ненецком автономном округе» | | | | |
| Изм. | Кол.уч. | Лист | Над.ок. | Подп. | Дата | Проект планировки территории Основная часть Графическая часть | Стадия | Лист | Листов |
| | | | | | | | | | 2 |
| Разработал | Детцель | | | <i>ДВ</i> | 02.23 | Чертеж красных линий, границ зон планируемого размещения линейных объектов, границ зон планируемого размещения линейных объектов, подлежащих реконструкции в связи с изменением их местоположения М 1:2000 | ООО «РХ ГАЗ» | | |
| Проверил | Киселева | | | <i>Ж</i> | 02.23 | | | | |

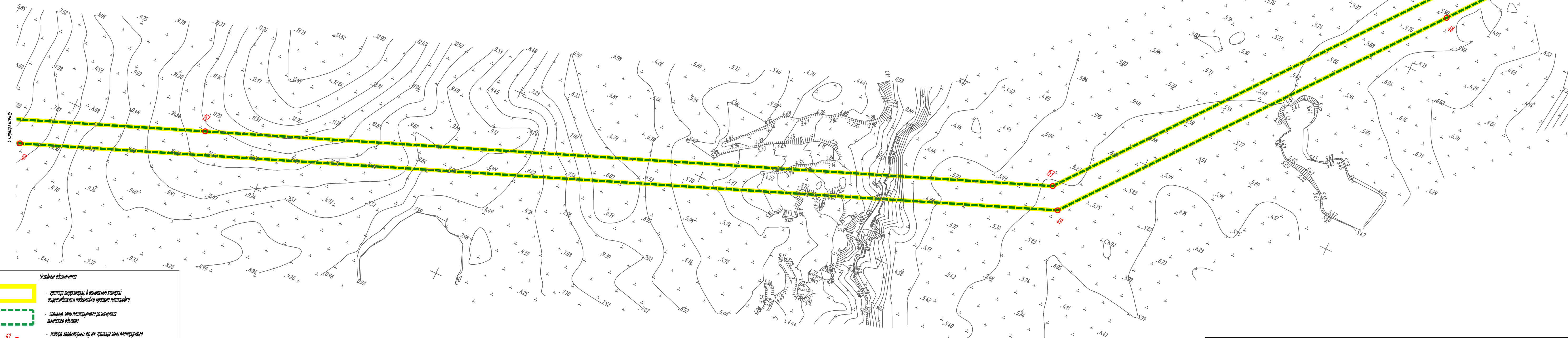
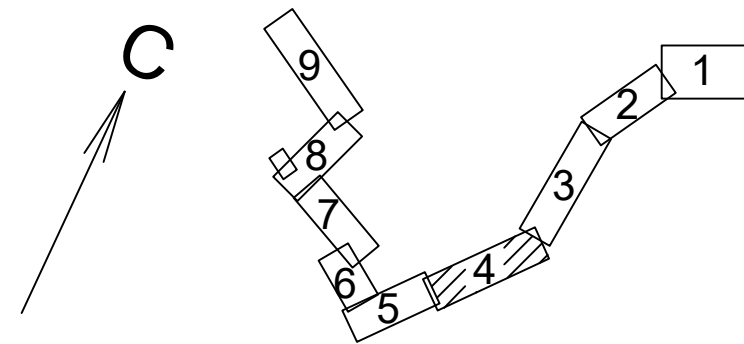


Примечание:
 - Существующие, отменяемые, устанавливаемые красные линии не отображены, ввиду их отсутствия.
 - Перечень координат характерных точек устанавливаемых красных линий не представлен, ввиду отсутствия указанных линий.
 - Линейные объекты, подлежащие реконструкции в связи с изменением их местоположения, отсутствуют.

Условные обозначения

- граница территории, в отношении которой осуществляется подготовка проекта планировки
- граница зоны планируемого размещения линейного объекта
- номера характерных точек границы зоны планируемого размещения линейного объекта
- эстакада
- магистральный газопровод
- газопроводы
- ВЛ 6 кв
- трубопроводы подземные
- территория пром.площадки

| | | | | | | | | | |
|------------|----------|------|--------|-------|-------|---|--------|------|--------|
| | | | | | | FGP-RHG-DPT-0000000-PPT-00001-Г.3 | | | |
| | | | | | | Документация по планировке территории объекта «Газопровод топливного газа с узлом рециркуляции от УКПГ Василковского ГКМ до объектов Газохимического комплекса в Ненецком автономном округе» | | | |
| Изм. | Кол.уч. | Лист | Надос. | Подп. | Дата | Проект планировки территории Основная часть Графическая часть | Стадия | Лист | Листов |
| Разработал | Детцель | | | | 02.23 | | | 3 | 9 |
| Проверил | Киселева | | | | 02.23 | | | | |
| | | | | | | Чертеж красных линий, границ зон планируемого размещения линейных объектов, границ зон планируемого размещения линейных объектов, подлежащих реконструкции в связи с изменением их местоположения М 1:2000 | | | |
| | | | | | | 000 "РХГАЗ" | | | |



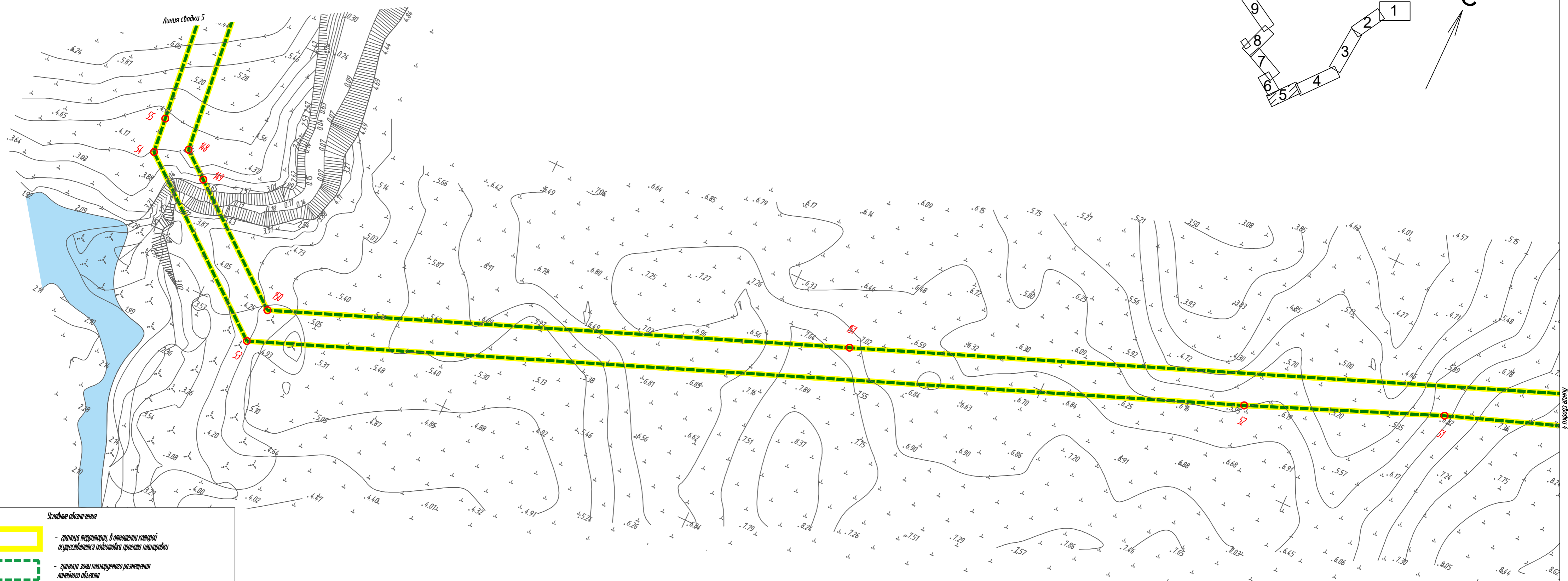
Ключевые обозначения










- граница территории, в отношении которой осуществляется подготовка проекта планировки
- граница зоны планируемого размещения линейного объекта
- номера характерных точек границы зоны планируемого размещения линейного объекта
- эстакада
- магистральный газопровод
- газопроводы
- ВЛ 6 кВ
- трубопроводы подземные
- территория промплощадки

Примечание:
 - Существующие, отменяемые, устанавливаемые красные линии не отображены, ввиду их отсутствия.
 - Перечень координат характерных точек устанавливаемых красных линий не представлен, ввиду отсутствия указанных линий.
 - Линейные объекты, подлежащие реконструкции в связи с изменением их местоположения, отсутствуют.

| | | | | | |
|--|----------|------|-------|--------|-------|
| FGP-RHG-DPT-0000000-PPT-00001-F.4 | | | | | |
| Документация по планировке территории объекта «Газопровод топливного газа с узлом редуцирования от УКПГ Василковского ГКМ до объектов Газохимического комплекса в Ненецком автономном округе» | | | | | |
| Изм. | Кол.уч. | Лист | Надк. | Подп. | Дата |
| Разработал | Детель | | | | 02.23 |
| Проверил | Киселева | | | | 02.23 |
| Проект планировки территории Основная часть Графическая часть | | | | Стадия | Лист |
| | | | | | 4 |
| | | | | | 9 |
| 000 "РХГАЗ" | | | | | |
| Формат А4*4 | | | | | |

Чертеж красных линий, границ зон планируемого размещения линейных объектов, границ зон планируемого размещения линейных объектов, подлежащих реконструкции в связи с изменением их местоположения
 М 1:2000

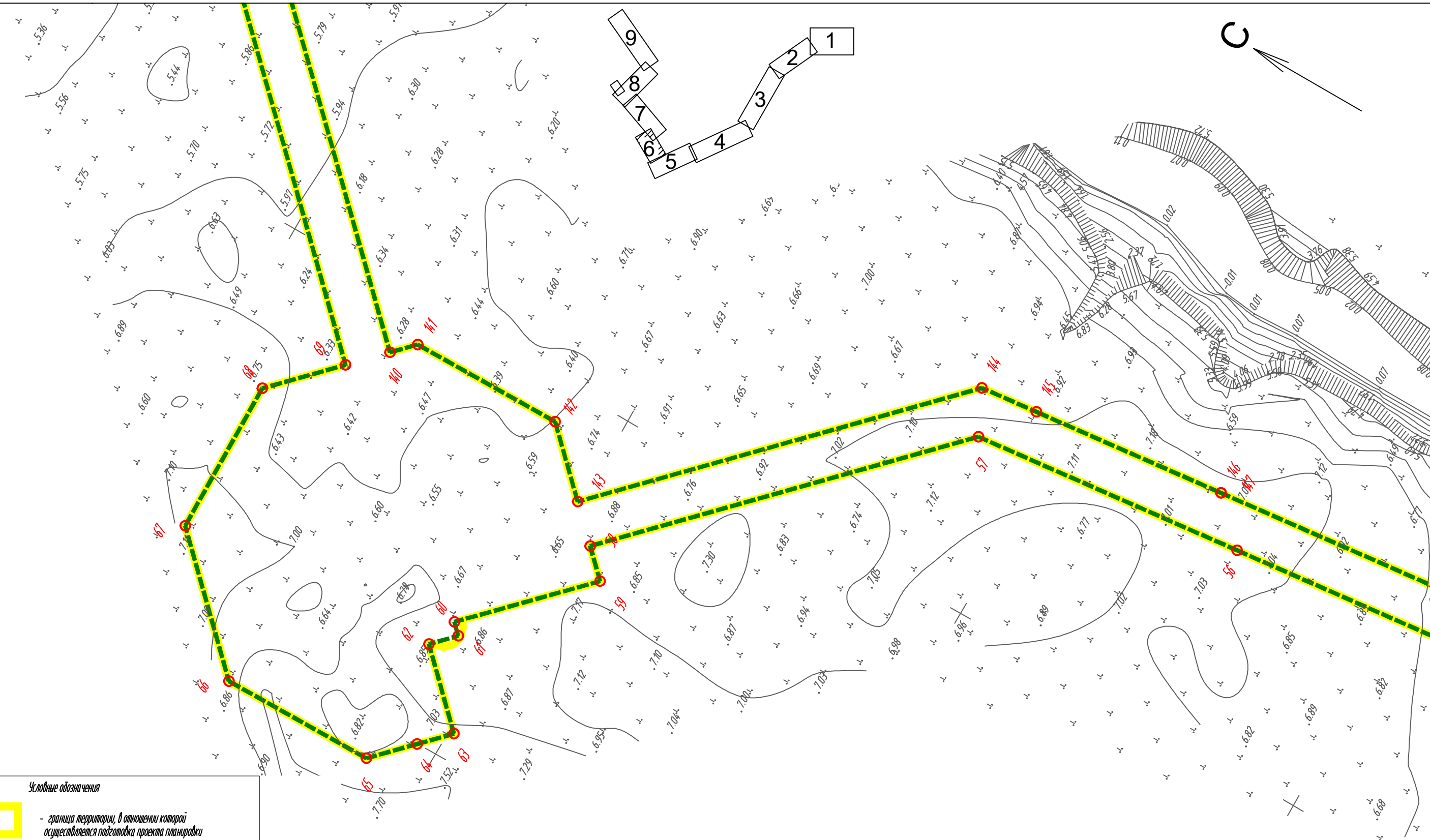
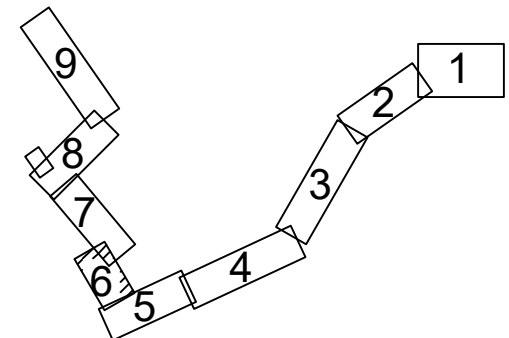



- Условные обозначения**
-  - граница территории, в отношении которой осуществляется подготовка проекта планировки
 -  - граница зоны планируемого размещения линейного объекта
 -  - номера характерных точек границы зоны планируемого размещения линейного объекта
 -  - эстакада
 -  - магистральный газопровод
 -  - газопроводы
 -  - ВЛ 6 кВ
 -  - трубопроводы подземные
 -  - территория промплощадки










Примечание:

- Существующие, отменяемые, устанавливаемые красные линии не отображены, ввиду их отсутствия.
- Перечень координат характерных точек устанавливаемых красных линий не представлен, ввиду отсутствия указанных линий.
- Линейные объекты, подлежащие реконструкции в связи с изменением их местоположения, отсутствуют.

| | | | | | |
|--|----------|------|-------|---|-------|
| FGP-RHG-DPT-0000000-PPT-00001-Г.5 | | | | | |
| Документация по планировке территории объекта «Газопровод топливного газа с узлом редуцирования от УКПГ Василковского ГКМ до объектов Газохимического комплекса в Ненецком автономном округе» | | | | | |
| Изм. | Кол.уч. | Лист | Надк. | Подп. | Дата |
| Разработал | Детцель | | |  | 02.23 |
| Проверил | Киселева | | |  | 02.23 |
| Проект планировки территории Основная часть Графическая часть | | | | Стадия | Лист |
| | | | | | 5 |
| Чертеж красных линий, границ зон планируемого размещения линейных объектов, границ зон планируемого размещения линейных объектов, подлежащих реконструкции в связи с изменением их местоположения М 1:2000 | | | | 000 "РХГАЗ" | |



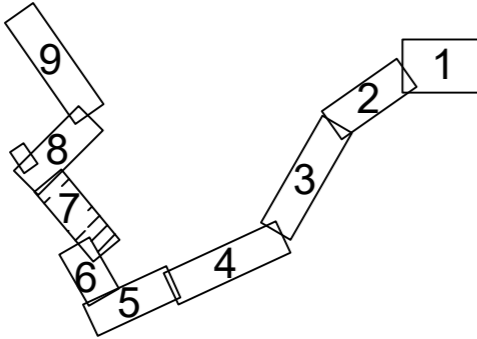
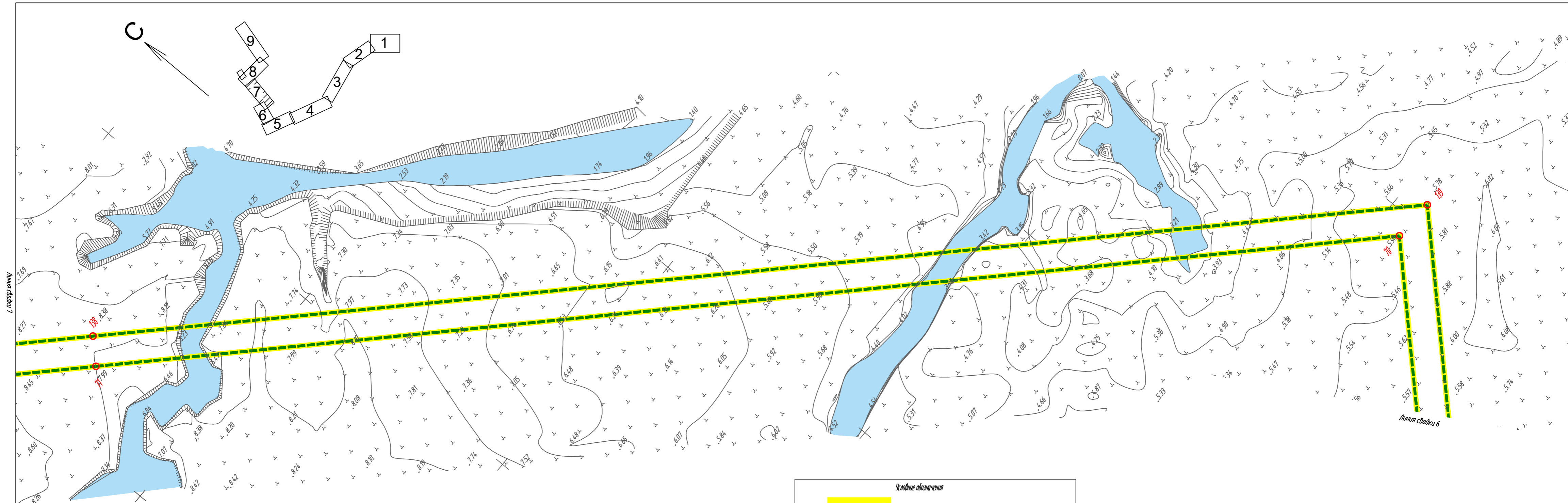
Условные обозначения

-  - граница территории, в отношении которой осуществляется подготовка проекта планировки
-  - граница зоны планируемого размещения линейного объекта
-  - номера характерных точек границы зоны планируемого размещения линейного объекта
-  - эстакада
-  - магистральный газопровод
-  - газопроводы
-  - ВЛ 6 кВ
-  - трубопроводы подземные
-  - территория промплощадки

Примечание:

- Существующие, отменяемые, устанавливаемые красные линии не отображены, ввиду их отсутствия.
- Перечень координат характерных точек устанавливаемых красных линий не представлен, ввиду отсутствия указанных линий.
- Линейные объекты, подлежащие реконструкции в связи с изменением их местоположения, отсутствуют.

| | | | | | |
|--|----------|------|-------|-------|--------------------------|
| FGP-RHG-DPT-0000000-PPT-00001-Г.6 | | | | | |
| Документация по планировке территории объекта «Газопровод топливного газа с узлом редуцирования от УКПГ Василковского ГКМ до объектов Газохимического комплекса в Ненецком автономном округе» | | | | | |
| Изм. | Кол.уч. | Лист | Надк. | Подп. | Дата |
| Разработал | Детцель | | | Дв | 02.23 |
| Проверил | Киселева | | | Ж | 02.23 |
| Проект планировки территории Основная часть Графическая часть | | | | | Стадия Лист Листов |
| | | | | | 6 9 |
| Чертеж красных линий, границ зон планируемого размещения линейных объектов, границ зон планируемого размещения линейных объектов, подлежащих реконструкции в связи с изменением их местоположения М 1:2000 | | | | | ООО «РХ ГАЗ» |



Линия свободки 7

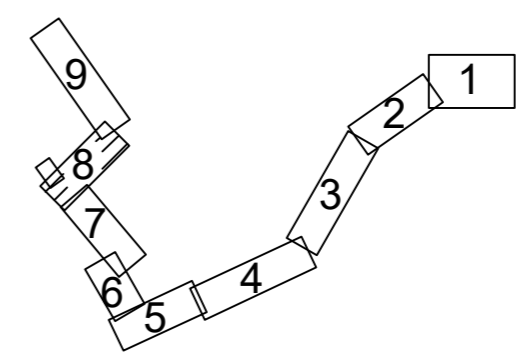
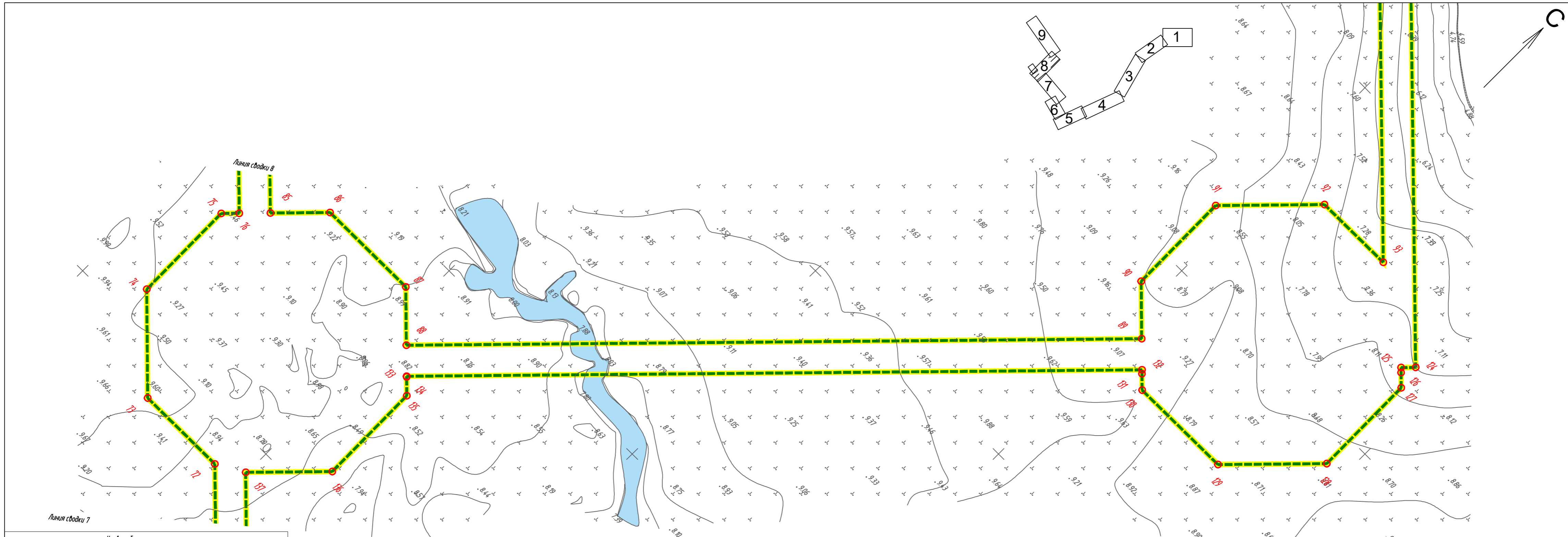
Линия свободки 6

Примечание:
 - Существующие, отменяемые, устанавливаемые красные линии не отображены, ввиду их отсутствия.
 - Перечень координат характерных точек устанавливаемых красных линий не представлен, ввиду отсутствия указанных линий.
 - Линейные объекты, подлежащие реконструкции в связи с изменением их местоположения, отсутствуют.

Условные обозначения

- граница территории, в отношении которой осуществляется подготовка проекта планировки
- граница зоны планируемого размещения линейного объекта
- номера характерных точек границы зоны планируемого размещения линейного объекта
- эстакады
- магистральные газопроводы
- газопроводы
- ВЛ 6 кВ
- трубопроводы подземные
- территория промплощадки

| | | | | | | | | | |
|------------|----------|------|-------|-------|-------|--|--------|------|--------|
| | | | | | | FGP-RHG-DPT-0000000-PPT-00001-Г.7 | | | |
| | | | | | | Документация по планировке территории объекта «Газопровод топливного газа с узлом редуцирования от УКПГ Василковского ГКМ до объектов Газохимического комплекса в Ненецком автономном округе» | | | |
| Изм. | Кол.уч. | Лист | Надк. | Подп. | Дата | Проект планировки территории Основная часть Графическая часть | Стадия | Лист | Листов |
| Разработал | Детцель | | | | 02.23 | | | 7 | 9 |
| Проверил | Киселева | | | | 02.23 | | | | |
| | | | | | | Чертеж красных линий, границ зон планируемого размещения линейных объектов, границ зон планируемого размещения линейных объектов, подлежащих реконструкции в связи с изменением их местоположения М 1:2000 | | | |
| | | | | | | ООО "РХ ГАЗ" | | | |

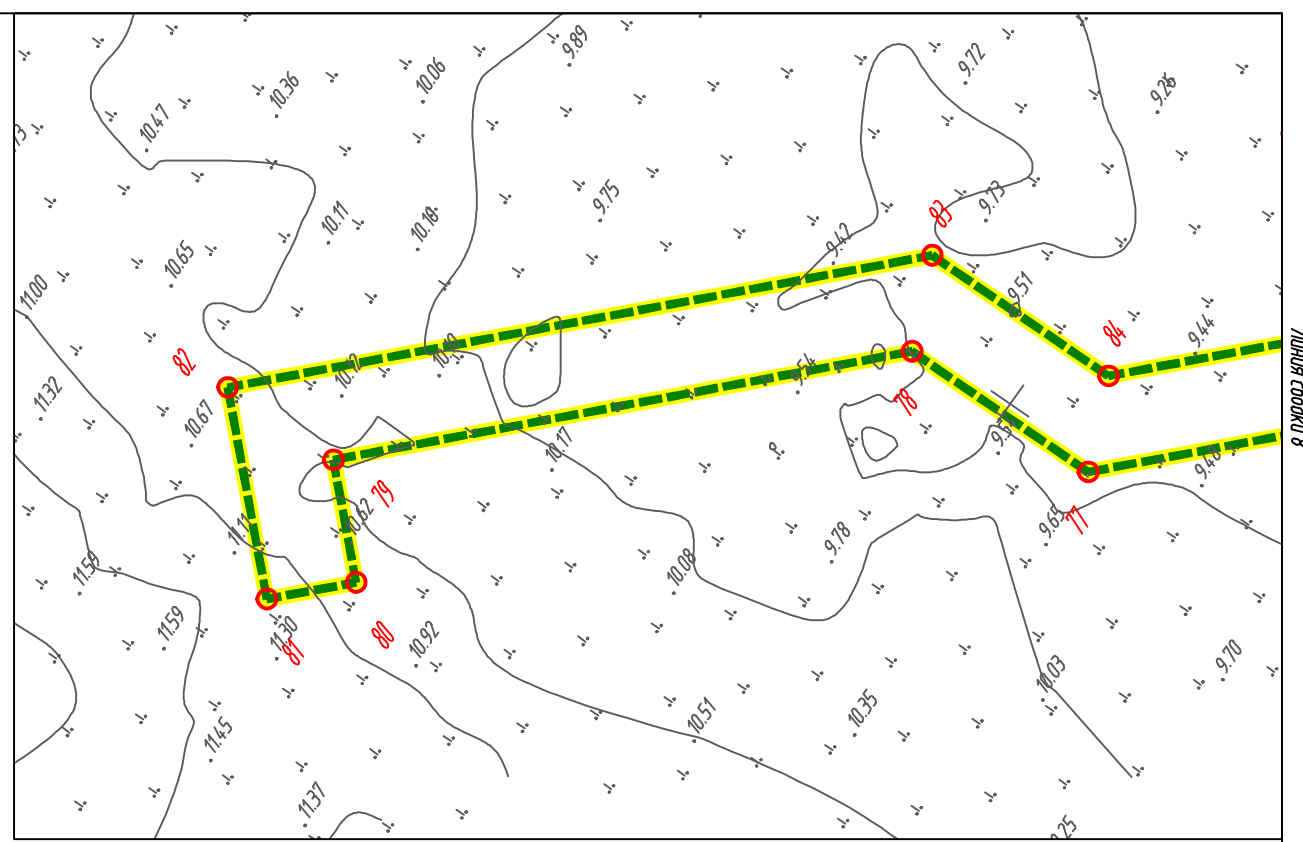
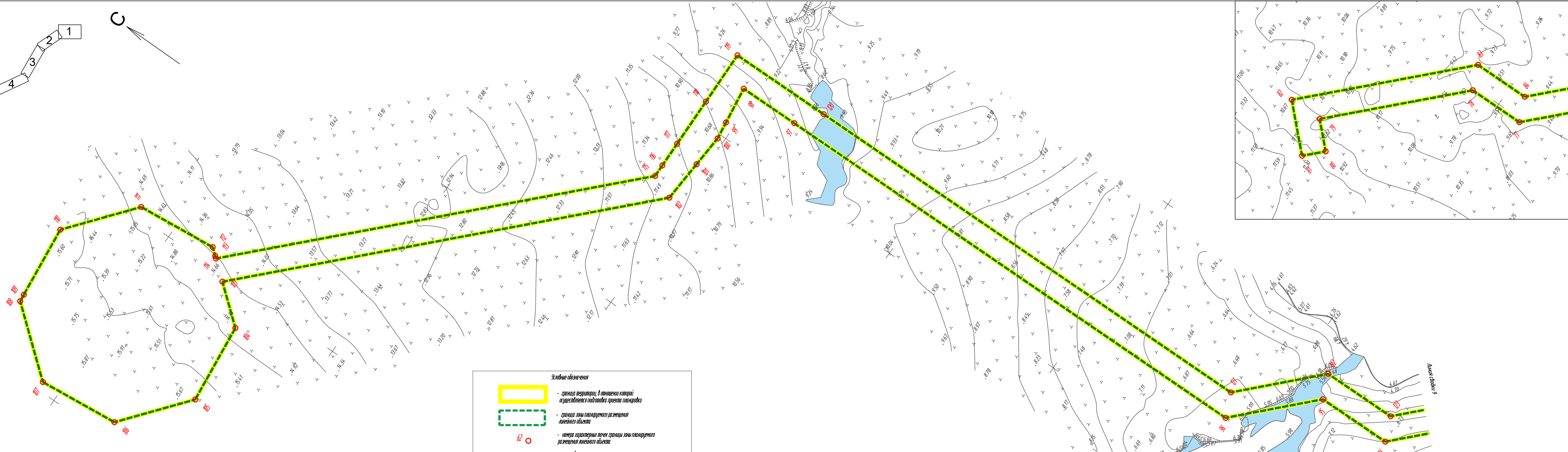
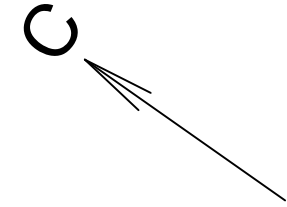
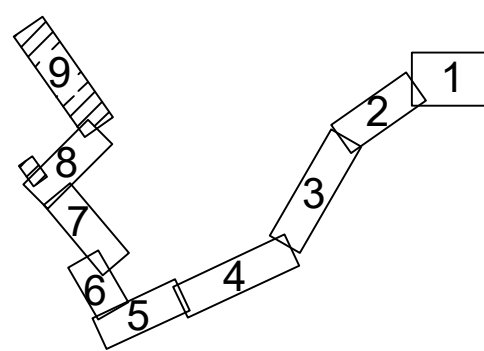


- Условные обозначения**
- граница территории, в отношении которой осуществляется подготовка проекта планировки
 - граница зоны планируемого размещения линейного объекта
 - номера характерных точек границы зоны планируемого размещения линейного объекта
 - эстакады
 - магистральный газопровод
 - газопроводы
 - ВЛ 6 кВ
 - трубопроводы подземные
 - территория пром. площадки

Примечание:

- Существующие, отменяемые, устанавливаемые красные линии не отображены, ввиду их отсутствия.
- Перечень координат характерных точек устанавливаемых красных линий не представлен, ввиду отсутствия указанных линий.
- Линейные объекты, подлежащие реконструкции в связи с изменением их местоположения, отсутствуют.

| | | | | | | | | | | |
|------|--------|------|--------|-------|--|---|--------|-------------|--------|---|
| | | | | | FGP-RHG-DPT-0000000-PPT-00001-Г.8 | | | | | |
| | | | | | Документация по планировке территории объекта «Газопровод топливного газа с узлом редуцирования от УКПГ Василковского ГКМ до объектов Газохимического комплекса в Ненецком автономном округе» | | | | | |
| Изм. | Колуч. | Лист | Надок. | Подп. | Дата | Проект планировки территории Основная часть Графическая часть | Стадия | Лист | Листов | |
| | | | | | | | | | 8 | 9 |
| | | | | | Чертеж красных линий, границ зон планируемого размещения линейных объектов, границ зон планируемого размещения линейных объектов, подлежащих реконструкции в связи с изменением их местоположения М 1:2000 | | | ООО "РХГАЗ" | | |



Условные обозначения

| | |
|--|--|
| | - граница территории, в отношении которой осуществляется подготовка проекта планировки |
| | - граница зоны планируемого размещения линейного объекта |
| | - номера характерных точек границы зоны планируемого размещения линейного объекта |
| | - эстакады |
| | - магистральный газопровод |
| | - газопроводы |
| | - ВЛ 6 кВ |
| | - трубопроводы подземные |
| | - территория прокладки |

Примечание:
 - Существующие, отменяемые, устанавливаемые красные линии не отображены, ввиду их отсутствия.
 - Перечень координат характерных точек устанавливаемых красных линий не представлен, ввиду отсутствия указанных линий.
 - Линейные объекты, подлежащие реконструкции в связи с изменением их местоположения, отсутствуют.

| | | | | | |
|--|----------|------|--------|-------|--------|
| FGP-RHG-DPT-0000000-PPT-00001-Г.9 | | | | | |
| Документация по планировке территории объекта «Газопровод топливного газа с узлом рециркуляции от УКПГ Василковского ГТМ до объектов Газохимического комплекса в Ненецком автономном округе» | | | | | |
| Изм. | Кол.уч. | Лист | Надк. | Подп. | Дата |
| Разработал | Детель | | | | 02.23 |
| Проверил | Киселева | | | | 02.23 |
| Проект планировки территории Основная часть | | | Стадия | Лист | Листов |
| Чертеж красных линий, границ зон планируемого размещения линейных объектов, границ зон планируемого размещения линейных объектов, подлежащих реконструкции в связи с изменением их местоположения М 1:2000 | | | | 9 | 9 |
| 000 "РХГАЗ" | | | | | |