

PDF created with pdfFactory Pro trial version www.pdffactory.com

① - Здание магазина

- щебеночное покрытие

- ограждение территории

- пути перемещения инвалидов

Кадастровый номер земельного участка - 83:00:050022:90
Площадь участка - 1836м²
Площадь застройки - 14.4 м²

						04/2022-СПЗУ		
						склад с площадками хранения.		
Изм.	Кол.уч.	Лист	№ док.	Подп.	Дата			
							Стадия	Лист	Листов
							П	6	
Разработал					02.2022				
ГИП						Схема планировочной организации земельного участка	ООО "РСК НАО"		

С

Земельный участок с КН 83:00:060010:184

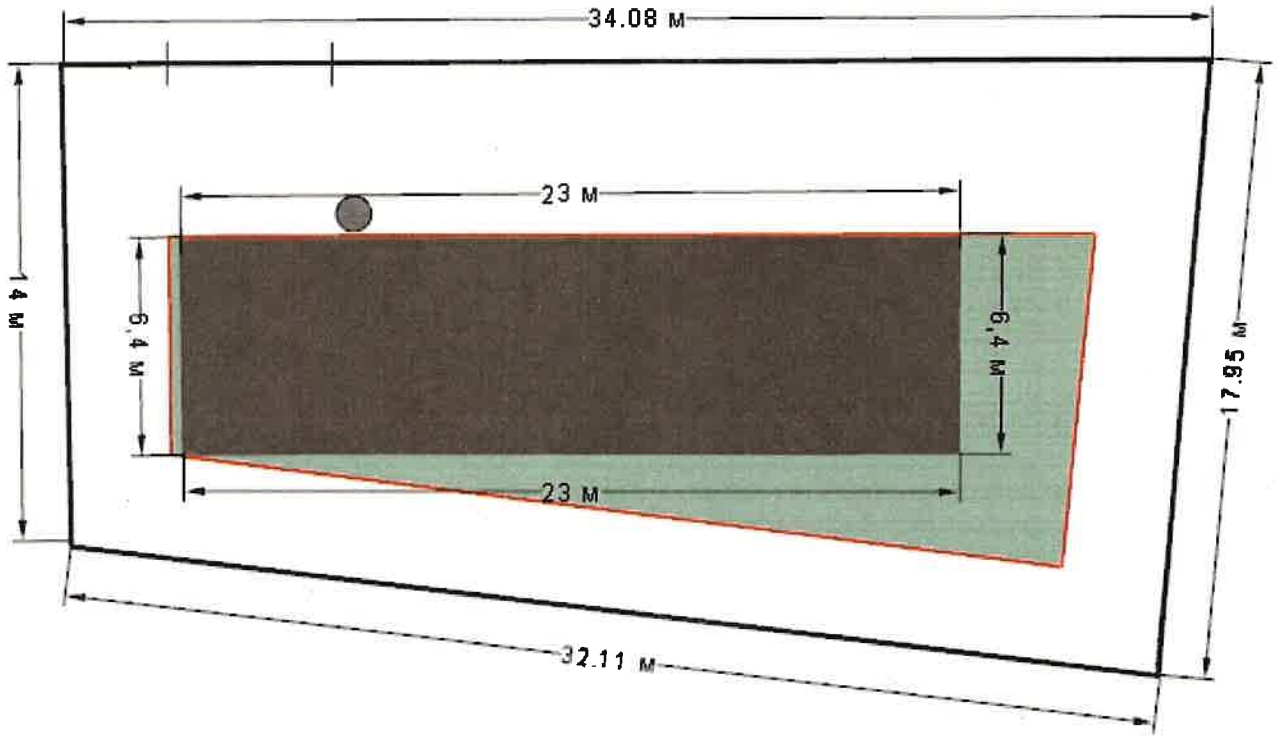

Условные обозначения:

– площадь застройки

– проектируемый дом

– септик

– граница допустимого размещения объектов капитального строительства

Площадь земельного участка – 526 кв. м.

Площадь застройки – 206 кв. м.

Изм.	Лист	№Документа	Подпись	Дата	Заказчик: Уваров С.А.			
Выполнил					Схема планировочной организации земельного участка по адресу: Ненецкий автономный округ р.п. Искателей, пер. Озерный	Стадия	Лист	Листов
Проверил							1	1

План дома

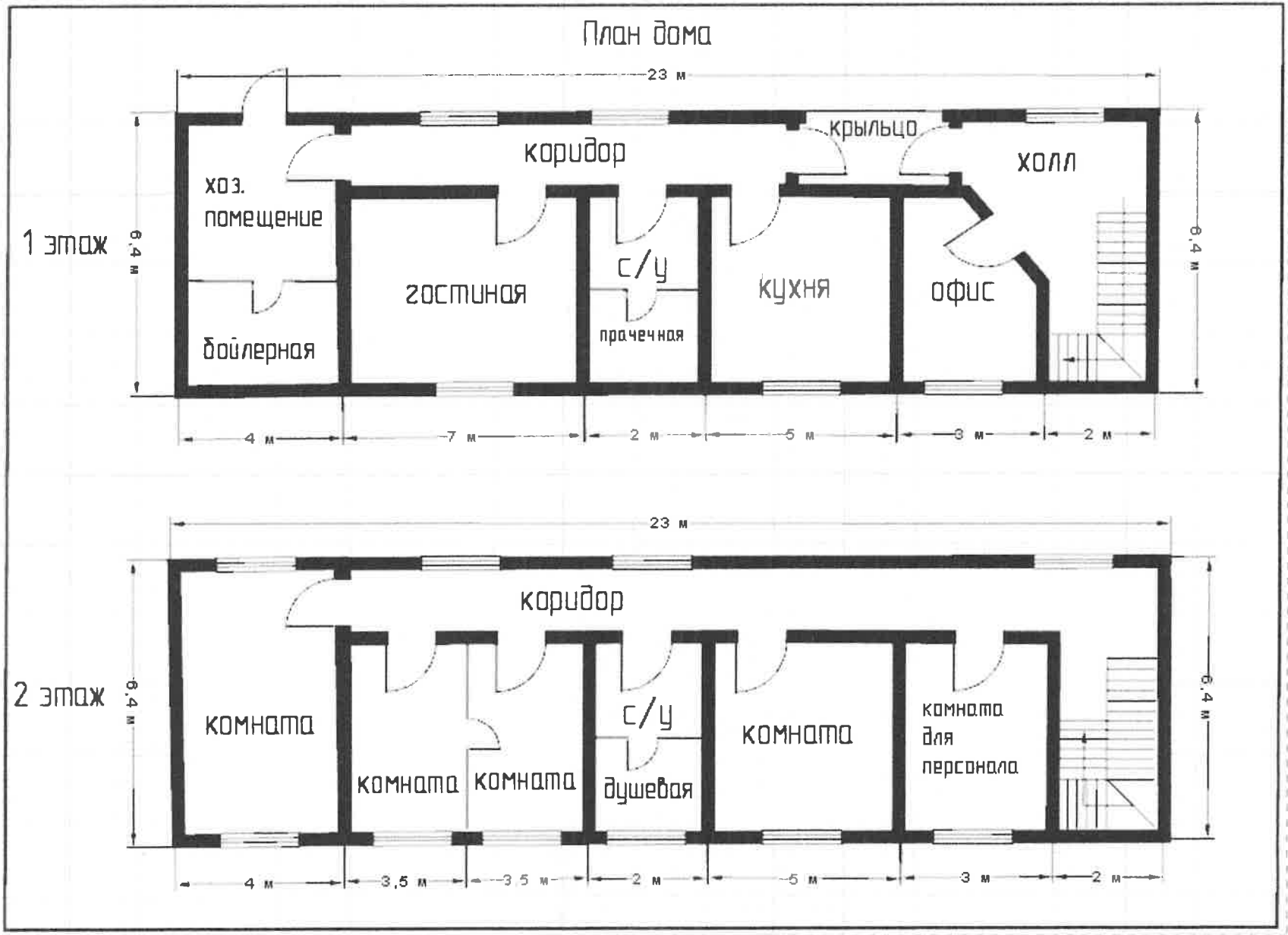
1 этаж
23 м
6,4 м
коридор
крыльцо
холл
хоз. помещение
бойлерная
гостиная
с/у
прачечная
кухня
офис
4 м
7 м
2 м
5 м
3 м
2 м
2 этаж
23 м
6,4 м
коридор
комната
комната
комната
с/у
душевая
комната
комната для персонала
4 м
3,5 м
3,5 м
2 м
5 м
3 м
2 м