



**Департамент строительства, жилищно-коммунального
хозяйства, энергетики и транспорта
Ненецкого автономного округа**

РАСПОРЯЖЕНИЕ

от 3.12.2021 г. № 538-р
г. Нарьян-Мар

**О подготовке документации
по планировке территории**

Руководствуясь статьями 41, 43, 46 Градостроительного кодекса Российской Федерации, пунктом 11 статьи 5 закона Ненецкого автономного округа от 19.09.2014 № 95-оз «О перераспределении полномочий между органами местного самоуправления муниципальных образований Ненецкого автономного округа и органами государственной власти Ненецкого автономного округа», пунктом 5, подпунктом 4 пункта 23 Положения о Департаменте строительства, жилищно-коммунального хозяйства, энергетики и транспорта Ненецкого автономного округа (далее – Департамент), утвержденного постановлением Администрации Ненецкого автономного округа от 08.12.2014 № 474-п, поступившим заявлением вх. от 30.11.2021 № 508:

1. Заинтересованному лицу осуществить подготовку проекта внесения изменений в документацию по планировке территории МО «Городской округ «Город Нарьян-Мар», утвержденную распоряжением Департамента от 30.12.2016 № 658-р, в части внесения изменений в планировочный квартал № 308 проекта межевания территории в соответствии со схемой границ земельного участка, согласно Приложению 1 к настоящему распоряжению.

2. Утвердить техническое задание на подготовку документации по планировке территории, согласно Приложению 2 к настоящему распоряжению.

3. Документация по планировке территории, указанная в пункте 1 настоящего распоряжения, до её утверждения подлежит согласованию с Департаментом.

4. Настоящее распоряжение вступает в силу с момента подписания и подлежит опубликованию.

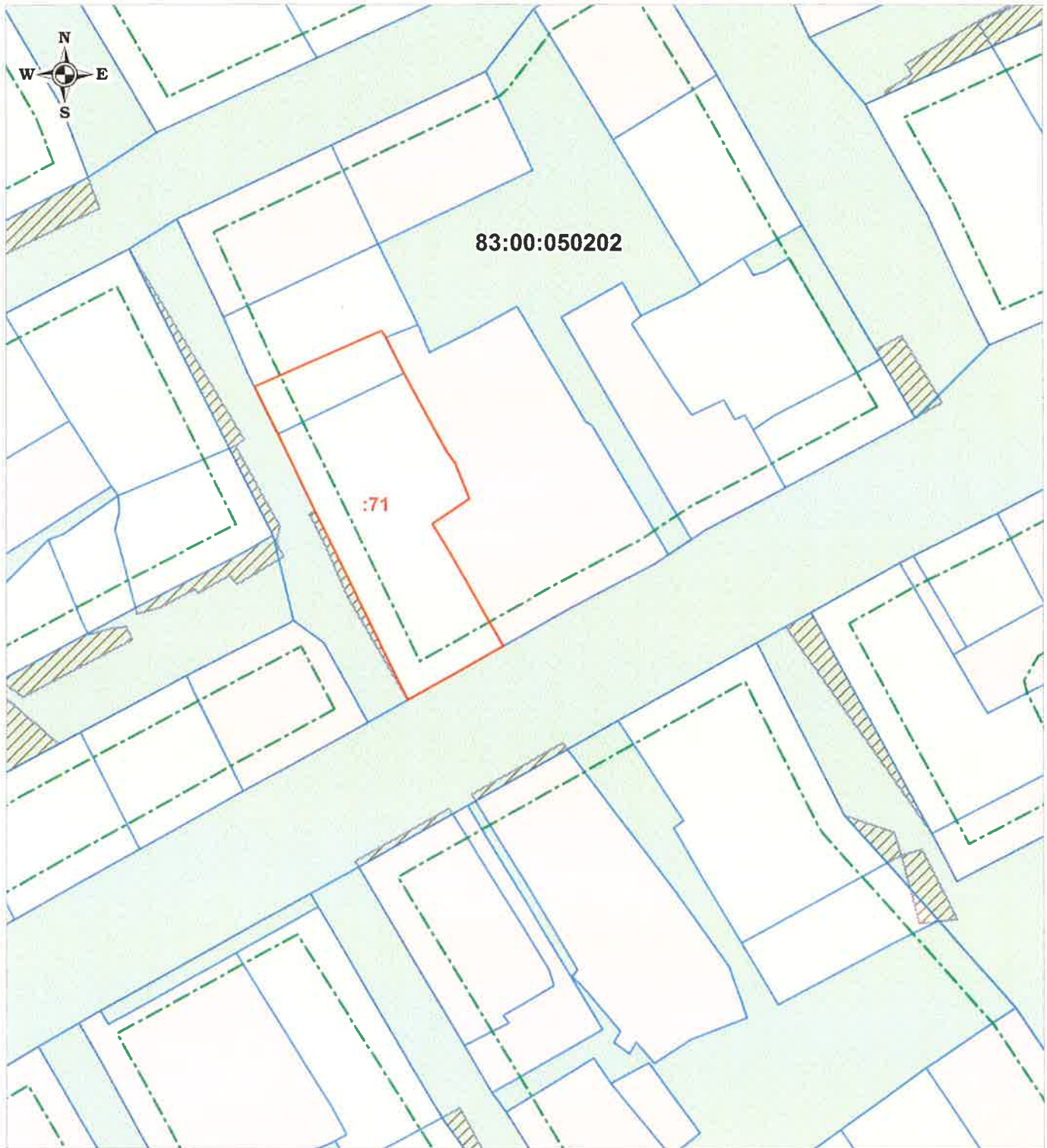
5. Контроль за исполнением настоящего распоряжения возложить на начальника управления строительства Департамента Фомина Михаила Николаевича.

Исполняющий обязанности
руководителя Департамента строительства,
жилищно-коммунального хозяйства,
энергетики и транспорта
Ненецкого автономного округа





М.Н. Фомин

**Схема границ изменяемой части проекта межевания территории
муниципального образования "Городской округ "Город Нарьян-Мар"
внесение изменений в планировочный квартал № 308
(уточнение границ земельного участка с кадастровым номером 83:00:050202:71).**



Условные обозначения:

МАСШТАБ 1:1000

-  - границы изменяемого земельного участка с кадастровым номером 83:00:050202:176;
-  - границы земельных участков в соответствии с утверждённым ПМТ;

83:00:050202 - номер кадастрового квартала.

**Каталог координат поворотных точек границ образуемого земельного участка
с условным номером 308:05 (кадастровый номер 83:00:050202:71)**

№ точки	X	Y
1	1 000 672,62	5 274 837,30
2	1 000 671,35	5 274 838,11
3	1 000 664,94	5 274 841,31
4	1 000 650,70	5 274 849,07
5	1 000 648,78	5 274 850,45
6	1 000 642,45	5 274 852,93
7	1 000 637,96	5 274 846,39
8	1 000 633,42	5 274 849,08
9	1 000 616,06	5 274 859,07
10	1 000 606,40	5 274 842,00
11	1 000 640,16	5 274 825,39
12	1 000 656,46	5 274 817,54
13	1 000 662,52	5 274 814,55

**Основные характеристики образуемого ЗУ с условным номером 308:05
(кадастровый номер 83:00:050202:71)**

Категория земель	Земли населенных пунктов
Территориальная зона в соответствии с ППТ	Зона застройки индивидуальными жилыми домами
Кадастровый квартал	83:00:050202
Адрес объекта	Ненецкий автономный округ, г. Нарьян-Мар, ул. Юбилейная, дом 37.
Вид разрешенного использования ЗУ	Под индивидуальный жилой дом
Площадь ЗУ	1390 кв.м
Планировочный квартал в соответствии с ПМТ	ПК № 308

ТЕХНИЧЕСКОЕ ЗАДАНИЕ
на разработку документации по внесению изменений в проект межевания территории
МО «Городской округ «Город Нарьян-Мар»

п/п	Наименование разделов	Содержание
1.	Вид градостроительной документации	Проект внесения изменений в документацию по планировке территории, утвержденную распоряжением Департамента от 30.12.2018 г. № 658-р, в части проекта межевания
2.	Основание для разработки градостроительной документации	Распоряжение ДСЖКХ НАО от <u>03.12.2021</u> № <u>537</u> -р
3.	Описание территории проектирования	Изменяемый земельный участок с кадастровым номером 83:00:050202:71, расположен по адресу: 166000, Ненецкий автономный округ, г. Нарьян-Мар, ул. Юбилейная, дом 37. Земельный участок расположен в Зоне застройки индивидуальными жилыми домами.
4.	Источник финансирования работ	За счет собственных средств
5.	Цели и задачи подготовки документации по планировке территории	Цели подготовки документации по планировке территории: уточнение границ земельного участка с кадастровым номером 83:00:050202:71, для индивидуального жилищного строительства. Прохождение границ уточняемого земельного участка с кадастровым номером 83:00:050202:71, обусловлено сложившейся архитектурной застройкой и фактическим использованием земельного участка в границах кадастрового квартала 83:00:050202.
6.	Нормативно-правовая база разработки градостроительной документации	<ul style="list-style-type: none"> - Градостроительный кодекс Российской Федерации от 29 декабря 2004 года № 190-ФЗ; - Федеральный закон от 29 декабря 2004 г. №191-ФЗ «О введении в действие Градостроительного кодекса Российской Федерации»; - Земельный кодекс Российской Федерации от 25 октября 2001 года № 136-ФЗ; - Федеральный закон от 25 октября 2001 г. №137-ФЗ «О введении в действие Земельного кодекса Российской Федерации»; - Правила землепользования и застройки МО «Городской округ» Город Нарьян-Мар» от 30.04.2020 № 84-р; - Инструкция о порядке разработки, согласования, экспертизы и утверждения градостроительной документации, утверждена постановлением Госстроя РФ от 29.10.2002 № 150; - Материалы государственного кадастра недвижимости; - Материалы натурного геодезического обследования территории; - Закон НАО от 30.10.2012 № 90-ОЗ «О документации по планировке территории в Ненецком автономном округе»;

		<p>- Технические регламенты, строительные нормы и правила, своды правил, санитарные нормы и правила, санитарно-эпидемиологические правила и нормативы, иные нормативные правовые акты и нормативно-технические документы;</p> <p>- Иные нормативные правовые акты, применение которых обусловлено наличием в границах территории объектов, являющихся предметом регулирования указанных актов</p>
7.	Исходные материалы	<p>- Техническое задание на разработку документации по планировке территории;</p> <p>- Схема границ изменяемой части проекта межевания (приложение № 1 к распоряжению Департамента строительства и ЖКХ НАО от <u>03.12.</u> 2021 г. № <u>537</u> -р)</p> <p>- Документация по планировке территории МО «Городской округ «Город Нарьян-Мар», утвержденная распоряжением Департамента от 30.12.2016 № 658-р;</p> <p>- Генеральный план МО «Городской округ «Город Нарьян-Мар» от 24.06.2014 № 703-р.</p>
8.	Состав проекта	<p>Проект межевания включает в себя пояснительную записку, которая должна содержать сведения:</p> <p>- перечень и сведения о площади образуемых земельных участков, в том числе возможные способы их образования;</p> <p>- перечень и сведения о площади образуемых земельных участков, которые будут отнесены к территориям общего пользования или имуществу общего пользования, в том числе в отношении которых предполагаются резервирование и (или) изъятие для государственных или муниципальных нужд;</p> <p>- вид разрешенного использования образуемых земельных участков в соответствии с проектом планировки территории в случаях, предусмотренных Градостроительным кодексом РФ;</p> <p>- целевое назначение лесов, вид (виды) разрешенного использования лесного участка, количественные и качественные характеристики лесного участка, сведения о нахождении лесного участка в границах особо защитных участков лесов (в случае, если подготовка проекта межевания территории осуществляется в целях определения местоположения границ образуемых и (или) изменяемых лесных участков);</p> <p>- сведения о границах территории, в отношении которой утвержден проект межевания, содержащие перечень координат характерных точек этих границ в системе координат, используемой для ведения Единого государственного реестра недвижимости. Координаты характерных точек границ территории, в отношении которой утвержден проект межевания, определяются в соответствии с требованиями к точности определения координат характерных точек границ, установленных в соответствии с Градостроительным кодексом РФ для территориальных зон</p> <p>Условные номера образуемых земельных участков и таблицы, в пояснительной записке проекта межевания,</p>

		<p>должны быть подготовлены в соответствии с утвержденной документацией по планировке территории МО «Городской округ «Город Нарьян-Мар»</p> <p>Чертежи межевания территории, на которых отображаются:</p> <ul style="list-style-type: none"> - границы планируемых (в случае, если подготовка проекта межевания территории осуществляется в составе проекта планировки территории) и существующих элементов планировочной структуры; - красные линии, утвержденные в составе проекта планировки территории, или красные линии, утверждаемые, изменяемые проектом межевания территории в соответствии с пунктом 2 части 2 статьи 43 Градостроительного кодекса РФ; - линии отступа от красных линий в целях определения места допустимого размещения зданий, строений, сооружений; - границы образуемых и (или) изменяемых земельных участков, условные номера образуемых земельных участков, в том числе в отношении которых предполагаются их резервирование и (или) изъятие для государственных или муниципальных нужд; - границы публичных сервитутов. <p>Чертеж проекта межевания должен быть подготовлен в соответствии с условными обозначениями, принятыми в утвержденной документации по планировке территории МО «Городской округ «Город Нарьян-Мар».</p>
9	Порядок предоставления исходной информации для градостроительной документации	Сбор и получение исходной информации обеспечивается разработчиком в объеме, необходимом для разработки градостроительной документации.
10	Основные требования к содержанию и форме представляемых материалов по разработке градостроительной документации, последовательность и сроки выполнения работы	<p>Графические материалы проекта межевания территории выполняются в масштабах, с учетом обеспечения наглядности чертежей. (М 1:500; М 1:1000)</p> <p>Текстовые материалы на бумажных носителях подготавливаются в брошюрованном виде на листах формата А4; шрифт Times New Roman размера 14 пт через один межстрочный интервал; для оформления таблиц шрифт Times New Roman размера 10 – 12 пт.</p> <p>Графические материалы на бумажных носителях подготавливаются на листах формата от А4 до А0 (выбранный формат должен обеспечивать наглядность).</p> <p>Электронные версии текстовых и графических материалов проекта предоставляются на DVD или CD диске.</p> <p>Текстовые материалы должны быть представлены в одном из текстовых форматах DOC, DOCX, RTF, XLS, XLSX.</p> <p>Графические материалы проекта должны быть представлены в векторном виде в местной системе координат МСК-83 в формате ГИС MapInfo или в формате, поддерживающим конвертацию в формат ГИС MapInfo.</p> <p>Для целей опубликования и согласования подготавливаются чертежи в формате JPEG.</p>

		Количество экземпляров, представляемых разработчиком на согласование и утверждение в Департамент – 1 экз. бумажного носителя, 1 экз. – электронной версии. Общее количество экземпляров – 2 экз.
11	Порядок согласования, обсуждения и утверждения градостроительной документации	Согласование проекта со смежными землепользователями не требуется, т.к. земельный участок образовывается из земель квартала. Проект межевания территории подлежит проверке на соответствие требованиям, установленным частью 10.1 статьи 45 Градостроительного кодекса Российской Федерации
12	Публичные слушания	в соответствии с п. 12 ст. 43 Градостроительного кодекса РФ проведение публичных слушаний не требуется

Техническое задание составил _____ / И.А. Филиппов /

Дата составления « 29 » // _____ 2021 г.