



**Департамент строительства, жилищно-коммунального
хозяйства, энергетики и транспорта
Ненецкого автономного округа**

РАСПОРЯЖЕНИЕ

от 13.12.2021 г. № 364-р
г. Нарьян-Мар

**Об утверждении изменений в документацию
по планировке территории**

Руководствуясь частью 3 статьи 43 Градостроительного кодекса Российской Федерации, пунктом 11 статьи 5 закона Ненецкого автономного округа от 19.09.2014 № 95-оз «О перераспределении полномочий между органами местного самоуправления муниципальных образований Ненецкого автономного округа и органами государственной власти Ненецкого автономного округа», в соответствии с пунктом 5, подпунктом 4 пункта 23 Положения о Департаменте строительства, жилищно-коммунального хозяйства, энергетики и транспорта Ненецкого автономного округа (далее – Департамент), утвержденного постановлением Администрации Ненецкого автономного округа от 08.12.2014 № 474-п, поступившим заявлением от 07.12.2021 № 529:

1. Утвердить изменения в проект межевания территории, утвержденный в составе документации по планировке территории муниципального образования «Городской округ «Город Нарьян-Мар» распоряжением Департамента от 30.12.2016 № 658-р, в границах планировочного квартала № 28 согласно Приложению.

2. Сектору градостроительной деятельности управления строительства Департамента в установленном порядке опубликовать информацию о документации, указанной в пункте 1 настоящего распоряжения, на официальном сайте Департамента gkh.adm-nao.ru в сети «Интернет».

3. Контроль за исполнением настоящего распоряжения возложить на начальника управления строительства Департамента Фомина Михаила Николаевича.

4. Настоящее распоряжение вступает в силу со дня его опубликования.

Исполняющий обязанности
руководителя Департамента строительства,
жилищно-коммунального хозяйства,
энергетики и транспорта
Ненецкого автономного округа



М.Н. Фомин

**ПРОЕКТ ВНЕСЕНИЯ ИЗМЕНЕНИЙ
В ПРОЕКТ МЕЖЕВАНИЯ ТЕРРИТОРИИ
МО «ГОРОДСКОЙ ОКРУГ «ГОРОД НАРЬЯН-МАР»
(внесение изменений в планировочный квартал № 28)**

Пояснительная записка

12/2021/ПМТ

Приложение к Распоряжению Департамента строительства,
жилищно-коммунального хозяйства, энергетики и транспорта
Ненецкого автономного округа № 564 -р от 13.12. . 2021 года

**г. Нарьян-Мар
2021 г.**

СОДЕРЖАНИЕ

| № п/п | Наименование | Страница |
|-------|---|----------|
| 1 | Введение | 3 |
| 2 | Общие положения | 3 |
| 3 | Структура территории, образуемая в результате проекта внесения изменений в проект межевания | 4 |
| 4 | Планировочные решения объектов межевания | 5 |
| 5 | Графические материалы | 6 |
| | Чертеж проекта внесения изменений в проект межевания территории | |
| | Приложение 1 | |
| | Приложение 2 | |
| | Приложение 3 | |
| | Приложение 4 | |

1. ВВЕДЕНИЕ

Подготовка проектов межевания территорий осуществляется применительно к застроенным и подлежащим застройке территориям, расположенным в границах элементов планировочной структуры, установленными проектами планировки.

Проект внесения изменений в проект межевания территории разрабатывается в целях определения местоположения границ образуемых и изменяемых земельных участков.

Проект внесения изменений в проект межевания территории подготовлен на основании проекта планировки территории, утвержденного распоряжением Департамента строительства, жилищно-коммунального хозяйства, энергетики и транспорта Ненецкого автономного округа от 30.12.2016 № 658-р.

При разработке проекта использованы следующие материалы:

- топографическая съемка в масштабе 1:1000;
- распоряжение Департамента строительства, жилищно-коммунального хозяйства, энергетики и транспорта Ненецкого автономного округа от 24.11.2021 № 471-р;
- техническое задание на разработку документации по внесению изменений в проект межевания территории МО «Городской округ «Город Нарьян-Мар» (внесение изменений в планировочный квартал № 28);
- документация по планировке территории МО «Городской округ «Город Нарьян-Мар», утвержденная распоряжением Департамента строительства, жилищно-коммунального хозяйства, энергетики и транспорта Ненецкого автономного округа от 30.12.2016 № 658-р;
- правила землепользования и застройки МО «Городской округ» Город Нарьян-Мар», утвержденные Решением совета «Городской округ «Город Нарьян-Мар» от 30.04.2020 № 84-р;
- сведения об учтенных в ЕГРН (едином государственном реестре недвижимости) земельных участках, расположенных на территории проектирования;
- схема границ изменяемой части проекта межевания (приложение № 1 к распоряжению Департамента от 24.11.2021 № 471-р).

Разработка проекта осуществлена в соответствии с требованиями Градостроительного кодекса РФ, нормативно-правовых актов Правительства РФ, Госстроя России, нормативно-правовых актов Ненецкого автономного округа, нормативно-правовых актов муниципального образования "Городской округ "Город Нарьян-Мар".

Проект межевания выполнен на цифровых топографических картах в масштабе 1:1000 с применением компьютерных геоинформационных технологий в программе MapInfo, содержит соответствующие картографические слои и семантические базы данных.

2. ОБЩИЕ ПОЛОЖЕНИЯ

Проектное решение по межеванию в границах проектируемой территории представлено на отчете «Чертеж межевания территории».

На чертеже межевания территории отображены:

- красные линии, утвержденные в составе проекта планировки территории;
- линии отступа от красных линий в целях определения места допустимого размещения зданий, строений, сооружений;
- границы образуемых и сохраняемых земельных участков на кадастровом плане территории, условные номера образуемых земельных участков;
- границы зон с особыми условиями использования территорий;

При разработке проекта внесения изменений в проект межевания территории обеспечено соблюдение следующих требований:

- границы проектируемых земельных участков устанавливаются в зависимости от функционального назначения территориальной зоны и обеспечения условий эксплуатации объектов недвижимости, включая проезды, проходы к ним.

При разработке проекта внесения изменений в проект межевания устанавливаются границы земельных участков существующих зданий и сооружений, земельных участков (территорий) общего пользования, земельных участков, вновь образованных на неиспользуемой, свободной от прав третьих лиц, территории квартала, а также устанавливаются виды разрешенного использования земельных участков, зоны действия публичных сервитутов и иные обременения.

Определение местоположения границ вновь образуемых земельных участков, уточнений местоположения границ образуемых земельных участков на которых расположены здания, сооружения, или земельных участков общего пользования, занятых, проездами и другими объектами осуществляется в соответствии с градостроительными регламентами и нормами отвода земельных участков для конкретных видов деятельности.

Территории улиц и дорог общего пользования определяются проектом планировки. Их границы устанавливаются по красным линиям.

Полное разделение территории на земельные участки осуществляется в 2 стадии - проектом планировки устанавливаются границы территорий общего пользования улично-дорожной сети, проектом межевания устанавливаются границы земельных участков оставшейся территории.

Таким образом, названный порядок разделения территории делает красные линии опорным элементом при межевании внутриквартальной территории.

3. СТРУКТУРА ТЕРРИТОРИИ, ОБРАЗУЕМАЯ В РЕЗУЛЬТАТЕ ПРОЕКТА ВНЕСЕНИЯ ИЗМЕНЕНИЙ В ПРОЕКТ МЕЖЕВАНИЯ

Проект внесения изменений в проект межевания территории, утвержденный распоряжением департамента строительства, жилищно-коммунального хозяйства, энергетики и транспорта Ненецкого автономного округа от 30.12.2016 № 658-р, подготовлен на основании распоряжения департамента строительства, жилищно-коммунального хозяйства, энергетики и транспорта Ненецкого автономного округа от 24.11.2021 № 471-р «О подготовке документации по планировке территории».

Границы проектируемых земельных участков установлены в соответствии с функциональным назначением территориальной зоны с учётом обеспечения условий эксплуатации объектов недвижимости, включая проезды, проходы к ним. Доступ к земельным участкам обеспечен посредством земель общего пользования.

Проектом предусмотрено образование земельного участка с условным номером 28:ЗУ1 площадью 54,40 кв.м из земель кадастрового квартала 83:00:050019. Вид разрешенного использования образуемого участка с условным номером 28:ЗУ1 – «хранение автотранспорта» (участок расположен в зоне транспортной инфраструктуры (ТИ), «хранение автотранспорта» относится к основным видам разрешенного использования земельных участков и объектов капитального строительства в данной зоне согласно Правил землепользования и застройки МО «Городской округ» Город Нарьян-Мар.

Кроме того, участок с условным номером 28:01 уменьшается на величину площади участка 28:ЗУ1.

Другие земельные участки в пределах планировочного квартала № 28 не затрагивались и не изменялись настоящим проектом. Сведения об образуемых земельных участках внесены в таблицу 1 и представлены в графической части проекта межевания территории, утвержденного распоряжением Департамента строительства, жилищно-коммунального хозяйства, энергетики и транспорта, жилищно-коммунального хозяйства, энергетики и транспорта Ненецкого автономного округа от 30.12.2016 № 658-р.

4. ПЛАНИРОВОЧНЫЕ РЕШЕНИЯ ОБЪЕКТОВ МЕЖЕВАНИЯ

Виды разрешенного использования образуемых земельных участков установлены в прямой зависимости с находящимися на них объектами недвижимости (при наличии таких объектов), а также в соответствии с регламентами территориальной зоны транспортной инфраструктуры и Классификатором видов разрешенного использования земельных участков, утвержденным Приказом Федеральной службы государственной регистрации, кадастра и картографии от 10 ноября 2020 г. № П/0412 «Об утверждении классификатора видов разрешенного использования земельных участков».

Таблица 1. Экспликация образуемых и изменяемых земельных участков

| № на чертеже межевания/ кадастровый номер (для изменяемых земельных участков) | Возможный способ образования земельного участка | Разрешенное использование земельного участка (в соответствии с Приказом Федеральной службы государственной регистрации, кадастра и картографии от 10 ноября 2020 г. № П/0412) | Площадь земельного участка по ПМ (м кв.) |
|---|---|---|--|
| <i>Образуемые земельные участки</i> | | | |
| 28:ЗУ1 | образование земельного участка из земель, находящихся в государственной или муниципальной собственности | Хранение автотранспорта | 51,40 |

Примечание – все образуемые земельные участки отнесены к категории земель – земли населенных пунктов.

**ПРОЕКТ ВНЕСЕНИЯ ИЗМЕНЕНИЙ
В ПРОЕКТ МЕЖЕВАНИЯ ТЕРРИТОРИИ
МО «ГОРОДСКОЙ ОКРУГ «ГОРОД НАРЬЯН-МАР»
(внесение изменений в планировочный квартал № 28)**

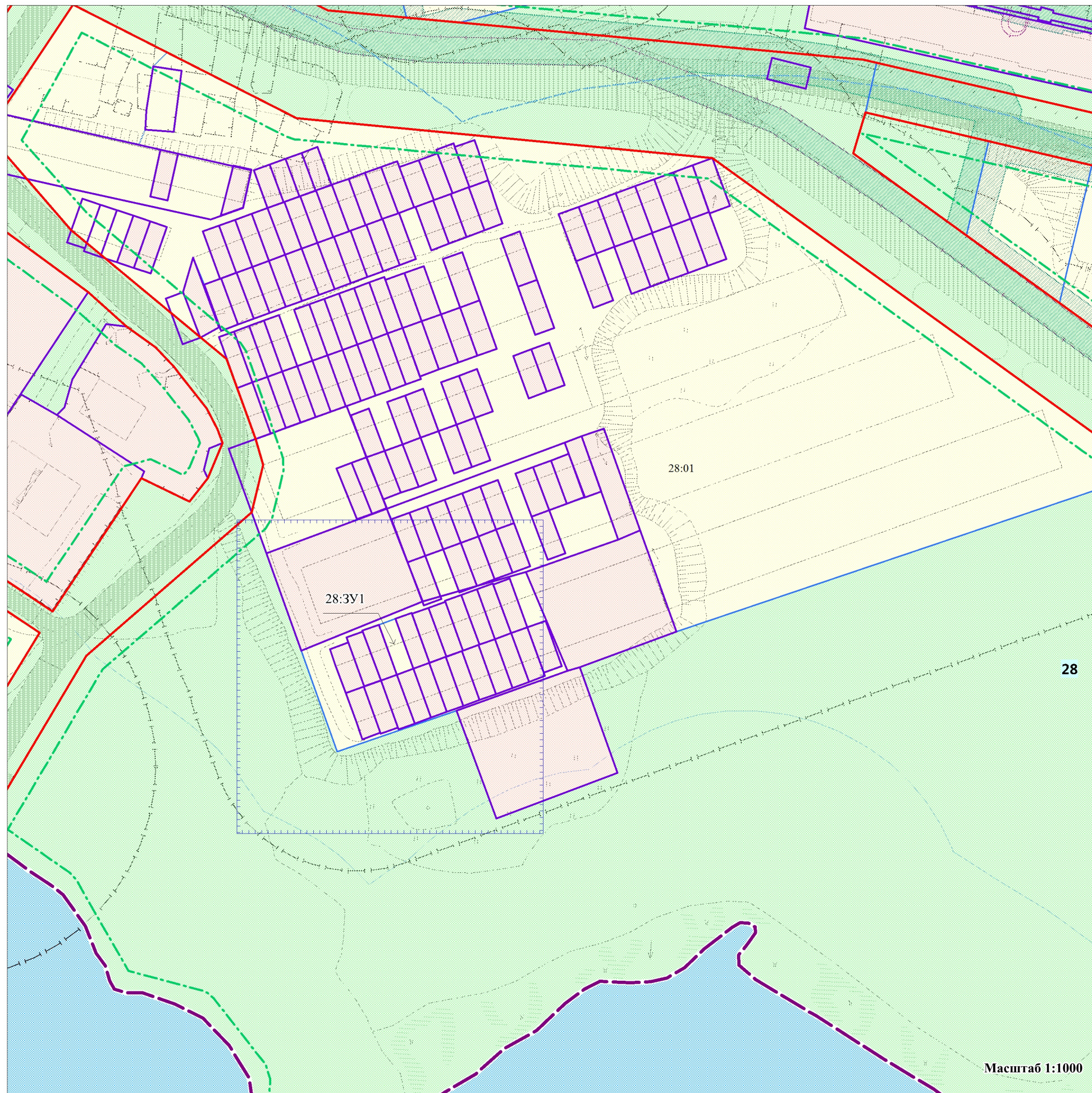
Графические материалы

12/2021/ПМТ

Приложение к Распоряжению Департамента строительства,
жилищно-коммунального хозяйства, энергетики и транспорта
Ненецкого автономного округа № -р от 2021 года






**г. Нарьян-Мар
2021 г.**

**Проект внесения изменений в проект межевания территории МО "Городской округ "Город Нарьян-Мар"
(внесение изменений в планировочный квартал № 28)**




УСЛОВНЫЕ ОБОЗНАЧЕНИЯ






Границы и территории

-  - граница проектируемой территории;
-  - проектируемые красные линии;
-  - линии отступа от красных линий;
-  - номер планировочного элемента;
-  - условный номер проектируемого земельного участка;

Здания, строения и сооружения

-  - сохраняемые здания;

Границы земельных участков

-  - границы существующих (сохраняемых) земельных участков;
-  - границы образуемых земельных участков;
-  - границы земельных участков, которые после образования будут относиться к территориям общего пользования;
-  - границы изменяемых земельных участков;
-  - границы земельных участков по сведениям ЕГРН

| | | | | | | | | |
|------------------|----------------|-------------|---------------|--------------|-------------|---|-------------|---------------|
| | | | | | | 12/2021/ПМТ | | |
| | | | | | | ПРОЕКТ ВНЕСЕНИЯ ИЗМЕНЕНИЙ В ПРОЕКТ МЕЖЕВАНИЯ ТЕРРИТОРИИ МО «ГОРОДСКОЙ ОКРУГ «ГОРОД НАРЬЯН-МАР» (ВНЕСЕНИЕ ИЗМЕНЕНИЙ В ПЛАНИРОВОЧНЫЙ КВАРТАЛ № 28) | | |
| <i>Изм.</i> | <i>Кол.уч.</i> | <i>Лист</i> | <i>№ док.</i> | <i>Подп.</i> | <i>Дата</i> | <i>Стадия</i> | <i>Лист</i> | <i>Листов</i> |
| | | | | | 12.2021 | П | 1 | |
| <i>Н. контр.</i> | | | | | | ЧЕРТЕЖ МЕЖЕВАНИЯ ТЕРРИТОРИИ | | |