



**Департамент строительства, жилищно-коммунального  
хозяйства, энергетики и транспорта  
Ненецкого автономного округа**

**РАСПОРЯЖЕНИЕ**

от 25.11.2021 г. № 485-р  
г. Нарьян-Мар

**О подготовке документации  
по планировке территории**

Руководствуясь статьями 41, 43, 46 Градостроительного кодекса Российской Федерации, пунктом 11 статьи 5 закона Ненецкого автономного округа от 19.09.2014 № 95-оз «О перераспределении полномочий между органами местного самоуправления муниципальных образований Ненецкого автономного округа и органами государственной власти Ненецкого автономного округа», пунктом 5, подпунктом 4 пункта 23 Положения о Департаменте строительства, жилищно-коммунального хозяйства, энергетики и транспорта Ненецкого автономного округа (далее – Департамент), утвержденного постановлением Администрации Ненецкого автономного округа от 08.12.2014 № 474-п, поступившим заявлением вх. от 15.11.2021 № 472:

1. Заинтересованному лицу осуществить подготовку проекта внесения изменений в документацию по планировке территории МО «Городской округ «Город Нарьян-Мар», утвержденную распоряжением Департамента от 30.12.2016 № 658-р, в части внесения изменений в планировочный квартал № 193 проекта межевания территории в соответствии со схемой границ земельного участка, согласно Приложению 1 к настоящему распоряжению.

2. Утвердить техническое задание на подготовку документации по планировке территории, согласно Приложению 2 к настоящему распоряжению.

3. Документация по планировке территории, указанная в пункте 1 настоящего распоряжения, до её утверждения подлежит согласованию с Департаментом.

4. Настоящее распоряжение вступает в силу с момента подписания и подлежит опубликованию.

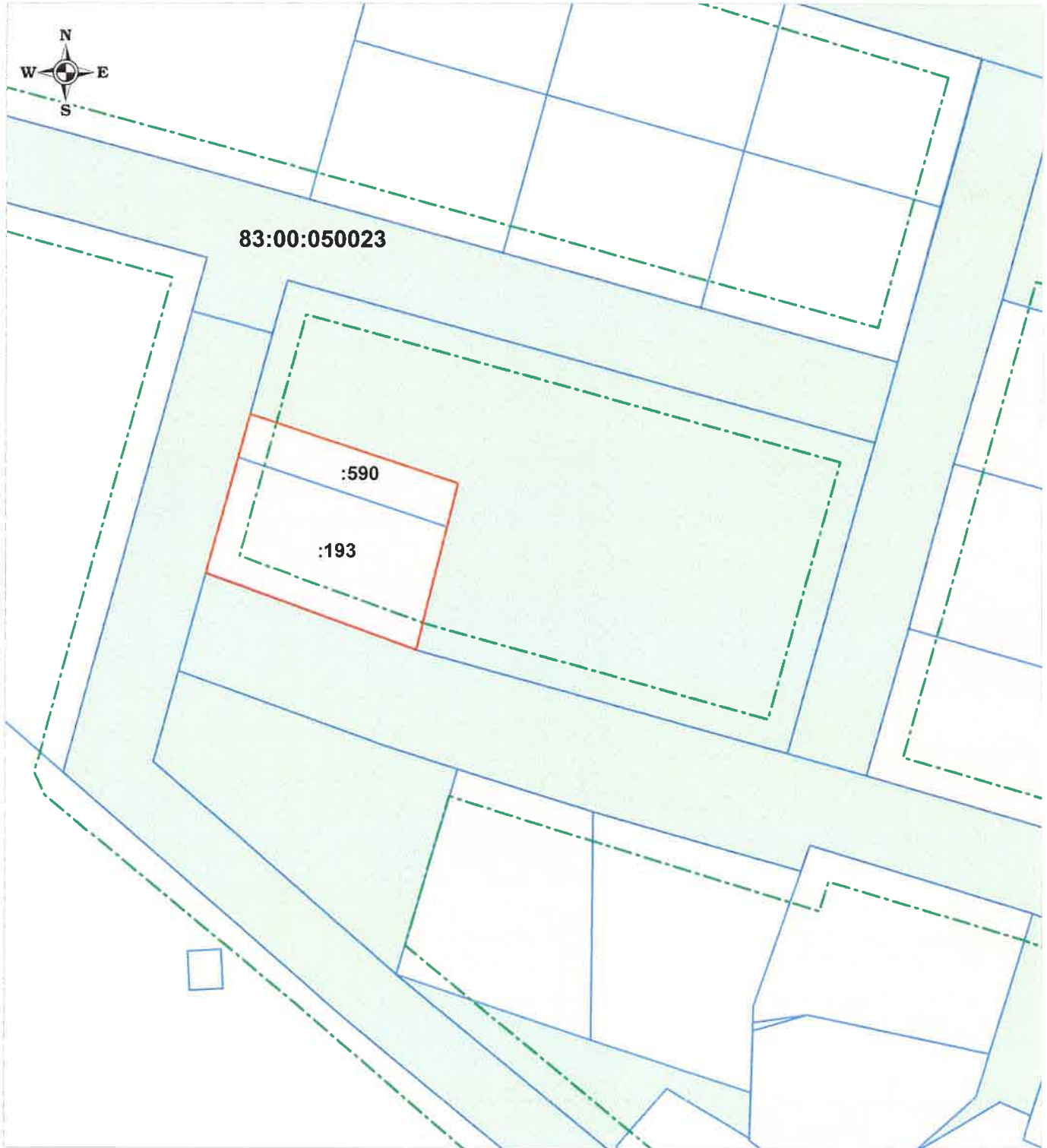
5. Контроль за исполнением настоящего распоряжения возложить на начальника управления строительства Департамента Фомина Михаила Николаевича.

Исполняющий обязанности  
руководителя Департамента строительства,  
жилищно-коммунального хозяйства,  
энергетики и транспорта  
Ненецкого автономного округа





П.А. Масюков

**Схема границ изменяемой части проекта межевания территории  
муниципального образования "Городской округ "Город Нарьян-Мар"  
внесение изменений в планировочный квартал № 193 (объединение  
земельных участков с кадастровыми номерами 83:00:050023:193 и 83:00:050023:590).**



Условные обозначения:

**МАСШТАБ 1:1000**

-  - границы изменяемого земельного участка с кадастровым номером 83:00:050202:176;
-  - границы земельных участков в соответствии с утверждённым ПМТ;

**83:00:050023** - номер кадастрового квартала.

**Каталог координат поворотных точек границ образуемого земельного участка  
с условным номером 193:ЗУ1  
(объединение земельных участков с кадастровыми номерами 83:00:050023:193 и  
83:00:050023:590)**

№ точки	X	Y
1	998 372,86	5 272 994,40
2	998 360,57	5 273 031,79
3	998 330,70	5 273 024,33
4	998 344,35	5 272 986,52

**Основные характеристики образуемого ЗУ с условным номером 193:ЗУ1  
(объединение земельных участков с кадастровыми номерами 83:00:050023:193 и  
83:00:050023:590)**

Категория земель	Земли населенных пунктов
Территориальная зона в соответствии с ППТ	Зона застройки индивидуальными жилыми домами
Кадастровый квартал	83:00:050023
Адрес объекта	Ненецкий автономный округ, г. Нарьян-Мар, ул. 60-лет Октября.
Вид разрешенного использования ЗУ	Для индивидуального жилищного строительства
Площадь ЗУ	1197 кв.м
Планировочный квартал в соответствии с ПМТ	ПК № 193

**ТЕХНИЧЕСКОЕ ЗАДАНИЕ**  
на разработку документации по внесению изменений в проект межевания территории  
МО «Городской округ «Город Нарьян-Мар»

п/п	Наименование разделов	Содержание
1.	Вид градостроительной документации	Проект внесения изменений в документацию по планировке территории, утвержденную распоряжением Департамента от _____ № _____, в части проекта межевания
2.	Основание для разработки градостроительной документации	Распоряжение ДСЖКХ НАО от _____ № _____-р
3.	Описание территории проектирования	Образуемый земельный участок путём объединения земельных участков с кадастровыми номерами 83:00:050023:193 и 83:00:050023:590, расположен по адресу: 166004, Ненецкий автономный округ, г. Нарьян-Мар, ул. 60-лет Октября. Земельный участок расположен в Зоне застройки индивидуальными жилыми домами.
4.	Источник финансирования работ	За счет собственных средств
5.	Цели и задачи подготовки документации по планировке территории	Цели подготовки документации по планировке территории: образование земельного участка путём объединения земельных участков с кадастровыми номерами 83:00:050023:193 и 83:00:050023:590, для индивидуального жилищного строительства. Прохождение границ образуемого земельного участка, обусловлено сложившейся архитектурной застройкой и фактическим использованием земельного участка в границах кадастрового квартала 83:00:050023.
6.	Нормативно-правовая база разработки градостроительной документации	<ul style="list-style-type: none"> <li>- Градостроительный кодекс Российской Федерации от 29 декабря 2004 года № 190-ФЗ;</li> <li>- Федеральный закон от 29 декабря 2004 г. №191-ФЗ «О введении в действие Градостроительного кодекса Российской Федерации»;</li> <li>- Земельный кодекс Российской Федерации от 25 октября 2001 года № 136-ФЗ;</li> <li>- Федеральный закон от 25 октября 2001 г. №137-ФЗ «О введении в действие Земельного кодекса Российской Федерации»;</li> <li>- Правила землепользования и застройки МО «Городской округ» Город Нарьян-Мар» от 30.04.2020 № 84-р;</li> <li>- Инструкция о порядке разработки, согласования, экспертизы и утверждения градостроительной документации, утверждена постановлением Госстроя РФ от 29.10.2002 № 150;</li> <li>- Материалы государственного кадастра недвижимости;</li> </ul>

		<ul style="list-style-type: none"> <li>- Материалы натурного геодезического обследования территории;</li> <li>- Закон НАО от 30.10.2012 № 90-ОЗ «О документации по планировке территории в Ненецком автономном округе»;</li> <li>- Технические регламенты, строительные нормы и правила, своды правил, санитарные нормы и правила, санитарно-эпидемиологические правила и нормативы, иные нормативные правовые акты и нормативно-технические документы;</li> <li>- Иные нормативные правовые акты, применение которых обусловлено наличием в границах территории объектов, являющихся предметом регулирования указанных актов</li> </ul>
7.	Исходные материалы	<ul style="list-style-type: none"> <li>- Техническое задание на разработку документации по планировке территории;</li> <li>- Схема границ изменяемой части проекта межевания (приложение № 1 к распоряжению Департамента строительства и ЖКХ НАО от _____ 2021 г. № _____ -р)</li> <li>- Документация по планировке территории МО «Городской округ «Город Нарьян-Мар», утвержденная распоряжением Департамента от 30.12.2016 № 658-р;</li> <li>- Генеральный план МО «Городской округ «Город Нарьян-Мар» от 24.06.2014 № 703-р.</li> </ul>
8.	Состав проекта	<p>Проект межевания включает в себя пояснительную записку, которая должна содержать сведения:</p> <ul style="list-style-type: none"> <li>- перечень и сведения о площади образуемых земельных участков, в том числе возможные способы их образования;</li> <li>- перечень и сведения о площади образуемых земельных участков, которые будут отнесены к территориям общего пользования или имуществу общего пользования, в том числе в отношении которых предполагаются резервирование и (или) изъятие для государственных или муниципальных нужд;</li> <li>- вид разрешенного использования образуемых земельных участков в соответствии с проектом планировки территории в случаях, предусмотренных Градостроительным кодексом РФ;</li> <li>- целевое назначение лесов, вид (виды) разрешенного использования лесного участка, количественные и качественные характеристики лесного участка, сведения о нахождении лесного участка в границах особо защитных участков лесов (в случае, если подготовка проекта межевания территории осуществляется в целях определения местоположения границ образуемых и (или) изменяемых лесных участков);</li> <li>- сведения о границах территории, в отношении которой утвержден проект межевания, содержащие перечень координат характерных точек этих границ в системе координат, используемой для ведения Единого государственного реестра недвижимости. Координаты характерных точек границ территории, в отношении которой утвержден проект межевания, определяются в соответствии с требованиями к точности определения координат характерных точек границ, установленных в</li> </ul>

		<p>соответствии с Градостроительным кодексом РФ для территориальных зон</p> <p><b>Условные номера образуемых земельных участков и таблицы, в пояснительной записке проекта межевания, должны быть подготовлены в соответствии с утвержденной документацией по планировке территории МО «Городской округ «Город Нарьян-Мар»</b></p> <p>Чертежи межевания территории, на которых отображаются:</p> <ul style="list-style-type: none"> <li>- границы планируемых (в случае, если подготовка проекта межевания территории осуществляется в составе проекта планировки территории) и существующих элементов планировочной структуры;</li> <li>- красные линии, утвержденные в составе проекта планировки территории, или красные линии, утверждаемые, изменяемые проектом межевания территории в соответствии с пунктом 2 части 2 статьи 43 Градостроительного кодекса РФ;</li> <li>- линии отступа от красных линий в целях определения места допустимого размещения зданий, строений, сооружений;</li> <li>- границы образуемых и (или) изменяемых земельных участков, условные номера образуемых земельных участков, в том числе в отношении которых предполагаются их резервирование и (или) изъятие для государственных или муниципальных нужд;</li> <li>- границы публичных сервитутов.</li> </ul> <p><b>Чертеж проекта межевания должен быть подготовлен в соответствии с условными обозначениями, принятыми в утвержденной документации по планировке территории МО «Городской округ «Город Нарьян-Мар».</b></p>
9	Порядок предоставления исходной информации для градостроительной документации	Сбор и получение исходной информации обеспечивается разработчиком в объеме, необходимом для разработки градостроительной документации.
10	Основные требования к содержанию и форме представляемых материалов по разработке градостроительной документации, последовательность и сроки выполнения работы	<p>Графические материалы проекта межевания территории выполняются в масштабах, с учетом обеспечения наглядности чертежей. (М 1:500; М 1:1000)</p> <p>Текстовые материалы на бумажных носителях подготавливаются в брошюрованном виде на листах формата А4.</p> <p>Графические материалы на бумажных носителях подготавливаются на листах формата от А4 до А0 (выбранный формат должен обеспечивать наглядность).</p> <p>Электронные версии текстовых и графических материалов проекта предоставляются на DVD или CD диске.</p> <p>Текстовые материалы должны быть представлены в одном из текстовых форматах DOC, DOCX, RTF, XLS, XLSX.</p> <p>Графические материалы проекта должны быть представлены в векторном виде в местной системе координат МСК-83 в формате ГИС MapInfo или в формате, поддерживающим конвертацию в формат ГИС MapInfo.</p>

		<p>Для целей опубликования и согласования подготавливаются чертежи в формате JPEG.</p> <p>Количество экземпляров, представляемых разработчиком на согласование и утверждение в Департамент – 1 экз. бумажного носителя, 1 экз. – электронной версии.</p> <p>Общее количество экземпляров – 2 экз.</p>
11	Порядок согласования, обсуждения и утверждения градостроительной документации	<p>Согласование проекта со смежными землепользователями не требуется, т.к. земельный участок образовывается из земель квартала.</p> <p>Проект межевания территории подлежит проверке на соответствие требованиям, установленным частью 10.1 статьи 45 Градостроительного кодекса Российской Федерации</p>
12	Публичные слушания	в соответствии с п. 12 ст. 43 Градостроительного кодекса РФ проведение публичных слушаний не требуется

Техническое задание составил \_\_\_\_\_ / С.Т. Хабаров /

Дата составления « 15 » \_\_\_\_\_ 2021 г.