



**Департамент строительства, жилищно-коммунального
хозяйства, энергетики и транспорта
Ненецкого автономного округа**

РАСПОРЯЖЕНИЕ

от 20.10.2021 г. № 343-р
г. Нарьян-Мар

**О подготовке документации
по планировке территории**

Руководствуясь статьями 41, 43, 46 Градостроительного кодекса Российской Федерации, пунктом 11 статьи 5 закона Ненецкого автономного округа от 19.09.2014 № 95-оз «О перераспределении полномочий между органами местного самоуправления муниципальных образований Ненецкого автономного округа и органами государственной власти Ненецкого автономного округа», пунктом 5, подпунктом 4 пункта 23 Положения о Департаменте строительства, жилищно-коммунального хозяйства, энергетики и транспорта Ненецкого автономного округа (далее – Департамент), утвержденного постановлением Администрации Ненецкого автономного округа от 08.12.2014 № 474-п, поступившим заявлением вх. № 329 от 21.09.2021:

1. Заинтересованному лицу осуществить подготовку проекта внесения изменений в документацию по планировке территории МО «Городской округ «Город Нарьян-Мар», утвержденную распоряжением Департамента от 30.12.2016 № 658-р, в части проекта межевания территории в соответствии со схемой границ, согласно Приложению 1 к настоящему распоряжению.


2. Утвердить техническое задание на подготовку документации по планировке территории в границах планировочного квартала № 377, согласно Приложению 2 к настоящему распоряжению.

3. Документация по планировке территории, указанная в пункте 1 настоящего распоряжения, до ее утверждения подлежит согласованию с Департаментом.

4. Настоящее распоряжение вступает в силу с момента подписания и подлежит опубликованию.

5. Контроль за исполнением настоящего распоряжения возложить на исполняющего обязанности начальника управления строительства Департамента Корзникова Дениса Анатольевича.

Исполняющий обязанности
руководителя Департамента строительства,
жилищно-коммунального хозяйства,
энергетики и транспорта
Ненецкого автономного округа



П.А. Масюков

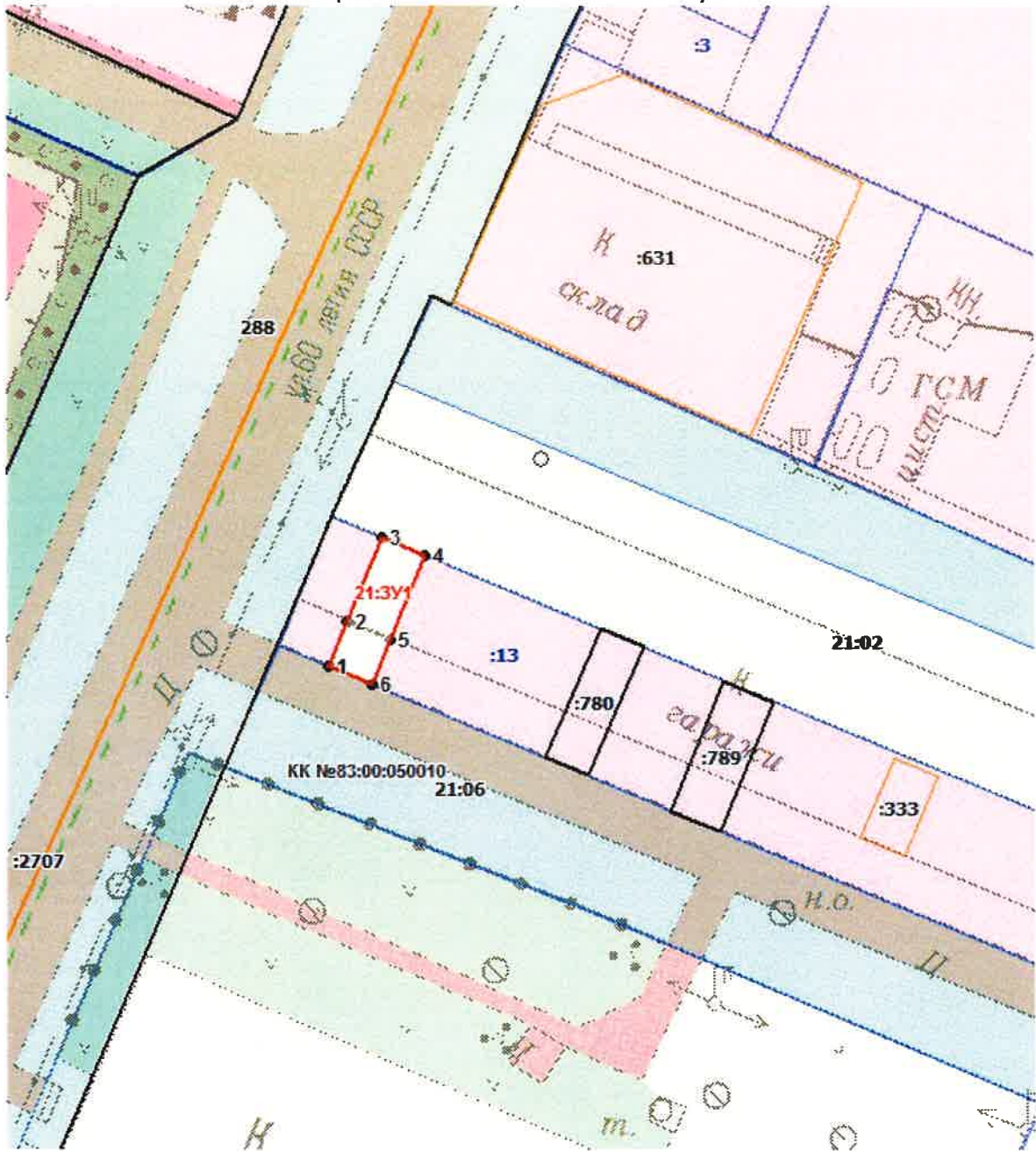
Каталог координат поворотных точек границ ЗУ 21:ЗУ1

№ точки	X	Y
1	997433.79	5270592.60
2	997437.01	5270594.12
3	997443.08	5270597.00
4	997441.60	5270600.12
5	997435.53	5270597.24
6	997432.30	5270595.71
1	997433.79	5270592.60

Основные характеристики образуемых земельных участков

Категория земель	Земли населенных пунктов
Территориальная зона в соответствии с ППТ	Зона транспортной инфраструктуры (ТИ)
Кадастровый квартал	83:00:050010
Адрес объекта	Ненецкий автономный округ, г. Нарьян-Мар
Вид разрешенного использования ЗУ	Хранение автотранспорта
Площадь ЗУ	36 кв.м.
Планировочный квартал в соответствии с ПМТ	ПК № 21

Схема расположения земельного участка




ТЕХНИЧЕСКОЕ ЗАДАНИЕ
на разработку документации по внесению изменений в проект межевания территории
МО «Городской округ «Город Нарьян-Мар»
(внесение изменений в планировочный квартал № 21)

п/п	Наименование разделов	Содержание
1.	Вид градостроительной документации	Проект внесения изменений в документацию по планировке территории, утвержденную распоряжением Департамента от 30.12.2016 № 658-р в части проекта межевания
2.	Основание для разработки градостроительной документации	Распоряжение ДСЖКХ НАО от <u>20.10.2021</u> № <u>343</u> -р
3.	Описание территории проектирования	Образуемый земельный участок расположен по адресу: Ненецкий автономный округ, г. Нарьян-Мар.
4.	Источник финансирования работ	За счет собственных средств
5.	Цели и задачи подготовки документации по планировке территории	Цели подготовки документации по планировке территории: Образование земельного участка из земель, находящихся в государственной или муниципальной собственности, в кадастровом квартале 83:00:050010. Прохождение границ образуемых земельных участков обусловлено сложившейся архитектурной застройкой в границах кадастрового квартала 83:00:050010.
6.	Нормативно-правовая база разработки градостроительной документации	<ul style="list-style-type: none"> - Градостроительный кодекс Российской Федерации от 29 декабря 2004 года № 190-ФЗ; - Федеральный закон от 29 декабря 2004 г. №191-ФЗ «О введении в действие Градостроительного кодекса Российской Федерации»; - Земельный кодекс Российской Федерации от 25 октября 2001 года № 136-ФЗ; - Федеральный закон от 25 октября 2001 г. №137-ФЗ «О введении в действие Земельного кодекса Российской Федерации»; - Правила землепользования и застройки МО «Городской округ» Город Нарьян-Мар» утвержденные Решением Совета городского округа «Город Нарьян-Мар» от 30.04.2020 № 84-р. - Инструкция о порядке разработки, согласования, экспертизы и утверждения градостроительной документации, утверждена постановлением Госстроя РФ от 29.10.2002 №150. - Материалы государственного кадастра недвижимости; - Материалы натурного геодезического обследования территории. - Закон НАО от 30.10.2012 N 90-ОЗ «О документации по планировке территории в Ненецком автономном округе». - Технические регламенты, строительные нормы и правила, своды правил, санитарные нормы и правила, санитарно-

		<p>эпидемиологические правила и нормативы, иные нормативные правовые акты и нормативно-технические документы;</p> <p>- Иные нормативные правовые акты, применение которых обусловлено наличием в границах территории объектов, являющихся предметом регулирования указанных актов</p>
7.	Исходные материалы	<p>- Техническое задание на разработку документации по планировке территории;</p> <p>- Схема границ изменяемой части проекта межевания (приложение № 1 к распоряжению Департамента от 20.10. 2021 № 343 -р)</p> <p>- Документация по планировке территории МО «Городской округ «Город Нарьян-Мар», утвержденная распоряжением Департамента от 30.12.2016 г. № 658;</p> <p>- Генеральный план МО «Городской округ» Город Нарьян-Мар» от 24.06.2014 № 703-р.</p>
8.	Состав проекта	<p>Проект межевания включает в себя пояснительную записку, которая должна содержать сведения:</p> <ul style="list-style-type: none"> - подробное описание изменяемой территории - перечень и сведения о площади образуемых, изменяемых земельных участков; - вид разрешенного использования образуемых земельных участков; - структуру территории, образуемую в результате подготовки проекта внесения изменений в проект межевания; - планировочные решения проекта межевания <p>Условные номера образуемых земельных участков и таблицы, в пояснительной записке проекта межевания, должны быть подготовлены в соответствии с утвержденной документацией по планировке территории МО «Городской округ «Город Нарьян-Мар»</p> <p>Чертежи межевания территории, на которых отображаются:</p> <ul style="list-style-type: none"> - красные линии, утвержденные в составе проекта планировки территории; - линии отступа от красных линий в целях определения места допустимого размещения зданий, строений, сооружений (при их наличии); - границы застроенных земельных участков, в том числе границы земельных участков, на которых расположены линейные объекты (при наличии); - границы формируемых земельных участков, планируемых для предоставления физическим и юридическим лицам для строительства (при их наличии); - границы земельных участков, предназначенных для размещения объектов капитального строительства федерального, регионального или местного значения (при их наличии); - границы территорий объектов культурного наследия (при их наличии); - границы зон с особыми условиями использования территорий (при их наличии);

		<p>- границы зон действия публичных сервитутов (при их наличии).</p> <p>Чертеж проекта межевания должен быть подготовлен в соответствии с условными обозначениями принятыми в утвержденной документации по планировке территории МО «Городской округ «Город Нарьян-Мар»</p>
9	Порядок предоставления исходной информации для градостроительной документации	Сбор и получение исходной информации обеспечивается разработчиком в объеме, необходимом для разработки градостроительной документации.
10	Основные требования к содержанию и форме представляемых материалов по разработке градостроительной документации, последовательность и сроки выполнения работы	<p>Графические материалы проекта межевания территории выполняются в масштабах, с учетом обеспечения наглядности чертежей. (М 1:500; М 1:1000; и т.д.)</p> <p>Текстовые материалы на бумажных носителях подготавливаются в брошюрованном виде на листах формата А4.</p> <p>Графические материалы на бумажных носителях подготавливаются на листах формата от А4 до А0 (выбранный формат должен обеспечивать наглядность).</p> <p>Электронные версии текстовых и графических материалов проекта предоставляются на DVD или CD диске.</p> <p>Текстовые материалы должны быть представлены в одном из текстовых форматах DOC, DOCX, RTF, XLS, XLSX.</p> <p>Графические материалы проекта должны быть представлены в векторном виде в местной системе координат МСК-83 в формате ГИС MapInfo или в формате, поддерживающим конвертацию в формат ГИС MapInfo. Для целей опубликования и согласования подготавливаются чертежи в формате JPEG.</p> <p>Количество экземпляров, представляемых разработчиком на согласование и утверждение в Департамент – 1 экз. бумажного носителя, 1 экз. – электронной версии.</p> <p>Общее количество экземпляров - 2 экз.</p>
11	Порядок согласования, обсуждения и утверждения градостроительной документации	<p>Согласование проекта со смежными землепользователями не требуется, т.к. земельный участок образовывается из земель квартала.</p> <p>Проект межевания территории подлежит проверке на соответствие требованиям, установленным частью 10.1 статьи 45 Градостроительного кодекса Российской Федерации</p>
12	Публичные слушания	в соответствии с п. 12 ст. 43 Градостроительного кодекса РФ проведение публичных слушаний не требуется

Техническое задание составил  Яковлев А.Н

Дата составления 21.09.2021 г.