



**Департамент строительства, жилищно-коммунального  
хозяйства, энергетики и транспорта  
Ненецкого автономного округа**

**РАСПОРЯЖЕНИЕ**

от 28.07.2021 г. № 228 -р  
г. Нарьян-Мар

**О подготовке документации  
по планировке территории**

Руководствуясь статьями 41, 43, 46 Градостроительного кодекса Российской Федерации, пунктом 11 статьи 5 закона Ненецкого автономного округа от 19.09.2014 № 95-оз «О перераспределении полномочий между органами местного самоуправления муниципальных образований Ненецкого автономного округа и органами государственной власти Ненецкого автономного округа», пунктом 5, подпунктом 4 пункта 23 Положения о Департаменте строительства, жилищно-коммунального хозяйства, энергетики и транспорта Ненецкого автономного округа (далее – Департамент), утвержденного постановлением Администрации Ненецкого автономного округа от 08.12.2014 № 474-п, поступившим заявлением (вх. № 121 от 13.07.2021):

1. Заинтересованному лицу осуществить подготовку проекта внесения изменений в документацию по планировке территории МО «Городской округ «Город Нарьян-Мар», утвержденную распоряжением Департамента от 30.12.2016 № 658-р, в части проекта межевания территории в соответствии со схемой границ, согласно Приложению 1 к настоящему распоряжению.

2. Утвердить техническое задание на подготовку документации по планировке территории в границах планировочного квартала № 59, согласно Приложению 2 к настоящему распоряжению.

3. Документация по планировке территории, указанная в пункте 1 настоящего распоряжения, до ее утверждения подлежит согласованию с Департаментом.

4. Настоящее распоряжение вступает в силу с момента подписания и подлежит опубликованию.

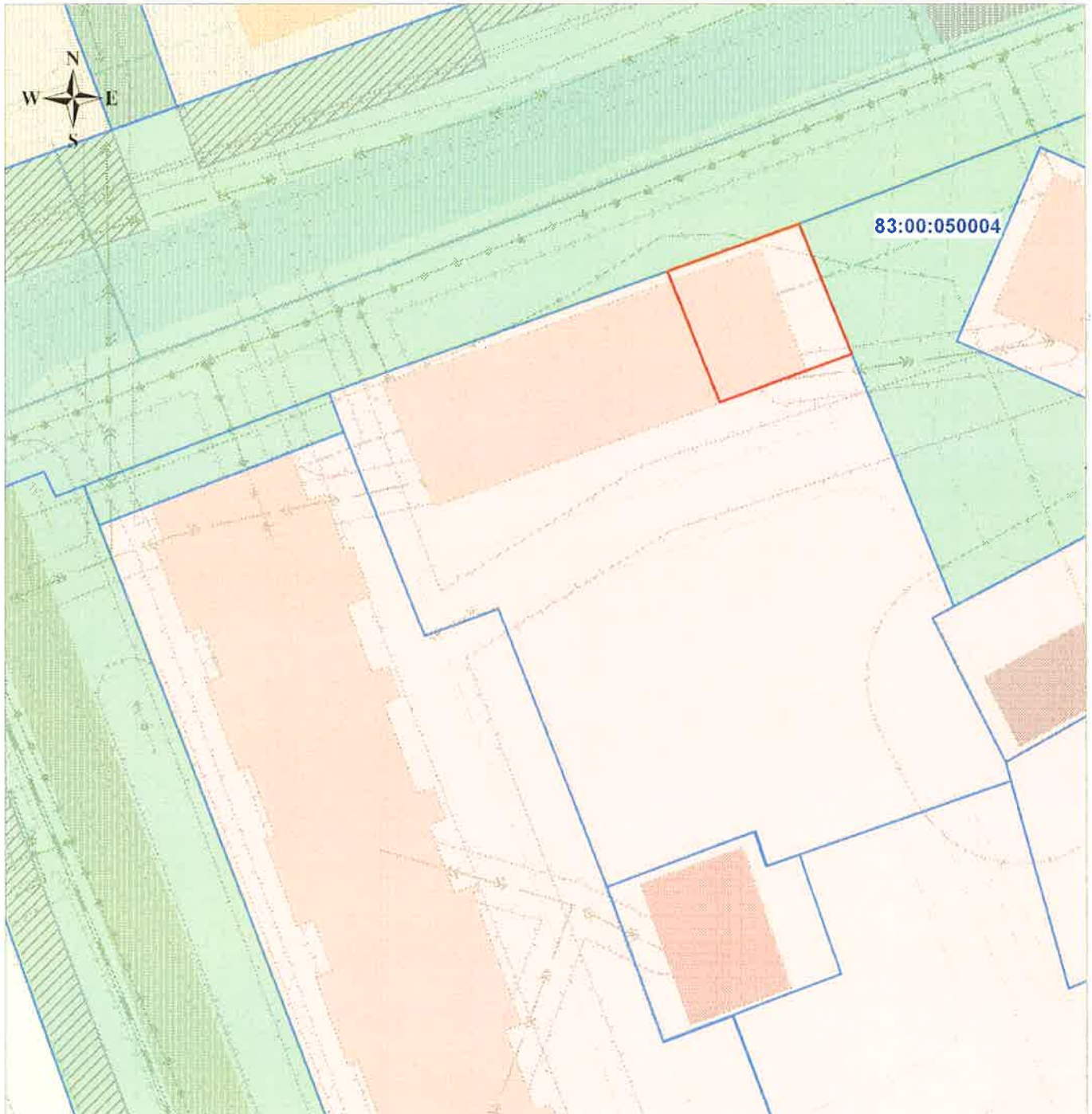
5. Контроль за исполнением настоящего распоряжения возложить на начальника управления строительства Департамента Фомина Михаила Николаевича.

Исполняющий обязанности  
руководителя Департамента строительства,  
жилищно-коммунального хозяйства,  
энергетики и транспорта  
Ненецкого автономного округа





М.Н. Фомин

### Схема границ изменяемой части проекта межевания территории муниципального образования "Городской округ "Город Нарьян-Мар"



Масштаб 1 : 500

Условные обозначения:

-  - границы проектируемого земельного участка с условным номером 59:ЗУ1;
-  - границы земельных участков в соответствии с утвержденным ПМТ;

**83:00:050004** - номер кадастрового квартала.

**Каталог координат поворотных точек границ образуемого ЗУ  
с условным номером 59:ЗУ1**

№ точки	X	Y
1	998 578,77	5 271 519,70
2	998 567,63	5 271 524,18
3	998 563,51	5 271 512,86
4	998 574,70	5 271 508,40

**Основные характеристики образуемого ЗУ с условным номером 59:ЗУ1**

Категория земель	Земли населенных пунктов
Территориальная зона в соответствии с ППТ	Зона застройки среднеэтажными жилыми домами
Кадастровый квартал	83:00:050004
Адрес объекта	Ненецкий автономный округ, г. Нарьян-Мар, ул. Хатанзейского
Вид разрешенного использования ЗУ	Коммунальное обслуживание
Площадь ЗУ	145 кв.м
Планировочный квартал в соответствии с ПМТ	ПК № 59

ТЕХНИЧЕСКОЕ ЗАДАНИЕ  
на разработку документации по внесению изменений в проект межевания территории  
МО «Городской округ «Город Нарьян-Мар»

п/п	Наименование разделов	Содержание
1.	Вид градостроительной документации	Проект внесения изменений в документацию по планировке территории, утвержденную распоряжением Департамента от <u>30.12.2016</u> № <u>658-р</u> , в части проекта межевания
2.	Основание для разработки градостроительной документации	Распоряжение ДСЖКХ НАО от <u>28.07.2021</u> № <u>228</u> -р
3.	Описание территории проектирования	Образуемый земельный участок расположен по адресу: 166000, Ненецкий автономный округ, г. Нарьян-Мар, ул. Хатанзейского. Земельный участок расположен в зоне застройки среднеэтажными жилыми домами (ЖС)
4.	Источник финансирования работ	За счет собственных средств
5.	Цели и задачи подготовки документации по планировке территории	Цели подготовки документации по планировке территории: Образование границ земельного участка с условным номером 59:3У1 путем раздела земельного участка с кадастровым номером 83:00:050004:5, в результате которого исходный земельный участок сохраняется в измененных границах. Прохождение границ земельного участка с условным номером 59:3У1 обусловлено сложившейся архитектурной застройкой в границе кадастрового квартала 83:00:050004. Проектируемый земельный участок не выходит за границы образуемого участка и красные линии застройки.
6.	Нормативно-правовая база разработки градостроительной документации	- Градостроительный кодекс Российской Федерации от 29 декабря 2004 года № 190-ФЗ; - Федеральный закон от 29 декабря 2004 г. №191-ФЗ «О введении в действие Градостроительного кодекса Российской Федерации»; - Земельный кодекс Российской Федерации от 25 октября 2001 года № 136-ФЗ; - Федеральный закон от 25 октября 2001 г. №137-ФЗ «О введении в действие Земельного кодекса Российской Федерации»; - Правила землепользования и застройки МО «Городской округ» Город Нарьян-Мар» от 30.04.2020 № 84-р; - Инструкция о порядке разработки, согласования, экспертизы и утверждения градостроительной документации, утверждена постановлением Госстроя РФ от 29.10.2002 №150; - Материалы государственного кадастра недвижимости; - Материалы натурного геодезического обследования

		<p>территории;</p> <ul style="list-style-type: none"> <li>- Закон НАО от 30.10.2012 N 90-ОЗ «О документации по планировке территории в Ненецком автономном округе»;</li> <li>- Технические регламенты, строительные нормы и правила, своды правил, санитарные нормы и правила, санитарно-эпидемиологические правила и нормативы, иные нормативные правовые акты и нормативно-технические документы;</li> <li>- Иные нормативные правовые акты, применение которых обусловлено наличием в границах территории объектов, являющихся предметом регулирования указанных актов</li> </ul>
7.	Исходные материалы	<ul style="list-style-type: none"> <li>- Техническое задание на разработку документации по планировке территории;</li> <li>- Схема границ изменяемой части проекта межевания (приложение № 1 к распоряжению Департамента от <u>28.07.2021</u> № <u>288</u> -р)</li> <li>- Документация по планировке территории МО «Городской округ «Город Нарьян-Мар», утвержденная распоряжением Департамента от 30.12.2016 № 658-р;</li> <li>- Генеральный план МО «Городской округ «Город Нарьян-Мар» от 24.06.2014 № 703-р.</li> </ul>
8.	Состав проекта	<p>Проект межевания включает в себя пояснительную записку, которая должна содержать сведения:</p> <ul style="list-style-type: none"> <li>- подробное описание изменяемой территории</li> <li>- перечень и сведения о площади образуемых, изменяемых земельных участков;</li> <li>- вид разрешенного использования образуемых земельных участков;</li> <li>- структуру территории, образуемую в результате подготовки проекта внесения изменений в проект межевания;</li> <li>- планировочные решения проекта межевания</li> </ul> <p><b>Условный номер образуемого земельного участка и таблицы, в пояснительной записке проекта межевания, должны быть подготовлены в соответствии с утвержденной документацией по планировке территории МО «Городской округ «Город Нарьян-Мар»</b></p> <p>Чертежи межевания территории, на которых отображаются:</p> <ul style="list-style-type: none"> <li>- красные линии, утвержденные в составе проекта планировки территории;</li> <li>- линии отступа от красных линий в целях определения места допустимого размещения зданий, строений, сооружений (при их наличии);</li> <li>- границы застроенных земельных участков, в том числе границы земельных участков, на которых расположены линейные объекты (при наличии);</li> <li>- границы формируемых земельных участков, планируемых для предоставления физическим и юридическим лицам для строительства (при их наличии);</li> <li>- границы земельных участков, предназначенных для размещения объектов капитального строительства федерального, регионального или местного значения (при</li> </ul>

		<p>их наличии);</p> <ul style="list-style-type: none"> <li>- границы территорий объектов культурного наследия (при их наличии);</li> <li>- границы зон с особыми условиями использования территорий (при их наличии);</li> <li>- границы зон действия публичных сервитутов (при их наличии).</li> </ul> <p><b>Чертеж проекта межевания должен быть подготовлен в соответствии с условными обозначениями принятыми в утвержденной документации по планировке территории МО «Городской округ «Город Нарьян-Мар»</b></p>
9	Порядок предоставления исходной информации для градостроительной документации	Сбор и получение исходной информации обеспечивается разработчиком в объеме, необходимом для разработки градостроительной документации.
10	Основные требования к содержанию и форме представляемых материалов по разработке градостроительной документации, последовательность и сроки выполнения работы	<p>Графические материалы проекта межевания территории выполняются в масштабах, с учетом обеспечения наглядности чертежей. (М 1:500; М 1:1000)</p> <p>Текстовые материалы на бумажных носителях подготавливаются в брошюрованном виде на листах формата А4.</p> <p>Графические материалы на бумажных носителях подготавливаются на листах формата от А4 до А0 (выбранный формат должен обеспечивать наглядность).</p> <p>Электронные версии текстовых и графических материалов проекта предоставляются на DVD или CD диске.</p> <p>Текстовые материалы должны быть представлены в одном из текстовых форматах DOC, DOCX, RTF, XLS, XLSX.</p> <p>Графические материалы проекта должны быть представлены в векторном виде в местной системе координат МСК-83 в формате ГИС MapInfo или в формате, поддерживающим конвертацию в формат ГИС MapInfo.</p> <p>Для целей опубликования и согласования подготавливаются чертежи в формате JPEG.</p> <p>Количество экземпляров, представляемых разработчиком на согласование и утверждение в Департамент – 1 экз. бумажного носителя, 1 экз. – электронной версии.</p> <p>Общее количество экземпляров - 2 экз.</p>
11	Порядок согласования, обсуждения и утверждения градостроительной документации	Проект межевания территории подлежит проверке на соответствие требованиям, установленным частью 10.1 статьи 45 Градостроительного кодекса Российской Федерации
12	Публичные слушания	в соответствии с п. 12 ст. 43 Градостроительного кодекса РФ проведение публичных слушаний не требуется

Техническое задание составил на. ИТО Ровин / Бойко В.В /

Дата составления « \_\_\_\_\_ » \_\_\_\_\_ 2021 г.