



Департамент строительства, жилищно-коммунального  
хозяйства, энергетики и транспорта  
Ненецкого автономного округа

**РАСПОРЯЖЕНИЕ**

от 16.06.2021 г. № 188 -р  
г. Нарьян-Мар

**О подготовке документации  
по планировке территории**

Руководствуясь статьями 41, 45, 46 Градостроительного кодекса Российской Федерации, пунктом 11 статьи 5 закона Ненецкого автономного округа от 19.09.2014 № 95-оз «О перераспределении полномочий между органами местного самоуправления муниципальных образований Ненецкого автономного округа и органами государственной власти Ненецкого автономного округа», пунктом 5 подпунктом 4 пункта 23 Положения о Департаменте строительства, жилищно-коммунального хозяйства, энергетики и транспорта Ненецкого автономного округа (далее – Департамент), утвержденном постановлением Администрации Ненецкого автономного округа от 08.12.2014 № 474-п, поступившим заявлением (вх. 2552 от 28.05.2021):

1. Заинтересованному лицу осуществить подготовку проекта внесения изменений в документацию по планировке территории МО «Городской округ «Город Нарьян-Мар», утвержденную распоряжением Департамента от 30.12.2016 № 658-р, в части проекта межевания территории в соответствии со схемой границ, согласно Приложению 1 к настоящему распоряжению.

2. Утвердить техническое задание на подготовку документации по планировке территории, внесение изменений в земельные участки территории общего пользования (условные номера 11 и 12), согласно Приложению 2 к настоящему распоряжению.

3. Документация по планировке территории, указанная в пункте 1 настоящего распоряжения, до ее утверждения подлежит согласованию с Департаментом.

4. Настоящее распоряжение вступает в силу с момента подписания и подлежит опубликованию.

5. Контроль за исполнением настоящего распоряжения возложить на начальника управления строительства Департамента Фомина Михаила Николаевича.

Исполняющий обязанности  
руководителя Департамента строительства,  
жилищно-коммунального хозяйства,  
энергетики и транспорта  
Ненецкого автономного округа





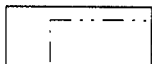

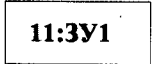
П.А. Масюков

**Схема границ изменяемой части проекта межевания территории  
МО «Городской округ «Город Нарьян-Мар» Ненецкого автономного округа  
(внесение изменений в образуемые земельные участки с условными номерами 11 и 12)**




**УСЛОВНЫЕ ОБОЗНАЧЕНИЯ**






**Границы и территории**

-  - граница проектируемой территории;
-  - проектируемые красные линии;
-  - линии отступа от красных линий;
-  - номер планировочного элемента;
-  11:3У1 - условный номер проектируемого земельного участка;

**Здания, строения и сооружения**

-  - сохраняемые здания;

**Границы земельных участков**

-  - границы существующих (сохраняемых) земельных участков;
-  - границы образуемых земельных участков;
-  - границы земельных участков, которые после образования будут относиться к территориям общего пользования;
-  - границы изменяемых земельных участков;
-  - границы земельных участков по сведениям ЕГРН

### ТЕХНИЧЕСКОЕ ЗАДАНИЕ

на разработку документации по внесению изменений в проект межевания территории  
МО «Городской округ «Город Нарьян-Мар» Ненецкого автономного округа (внесение  
изменений в земельные участки территории общего пользования (условные номера 11 и 12))

п/п	Наименование разделов	Содержание
1.	Вид градостроительной документации	Проект внесения изменений в документацию по планировке территории, утвержденную распоряжением Департамента от 30.12.2016 № 658-р, в части проекта межевания
2.	Основание для разработки градостроительной документации	Распоряжение ДСЖКХ НАО от 16.06.2021 № 177 -р
3.	Описание территории проектирования	Проектируемые земельные участки расположены по адресу: Ненецкий автономный округ, г. Нарьян-Мар. Земельные участки относятся к участкам территории общего пользования
4.	Источник финансирования работ	За счет собственных средств
5.	Цели и задачи подготовки документации по планировке территории	Цель - образование земельных участков с условными номерами 11:ЗУ1 и 12:ЗУ1 из земель, находящихся в государственной или муниципальной собственности (разрешенное использование земельного участка – земельные участки (территории) общего пользования) под размещение автомобильной дороги по ул. Песчаная.
6.	Нормативно-правовая база разработки градостроительной документации	<ul style="list-style-type: none"> <li>- Градостроительный кодекс Российской Федерации от 29 декабря 2004 года № 190-ФЗ;</li> <li>- Федеральный закон от 29 декабря 2004 г. №191-ФЗ «О введении в действие Градостроительного кодекса Российской Федерации»;</li> <li>- Земельный кодекс Российской Федерации от 25 октября 2001 года № 136-ФЗ;</li> <li>- Федеральный закон от 25 октября 2001 г. №137-ФЗ «О введении в действие Земельного кодекса Российской Федерации»;</li> <li>- Правила землепользования и застройки МО «Городской округ» Город Нарьян-Мар» от 30.04.2020 № 84-р.</li> <li>- Материалы государственного кадастра недвижимости;</li> <li>- Закон НАО от 30.10.2012 N 90-ОЗ «О документации по планировке территории в Ненецком автономном округе».</li> <li>- Технические регламенты, строительные нормы и правила, своды правил, санитарные нормы и правила, санитарно-эпидемиологические правила и нормативы, иные нормативные правовые акты и нормативно-технические документы;</li> <li>- Иные нормативные правовые акты, применение которых обусловлено наличием в границах территории объектов, являющихся предметом регулирования указанных актов</li> </ul>

7.	Исходные материалы	<ul style="list-style-type: none"> <li>- Техническое задание на разработку документации по планировке территории;</li> <li>- Схема границ изменяемой части проекта межевания (приложение № 1 к распоряжению Департамента от _____ 2021 № _____-р);</li> <li>- Генеральный план МО «Городской округ» Город Нарьян-Мар» от 24.06.2014 № 703-р.</li> </ul>
8.	Состав проекта	<p>Проект межевания включает в себя пояснительную записку, которая должна содержать сведения:</p> <ul style="list-style-type: none"> <li>- подробное описание изменяемой территории</li> <li>- перечень и сведения о площади образуемых, изменяемых земельных участков;</li> <li>- вид разрешенного использования образуемых земельных участков;</li> <li>- структуру территории, образуемую в результате подготовки проекта внесения изменений в проект межевания;</li> <li>- планировочные решения проекта межевания</li> </ul> <p><b>Условные номера образуемых земельных участков и таблицы, в пояснительной записке проекта межевания, должны быть подготовлены в соответствии с утвержденной документацией по планировке территории МО «Городской округ «Город Нарьян-Мар»</b></p> <p>Чертежи межевания территории, на которых отображаются:</p> <ul style="list-style-type: none"> <li>- красные линии, утвержденные в составе проекта планировки территории;</li> <li>- линии отступа от красных линий в целях определения места допустимого размещения зданий, строений, сооружений (при их наличии);</li> <li>- границы застроенных земельных участков, в том числе границы земельных участков, на которых расположены линейные объекты (при наличии);</li> <li>- границы формируемых земельных участков, планируемых для предоставления физическим и юридическим лицам для строительства (при их наличии);</li> <li>- границы земельных участков, предназначенных для размещения объектов капитального строительства федерального, регионального или местного значения (при их наличии);</li> <li>- границы территорий объектов культурного наследия (при их наличии);</li> <li>- границы зон с особыми условиями использования территорий (при их наличии);</li> <li>- границы зон действия публичных сервитутов (при их наличии).</li> </ul> <p><b>Чертеж проекта межевания должен быть подготовлен в соответствии с условными обозначениями, принятыми в утвержденной документацией по планировке территории МО «Городской округ «Город Нарьян-Мар»</b></p>

9	Порядок предоставления исходной информации для градостроительной документации	Сбор и получение исходной информации обеспечивается разработчиком в объеме, необходимом для разработки градостроительной документации.
10	Основные требования к содержанию и форме представляемых материалов по разработке градостроительной документации, последовательность и сроки выполнения работы	<p>Графические материалы проекта межевания территории выполняются в масштабах, с учетом обеспечения наглядности чертежей. (М 1:500, М 1:1000 и т.д.))</p> <p>Текстовые материалы на бумажных носителях подготавливаются в брошюрованном виде на листах формата А4.</p> <p>Графические материалы на бумажных носителях подготавливаются на листах формата от А4 до А0 (выбранный формат должен обеспечивать наглядность).</p> <p>Электронные версии текстовых и графических материалов проекта предоставляются на DVD или CD диске.</p> <p>Текстовые материалы должны быть представлены в одном из текстовых форматах DOC, DOCX, RTF, XLS, XLSX.</p> <p>Графические материалы проекта должны быть представлены в векторном виде в местной системе координат МСК-83 в формате ГИС MapInfo или в формате, поддерживающим конвертацию в формат ГИС MapInfo.</p> <p>Для целей опубликования и согласования подготавливаются чертежи в формате JPEG.</p> <p>Количество экземпляров, представляемых разработчиком на согласование и утверждение в Департамент – 1 экз. бумажного носителя, 1 экз. – электронной версии.</p> <p>Общее количество экземпляров - 2 экз.</p>
11	Порядок согласования, обсуждения и утверждения градостроительной документации	<p>Согласование проекта со смежными землепользователями не требуется, т.к. земельный участок образовывается из земель квартала.</p> <p>Проект межевания территории подлежит проверке на соответствие требованиям, установленным частью 10.1 статьи 45 Градостроительного кодекса Российской Федерации</p>
12	Публичные слушания	в соответствии с п. 12 ст. 43 Градостроительного кодекса РФ проведение публичных слушаний не требуется

Техническое задание подготовил

Выучейская В.В.

Дата составления 28.05.2021 г.

**Каталог координат поворотных точек границ образуемого ЗУ с условным номером 358:ЗУ1**

**Система координат МСК-83, зона 5**

№ точки	Координата X	Координата Y
1	1 000 764,85	5 275 325,02
2	1 000 753,39	5 275 343,80
3	1 000 754,13	5 275 355,02
4	1 000 749,25	5 275 356,43
5	1 000 711,47	5 275 366,33
6	1 000 701,91	5 275 336,64
7	1 000 710,44	5 275 339,22
8	1 000 717,17	5 275 339,18
9	1 000 720,86	5 275 338,80
10	1 000 730,06	5 275 335,90

**Основные характеристики изменяемого ЗУ**

Категория земель	Земли населенных пунктов
Территориальная зона в соответствии с ППТ	Территория общего пользования
Кадастровый квартал	83:00:050204
Адрес объекта	Ненецкий автономный округ, г. Нарьян-Мар
Вид разрешенного использования ЗУ	Земельные участки (территории) общего пользования
Площадь ЗУ	1 306,29 кв.м
Условный номер в соответствии с ПМТ	11:ЗУ1

**Каталог координат поворотных точек границ образуемого ЗУ с условным номером 12:ЗУ2**

**Система координат МСК-83, зона 5**

№ точки	Координата X	Координата Y
1	1 000 701,91	5 275 336,64
2	1 000 693,44	5 275 340,49
3	1 000 690,99	5 275 341,61
4	1 000 699,49	5 275 375,52
5	1 000 703,66	5 275 372,42
6	1 000 711,47	5 275 366,33

**Основные характеристики изменяемого ЗУ**

Категория земель	Земли населенных пунктов
Территориальная зона в соответствии с ППТ	Территория общего пользования
Кадастровый квартал	83:00:050204
Адрес объекта	Ненецкий автономный округ, г. Нарьян-Мар
Вид разрешенного использования ЗУ	Земельные участки (территории) общего пользования
Площадь ЗУ	428,66 кв.м
Условный номер в соответствии с ПМТ	11:ЗУ1