



**Департамент строительства, жилищно-коммунального  
хозяйства, энергетики и транспорта  
Ненецкого автономного округа**

**РАСПОРЯЖЕНИЕ**

от 11.01.2021 г. № 4 -р  
г. Нарьян-Мар

**О подготовке документации  
по планировке территории**

Руководствуясь статьями 41, 45, 46 Градостроительного кодекса Российской Федерации, пунктом 11 статьи 5 закона Ненецкого автономного округа от 19.09.2014 № 95-оз «О перераспределении полномочий между органами местного самоуправления муниципальных образований Ненецкого автономного округа и органами государственной власти Ненецкого автономного округа», пунктом 5, подпунктом 4 пункта 23 Положения о Департаменте строительства, жилищно-коммунального хозяйства, энергетики и транспорта Ненецкого автономного округа (далее – Департамент), утвержденного постановлением Администрации Ненецкого автономного округа от 08.12.2014 № 474-п, поступившим заявлением от 28.12.2020 № 764:

1. Заинтересованному лицу осуществить подготовку проекта внесения изменений в документацию по планировке территории МО «Городской округ «Город Нарьян-Мар», утвержденную распоряжением Департамента от 30.12.2016 № 658-р, в части проекта межевания территории в соответствии со схемой границ, согласно Приложению 1 к настоящему распоряжению.

2. Утвердить техническое задание на подготовку документации по планировке территории в границах планировочного квартала № 21, согласно Приложению 2 к настоящему распоряжению.

3. Документация по планировке территории, указанная в пункте 1 настоящего распоряжения, до ее утверждения подлежит согласованию с Департаментом.

4. Настоящее распоряжение вступает в силу с момента подписания и подлежит опубликованию.

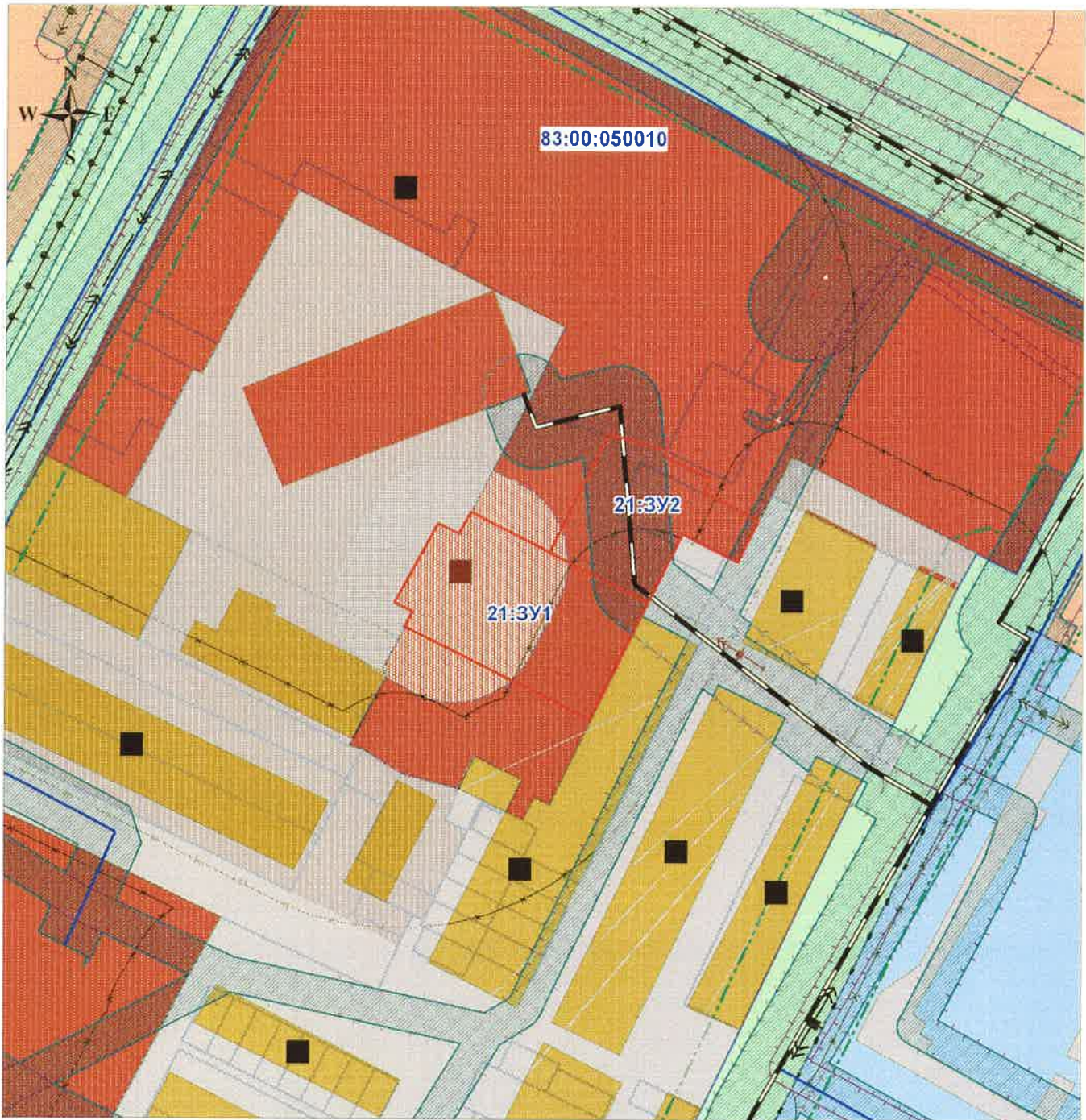
5. Контроль за исполнением настоящего распоряжения возложить на начальника управления строительства Департамента Фомина Михаила Николаевича.

Исполняющий обязанности  
руководителя Департамента строительства,  
жилищно-коммунального хозяйства,  
энергетики и транспорта  
Ненецкого автономного округа





П.А. Масюков

**Схема границ изменяемой части проекта межевания территории  
муниципального образования "Городской округ "Город Нарьян-Мар"  
внесение изменений в планировочный квартал 21**



**Масштаб 1 : 1 000**

Условные обозначения:

-  - границы проектируемого земельного участка;
-  - границы земельных участков в соответствии с утвержденным ПМТ;

**21:3Y1...** - условный номер образуемого земельного участка;

**83:00:050010** - номер кадастрового квартала.



**Каталог координат поворотных точек границ изменяемого ЗУ с кадастровым номером 83:00:050010:109, условный номер 21:ЗУ1**

№ точки	X	Y
1	997 449,08	5 270 674,97
2	997 451,70	5 270 676,34
3	997 453,26	5 270 673,25
4	997 466,95	5 270 680,68
5	997 465,10	5 270 684,26
6	997 468,91	5 270 686,30
7	997 453,41	5 270 717,04
8	997 433,21	5 270 707,21

**Основные характеристики изменяемого ЗУ с кадастровым номером 83:00:050010:109, условный номер 21:ЗУ1**

Категория земель	Земли населенных пунктов
Территориальная зона в соответствии с ППТ	Зона делового, общественного и коммерческого назначения
Кадастровый квартал	83:00:050010
Адрес объекта	Ненецкий автономный округ, г. Нарьян-Мар.
Вид разрешенного использования ЗУ	Коммунальное обслуживание
Площадь ЗУ	854 кв.м
Планировочный квартал в соответствии с ПМТ	ПК № 21

**Каталог координат поворотных точек границ изменяемого ЗУ с кадастровым номером 83:00:050010:123, условный номер 21:ЗУ2**

№ точки	X	Y
1	997 482,42	5 270 710,12
2	997 479,73	5 270 720,06
3	997 478,82	5 270 719,70
4	997 474,80	5 270 727,62
5	997 472,44	5 270 726,51
6	997 467,68	5 270 736,03
7	997 464,11	5 270 734,24
8	997 460,52	5 270 732,45
9	997 461,66	5 270 730,17
10	997 465,28	5 270 722,93
11	997 453,41	5 270 717,04
12	997 462,00	5 270 700,02

**Основные характеристики изменяемого ЗУ с кадастровым номером 83:00:050010:123, условный номер 21:ЗУ2**

Категория земель	Земли населенных пунктов
Территориальная зона в соответствии с ППТ	Зона делового, общественного и коммерческого назначения
Кадастровый квартал	83:00:050010
Адрес объекта	Ненецкий автономный округ, г. Нарьян-Мар.
Вид разрешенного использования ЗУ	Бытовое обслуживание
Площадь ЗУ	540 кв.м
Планировочный квартал в соответствии с ППТ	ПК № 21

**ТЕХНИЧЕСКОЕ ЗАДАНИЕ**  
на разработку документации по внесению изменений в проект межевания территории  
МО «Городской округ «Город Нарьян-Мар»

п/п	Наименование разделов	Содержание
1.	Вид градостроительной документации	Проект внесения изменений в документацию по планировке территории, утвержденную распоряжением Департамента от <u>30.12.2016</u> № <u>658-р</u> , в части проекта межевания
2.	Основание для разработки градостроительной документации	Распоряжение ДСЖКХ НАО от <u>11.01.2021</u> № <u>4</u> -р
3.	Описание территории проектирования	Земельный участок с условным номером 21:3У2 (кадастровый номер 83:00:050010:123) расположен по адресу: 166000, Ненецкий автономный округ, г. Нарьян-Мар Земельный участок расположен в зоне делового, общественного и коммерческого назначения (ОД)
4.	Источник финансирования работ	За счет собственных средств
5.	Цели и задачи подготовки документации по планировке территории	Цели подготовки документации по планировке территории: Изменение границ и площади земельного участка с кадастровым номером 83:00:050010:123 условным номером 21:3У2 и земель, находящихся в государственной или муниципальной собственности, а также земельного участка с кадастровым номером 83:00:050010:109 условным номером 21:3У1. Прохождение границ земельного участка с условным номером 21:3У2 (кадастровый номер 83:00:050010:123) обусловлено сложившейся архитектурной застройкой в границе кадастрового квартала 83:00:050010.
6.	Нормативно-правовая база разработки градостроительной документации	- Градостроительный кодекс Российской Федерации от 29 декабря 2004 года № 190-ФЗ; - Федеральный закон от 29 декабря 2004 г. №191-ФЗ «О введении в действие Градостроительного кодекса Российской Федерации»; - Земельный кодекс Российской Федерации от 25 октября 2001 года № 136-ФЗ; - Федеральный закон от 25 октября 2001 г. №137-ФЗ «О введении в действие Земельного кодекса Российской Федерации»; - Правила землепользования и застройки МО «Городской округ» Город Нарьян-Мар» от 30.04.2020 № 84-р; - Инструкция о порядке разработки, согласования, экспертизы и утверждения градостроительной документации, утверждена постановлением Госстроя РФ от 29.10.2002 №150; - Материалы государственного кадастра недвижимости;

		<ul style="list-style-type: none"> <li>- Материалы натурного геодезического обследования территории;</li> <li>- Закон НАО от 30.10.2012 N 90-ОЗ «О документации по планировке территории в Ненецком автономном округе»;</li> <li>- Технические регламенты, строительные нормы и правила, своды правил, санитарные нормы и правила, санитарно-эпидемиологические правила и нормативы, иные нормативные правовые акты и нормативно-технические документы;</li> <li>- Иные нормативные правовые акты, применение которых обусловлено наличием в границах территории объектов, являющихся предметом регулирования указанных актов</li> </ul>
7.	Исходные материалы	<ul style="list-style-type: none"> <li>- Техническое задание на разработку документации по планировке территории;</li> <li>- Схема границ изменяемой части проекта межевания (приложение № 1 к распоряжению Департамента от <u>11.01. 2021 № 4</u> -р)</li> <li>- Документация по планировке территории МО «Городской округ «Город Нарьян-Мар», утвержденная распоряжением Департамента от 30.12.2016 № 658-р;</li> <li>- Генеральный план МО «Городской округ «Город Нарьян-Мар» от 24.06.2014 № 703-р.</li> </ul>
8.	Состав проекта	<p>Проект межевания включает в себя пояснительную записку, которая должна содержать сведения:</p> <ul style="list-style-type: none"> <li>- перечень и сведения о площади образуемых земельных участков, в том числе возможные способы их образования;</li> <li>- перечень и сведения о площади образуемых земельных участков, которые будут отнесены к территориям общего пользования или имуществу общего пользования, в том числе в отношении которых предполагаются резервирование и (или) изъятие для государственных или муниципальных нужд;</li> <li>- вид разрешенного использования образуемых земельных участков в соответствии с проектом планировки территории в случаях, предусмотренных Градостроительным кодексом РФ;</li> <li>- целевое назначение лесов, вид (виды) разрешенного использования лесного участка, количественные и качественные характеристики лесного участка, сведения о нахождении лесного участка в границах особо защитных участков лесов (в случае, если подготовка проекта межевания территории осуществляется в целях определения местоположения границ образуемых и (или) изменяемых лесных участков);</li> <li>- сведения о границах территории, в отношении которой утвержден проект межевания, содержащие перечень координат характерных точек этих границ в системе координат, используемой для ведения Единого государственного реестра недвижимости. Координаты характерных точек границ территории, в отношении которой утвержден проект межевания, определяются в соответствии с требованиями к точности определения координат характерных точек границ, установленных в</li> </ul>

		<p>соответствии с Градостроительным кодексом РФ для территориальных зон</p> <p><b>Условный номер образуемого земельного участка и таблицы, в пояснительной записке проекта межевания, должны быть подготовлены в соответствии с утвержденной документацией по планировке территории МО «Городской округ «Город Нарьян-Мар»</b></p> <p>Чертежи межевания территории, на которых отображаются:</p> <ul style="list-style-type: none"> <li>- границы планируемых (в случае, если подготовка проекта межевания территории осуществляется в составе проекта планировки территории) и существующих элементов планировочной структуры;</li> <li>- красные линии, утвержденные в составе проекта планировки территории, или красные линии, утверждаемые, изменяемые проектом межевания территории в соответствии с пунктом 2 части 2 статьи 43 Градостроительного кодекса РФ;</li> <li>- линии отступа от красных линий в целях определения места допустимого размещения зданий, строений, сооружений;</li> <li>- границы образуемых и (или) изменяемых земельных участков, условные номера образуемых земельных участков, в том числе в отношении которых предполагаются их резервирование и (или) изъятие для государственных или муниципальных нужд;</li> <li>- границы публичных сервитутов.</li> </ul> <p><b>Чертеж проекта межевания должен быть подготовлен в соответствии с условными обозначениями, принятыми в утвержденной документацией по планировке территории МО «Городской округ «Город Нарьян-Мар»</b></p>
9	Порядок предоставления исходной информации для градостроительной документации	Сбор и получение исходной информации обеспечивается разработчиком в объеме, необходимом для разработки градостроительной документации.
10	Основные требования к содержанию и форме представляемых материалов по разработке градостроительной документации, последовательность и сроки выполнения работы	<p>Графические материалы проекта межевания территории выполняются в масштабах, с учетом обеспечения наглядности чертежей. (М 1:500; М 1:1000)</p> <p>Текстовые материалы на бумажных носителях подготавливаются в брошюрованном виде на листах формата А4.</p> <p>Графические материалы на бумажных носителях подготавливаются на листах формата от А4 до А0 (выбранный формат должен обеспечивать наглядность).</p> <p>Электронные версии текстовых и графических материалов проекта предоставляются на DVD или CD диске.</p> <p>Текстовые материалы должны быть представлены в одном из текстовых форматах DOC, DOCX, RTF, XLS, XLSX.</p> <p>Графические материалы проекта должны быть представлены в векторном виде в местной системе координат МСК-83 в формате ГИС MapInfo или в формате, поддерживающим конвертацию в формат ГИС MapInfo.</p>

		<p>Для целей опубликования и согласования подготавливаются чертежи в формате JPEG.</p> <p>Количество экземпляров, представляемых разработчиком на согласование и утверждение в Департамент – 1 экз. бумажного носителя, 1 экз. – электронной версии.</p> <p>Общее количество экземпляров - 2 экз.</p>
11	Порядок согласования, обсуждения и утверждения градостроительной документации	<p>Было проведено согласование проекта со смежным землепользователем.</p> <p>Проект межевания территории подлежит проверке на соответствие требованиям, установленным частью 10.1 статьи 45 Градостроительного кодекса Российской Федерации</p>
12	Публичные слушания	в соответствии с п. 12 ст. 43 Градостроительного кодекса РФ проведение публичных слушаний не требуется

Техническое задание составил \_\_\_\_\_ *В.В. Сметанин* / Сметанин В.В./

Дата составления «\_\_\_\_\_» \_\_\_\_\_ 2020 г.