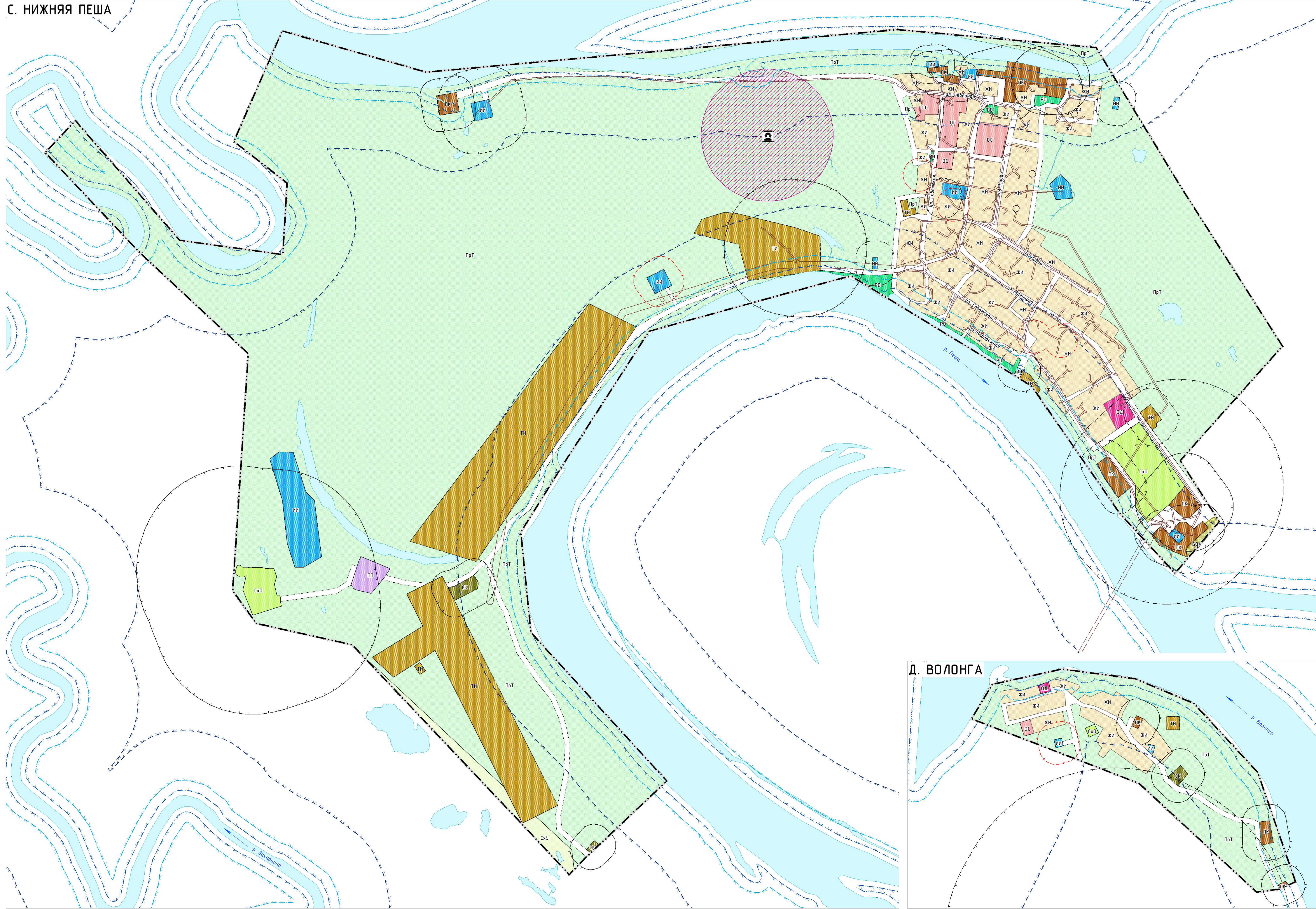


ПРОЕКТ ИЗМЕНЕНИЙ В ПРАВИЛА ЗЕМЛЕПОЛЬЗОВАНИЯ И ЗАСТРОЙКИ МУНИЦИПАЛЬНОГО ОБРАЗОВАНИЯ "ПЕШСКИЙ СЕЛЬСОВЕТ" НЕНЕЦКОГО АВТОНОМНОГО ОКРУГА

КАРТА ГРАДОСТРОИТЕЛЬНОГО ЗОНИРОВАНИЯ
М 1:5 000

С. НИЖНЯЯ ПЕША

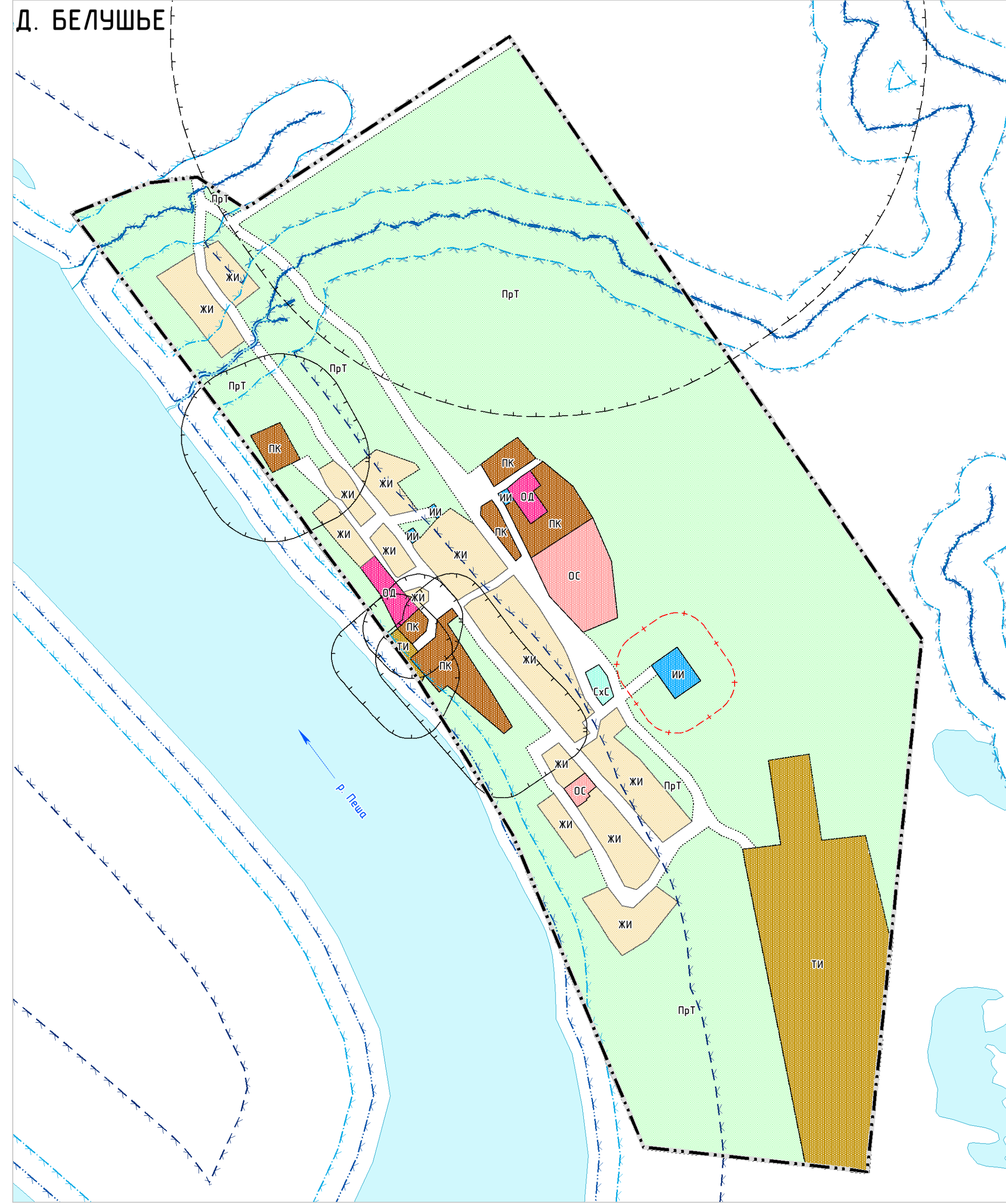


- УСЛОВНЫЕ ОБОЗНАЧЕНИЯ**
- ГРАНИЦЫ**
- Граница сельского поселения
 - Граница населенного пункта
 - Поверхностные водные объекты
- ТЕРРИТОРИАЛЬНЫЕ ЗОНЫ**
- Зона застройки индивидуальными жилыми домами и малоэтажными жилыми домами блочной застройки
 - Зона делового, общественного и коммерческого назначения
 - Зона размещения объектов социального и коммунально-бытового назначения
 - Производственная зона
 - Коммунальная зона
 - Зона транспортной инфраструктуры
 - Зона инженерной инфраструктуры
 - Зона объектов сельскохозяйственного назначения
 - Зона сельскохозяйственных угодий
 - Зона свободных или огороднических некоммерческих товариществ
 - Зона объектов прокупок и отдыха
 - Зона природного ландшафта
 - Зона размещения военных объектов
 - Зона кладбищ
- ОБЪЕКТЫ КУЛЬТУРНОГО НАСЛЕДИЯ, ГРАНИЦЫ ИХ ТЕРРИТОРИЙ РЕГИОНАЛЬНОГО НАЗНАЧЕНИЯ**
- Памятник
 - Граница территории объекта культурного наследия
- ЗОНЫ С ОСОБЫМИ УСЛОВИЯМИ ИСПОЛЬЗОВАНИЯ ТЕРРИТОРИИ**
- СМЕСТВЯЩИЙ**
- Охраняемая зона инженерных коммуникаций
 - Охраняемая зона стационарных пунктов наблюдения за состоянием окружающей природной среды, ее загрязнением
 - Санитарно-защитная зона предприятий, сооружений и иных объектов
 - Охраняемая зона объекта культурного наследия
 - Водоохраняемая зона
 - Прибрежная защитная полоса
 - Береговая полоса
- ПЛАНИРМЫЙ**
- Охраняемая зона инженерных коммуникаций
 - Санитарно-защитная зона предприятий, сооружений и иных объектов
 - Первый пояс зоны санитарной охраны источника водоснабжения

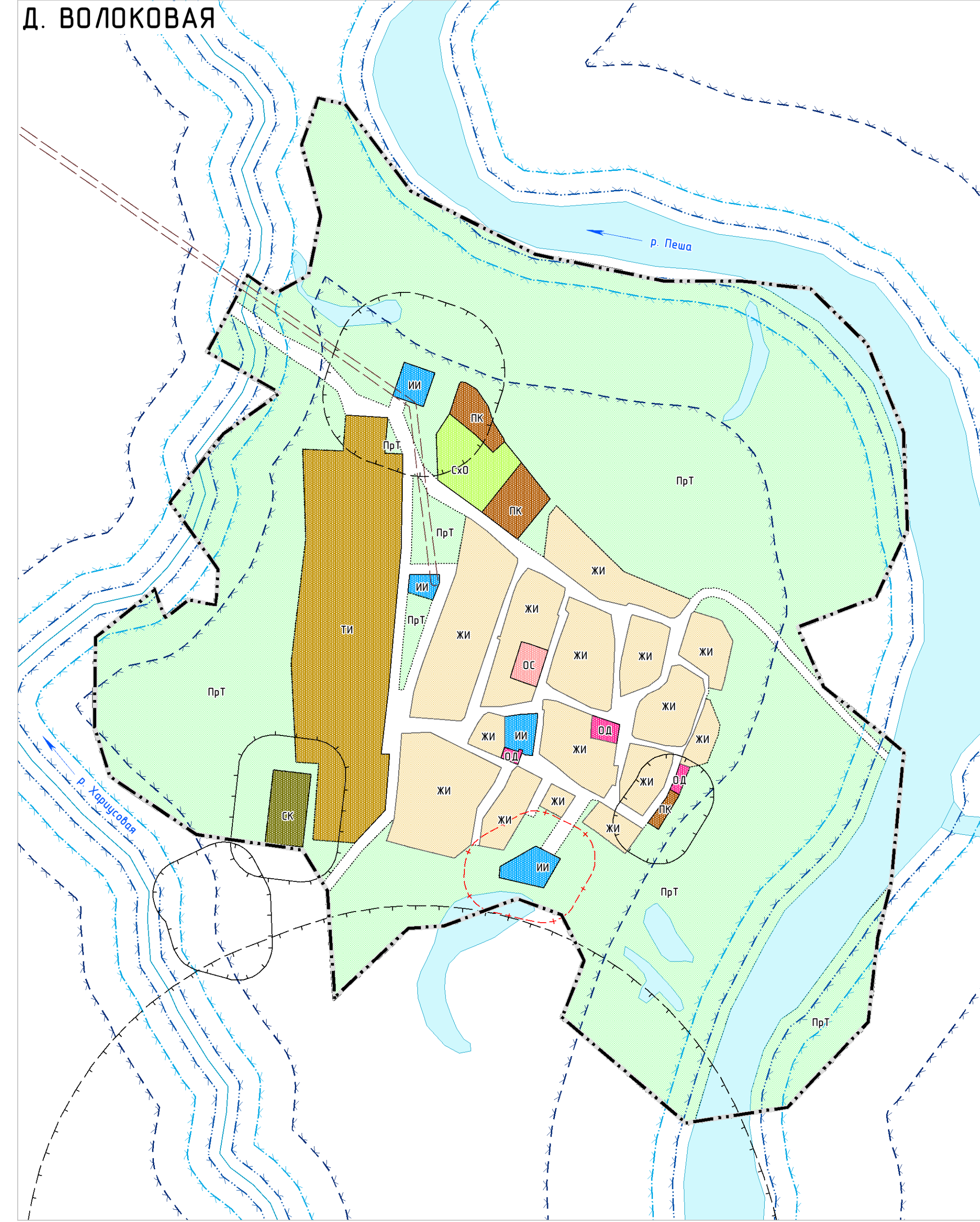
Д. ВОЛОНГА



Д. БЕЛУШЬЕ



Д. ВОЛКОВАЯ



Д. ВЕРХНЯЯ ПЕША

