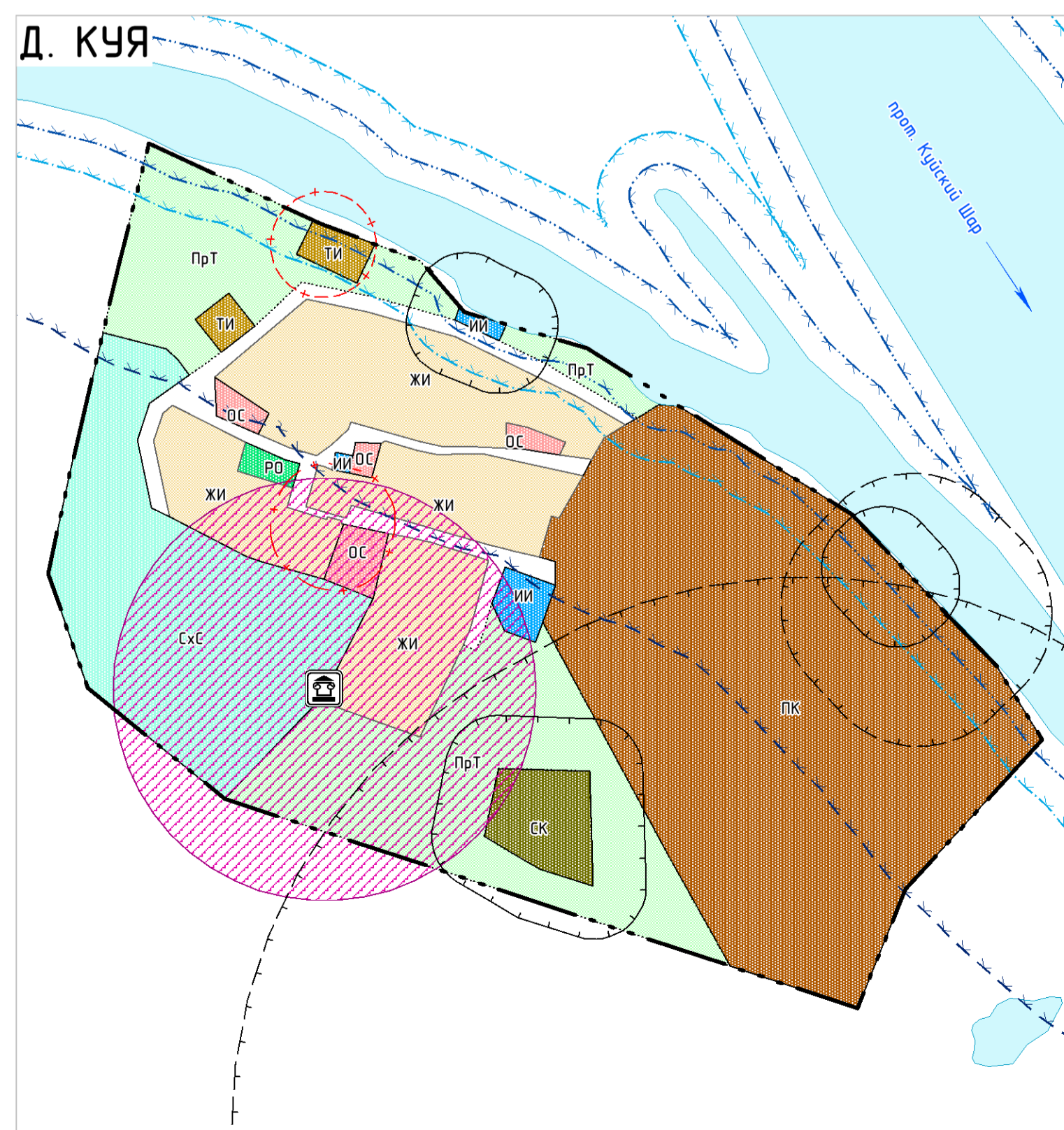
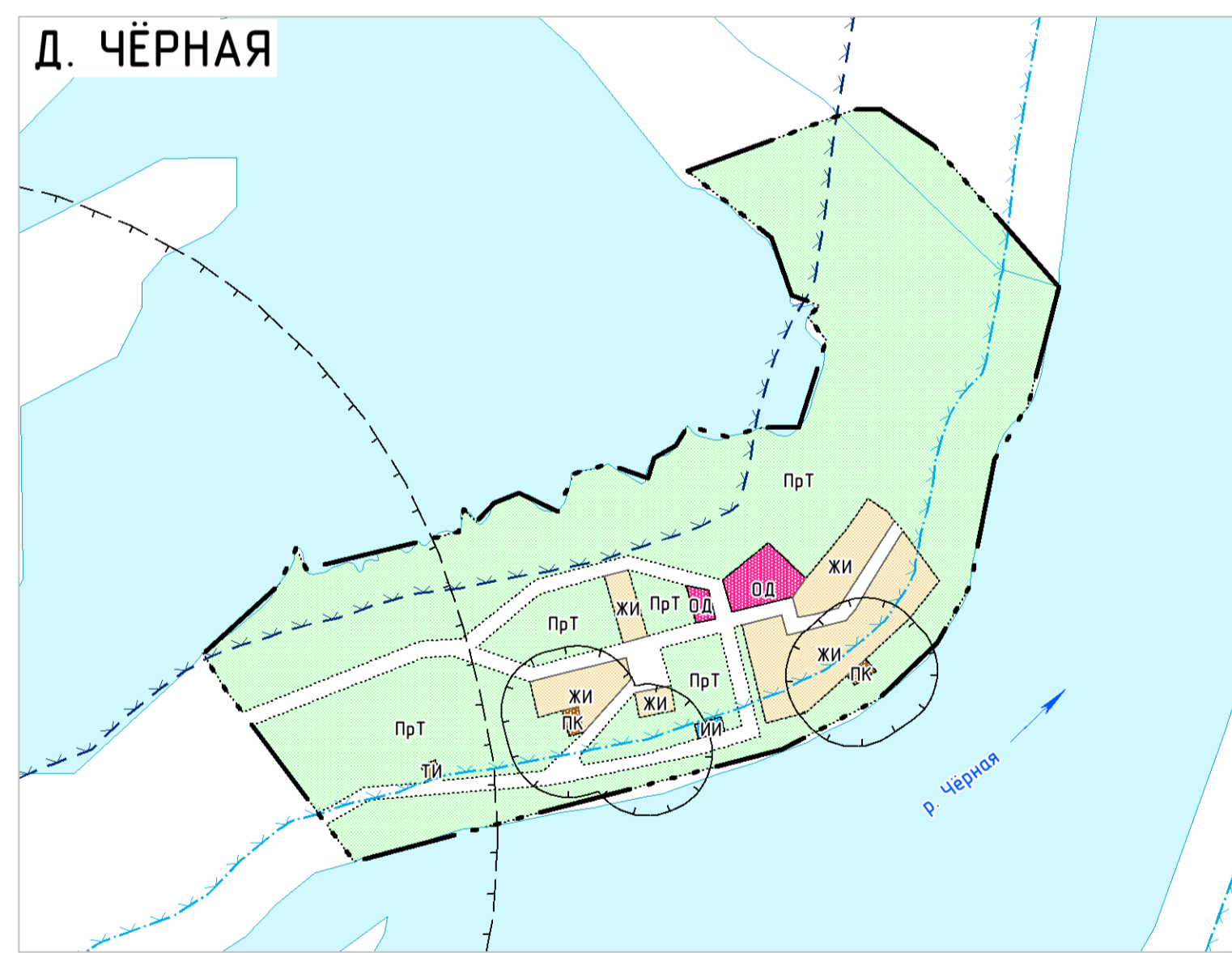
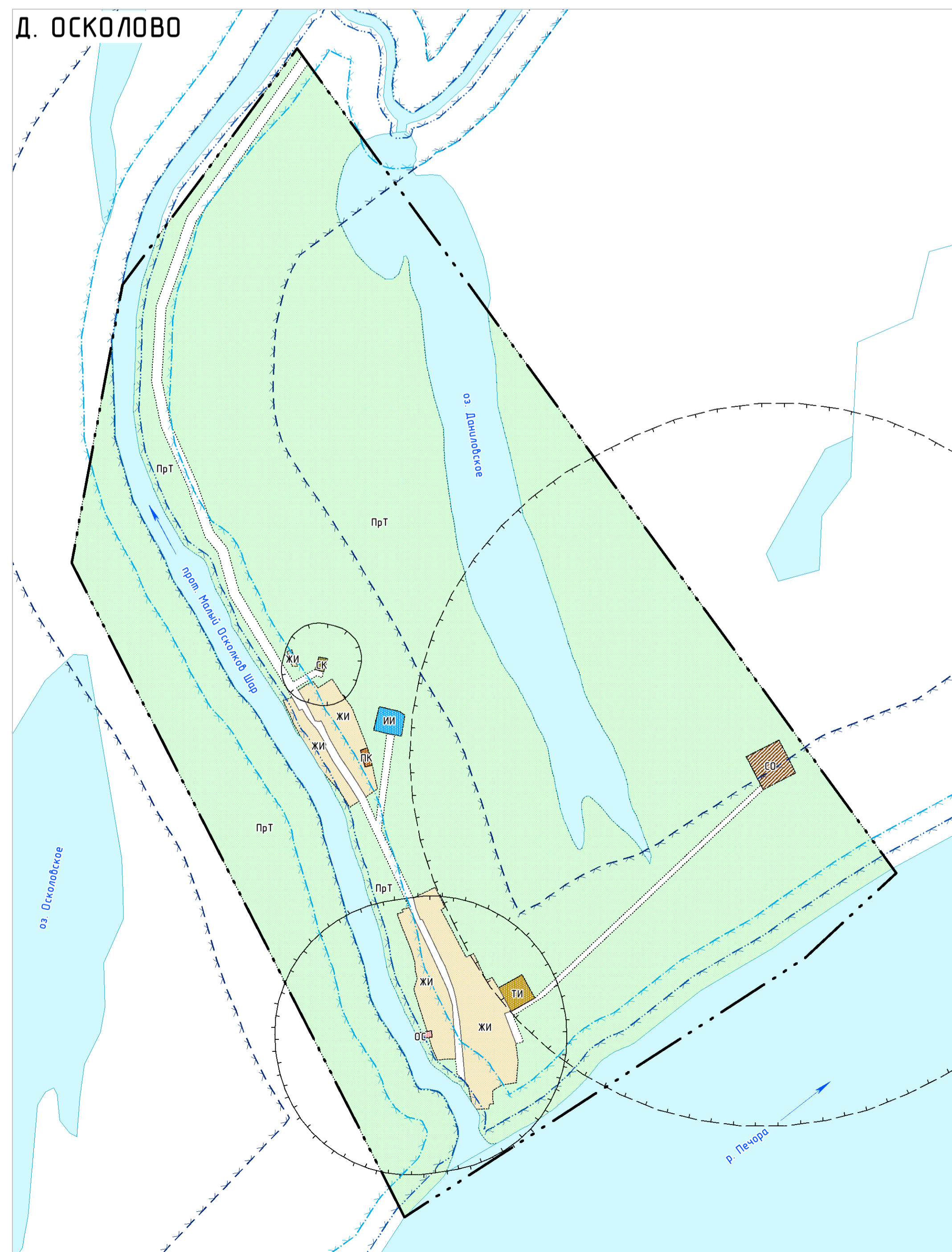
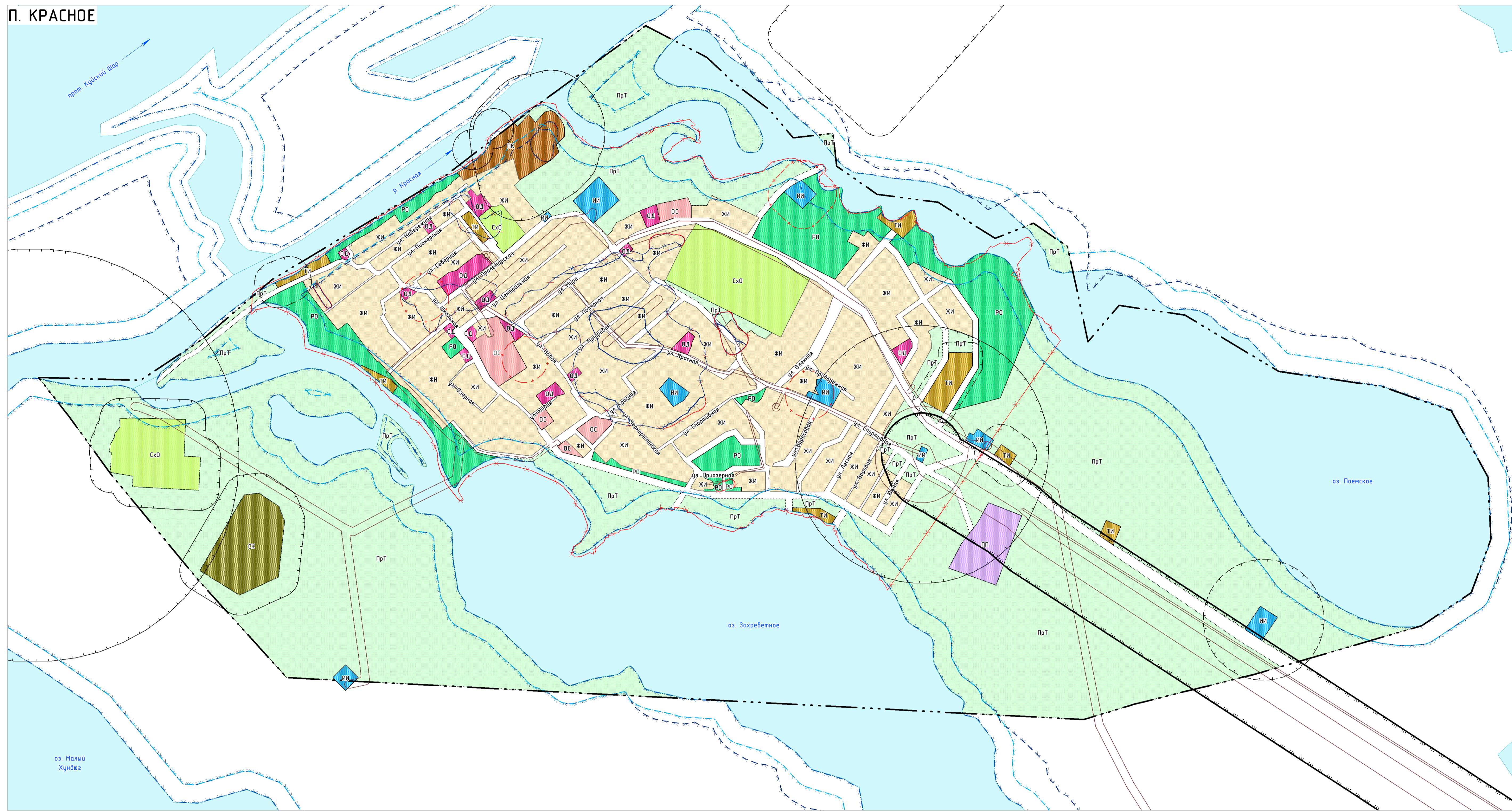


ПРОЕКТ ИЗМЕНЕНИЙ В ПРАВИЛА ЗЕМЛЕПОЛЬЗОВАНИЯ И ЗАСТРОЙКИ МУНИЦИПАЛЬНОГО ОБРАЗОВАНИЯ "ПРИМОРСКО-КУЙСКИЙ СЕЛЬСОВЕТ" НЕНЕЦКОГО АВТОНОМНОГО ОКРУГА
КАРТА ГРАДОСТРОИТЕЛЬНОГО ЗОНИРОВАНИЯ
М 1:5 000



УСЛОВНЫЕ ОБОЗНАЧЕНИЯ

ГРАНИЦЫ

- Граница сельского поселения
- Граница населенного пункта
- Поверхностные водные объекты

ТЕРРИТОРИАЛЬНЫЕ ЗОНЫ

- ЖИ - Зона застройки индивидуальными жилыми домами и малоэтажными жилыми домами блокированной застройки
- ОД - Зона делового, общественного и коммерческого назначения
- ОС - Зона размещения объектов социального и коммунально-бытового назначения
- ПП - Производственная зона
- КС - Коммунальная зона
- ТИ - Зона транспортной инфраструктуры
- ИИ - Зона инженерной инфраструктуры
- СХО - Зона объектов сельскохозяйственного назначения
- СХС - Зона садоводческих или огороднических некоммерческих товариществ
- РО - Зона объектов рекреации и отдыха
- ПРТ - Зона природного ландшафта
- КЗ - Зона кладбищ
- ЗОНА РАЗМЕЩЕНИЯ ОТХОДОВ

ОБЪЕКТЫ КУЛЬТУРНОГО НАСЛЕДИЯ, ГРАНИЦЫ ИХ ТЕРРИТОРИЙ

РЕГИОНАЛЬНОГО ЗНАЧЕНИЯ

- Памятник

ЗОНЫ С ОСОБИМИ УСЛОВИЯМИ ИСПОЛЬЗОВАНИЯ ТЕРРИТОРИИ

СУЩЕСТВУЮЩИЙ

- Охранная зона инженерных коммуникаций
- Санитарно-защитная зона предприятий, сооружений и иных объектов
- Охранная зона стационарных пунктов наблюдений за состоянием окружающей природной среды, ее загрязнением
- Санитарный разрыв транспортных коммуникаций
- Первый пояс зоны санитарной охраны источника водоснабжения
- Зона затопления
- Зона подтопления
- Водоохранная зона
- Прибрежная защитная полоса
- Береговая полоса

ПЛАНИРОВАЕМЫЙ

- Охранная зона инженерных коммуникаций
- Санитарно-защитная зона предприятий, сооружений и иных объектов
- Первый пояс зоны санитарной охраны источника водоснабжения