



**Департамент строительства, жилищно-коммунального
хозяйства, энергетики и транспорта
Ненецкого автономного округа**

РАСПОРЯЖЕНИЕ

от 26 июня 2019 г. № 201 -р
г. Нарьян-Мар

**Об утверждении изменений в документацию
по планировке территории**

Руководствуясь частью 3 статьи 43 Градостроительного кодекса Российской Федерации, пунктом 11 статьи 5 закона Ненецкого автономного округа от 19.09.2014 № 95-оз «О перераспределении полномочий между органами местного самоуправления муниципальных образований Ненецкого автономного округа и органами государственной власти Ненецкого автономного округа», в соответствии с подпунктом 4 пункта 23 Положения о Департаменте строительства, жилищно-коммунального хозяйства, энергетики и транспорта Ненецкого автономного округа (далее – Департамент), утвержденного постановлением Администрации Ненецкого автономного округа от 08.12.2014 № 474-п, поступившего заявления от 24.06.2019 № 135:

1. Утвердить изменения в документацию по планировке территории муниципального образования «Городской округ «Город Нарьян-Мар» утвержденную распоряжением Департамента от 30.12.2016 № 658-р, в границах планировочного квартала № 13, согласно Приложению.

2. Утвердить изменения в проект межевания территории, утвержденный в составе документации по планировке территории муниципального образования «Городской округ «Город Нарьян-Мар», распоряжением Департамента от 30.12.2016 № 658-р, в границах планировочного квартала № 13, согласно Приложению.

3. Сектору градостроительной деятельности в установленном порядке опубликовать информацию о документации, указанной в пунктах 1 и 2 настоящего распоряжения на официальном сайте Департамента в сети «Интернет».

4. Контроль за исполнением настоящего распоряжения возложить на начальника управления строительства Департамента Фомина Михаила Николаевича.

5. Настоящее распоряжение вступает в силу со дня его опубликования.

Руководитель Департамента

В.В. Саулина

**Ненецкий автономный округ
МО «Городской округ «Город Нарьян-Мар»**

**ПРОЕКТ ВНЕСЕНИЯ ИЗМЕНЕНИЙ В ПРОЕКТ
МЕЖЕВАНИЯ ТЕРРИТОРИИ МО «ГОРОДСКОЙ ОКРУГ
«ГОРОД НАРЬЯН-МАР»**

(внесение изменений в планировочный квартал № 13)

Пояснительная записка

___/2019/ПМТ

Приложение к Распоряжению Департамента строительства,
жилищно-коммунального хозяйства, энергетики и транспорта
Ненецкого автономного округа от

г. Нарьян-Мар, 2019

1. Проект внесения изменений в проект межевания территории.

Подготовка проектов межевания территорий осуществляется применительно к застроенным и подлежащим застройке территориям, расположенным в границах элементов планировочной структуры, установленными проектами планировки.

Проект внесения изменений в проект межевания территории разрабатывается в целях определения местоположения границ образуемых и изменяемых земельных участков.

Проект внесения изменений в проект межевания территории подготовлен на основании документации по планировке территории муниципального образования «Городской округ «Город Нарьян-Мар», в том числе проекта планировки территории и проект межевания территории в его составе, утвержденного распоряжением Департамента строительства, жилищно-коммунального хозяйства, энергетики и транспорта Ненецкого автономного округа от 30.12.2016 № 658-р, путем изменения ее отдельных частей, в соответствии с частью 21 статьи 45 Градостроительного кодекса РФ.

При разработке проекта использованы следующие материалы:

- Топографическая съемка в масштабе 1:2000;
- Распоряжение Департамента строительства, жилищно-коммунального хозяйства, энергетики и транспорта Ненецкого автономного округа от 14.06.2019 № 186-р;
- Техническое задание на разработку документации по внесению изменений в проект межевания территории МО «Городской округ» Город Нарьян-Мар» внесение изменений в планировочный квартал № 13;
- Документация по планировке территории МО «Городской округ «Город Нарьян-Мар», утвержденная распоряжением Департамента строительства, жилищно-коммунального хозяйства, энергетики и транспорта Ненецкого автономного округа от 30.12.2016 № 658-р;

- Генеральный план МО «Городской округ «Город Нарьян-Мар», утвержденный решением Совета городского округа «Город Нарьян-Мар» от 24.06.2014 № 703-р;

- Правила землепользования и застройки МО «Городской округ «Город Нарьян-Мар», утвержденные решением Совета городского округа «Город Нарьян-Мар» от 25.05.2017 № 387-р;

- Местные нормативы градостроительного проектирования муниципального образования «Городской округ «Город Нарьян-Мар», утвержденные постановлением Администрации МО «Городской округ «Город Нарьян-Мар» от 29.04.2014 № 1223;

- Сведения об учтенных в ЕГРН (едином государственном реестре недвижимости) земельных участках, расположенных на территории проектирования.

Разработка проекта осуществлена в соответствии с требованиями Градостроительного кодекса РФ, нормативно-правовых актов Правительства РФ, Госстроя России, нормативно-правовых актов Ненецкого автономного округа, нормативно-правовых актов муниципального образования «Городской округ «Город Нарьян-Мар».

Проект межевания выполнен на цифровых топографических картах в масштабе 1:5000 с применением компьютерных геоинформационных технологий в программе MapInfo, содержит соответствующие картографические слои и семантические базы данных.

2. Общие положения.

Проектное решение по межеванию в границах проектируемой территории представлено на отчете «Чертеж межевания территории».

На чертеже межевания территории отображены:

- красные линии, утвержденные в составе проекта планировки территории;
- линии отступа от красных линий в целях определения места допустимого размещения зданий, строений, сооружений;

- границы образуемых и сохраняемых земельных участков на кадастровом плане территории, условные номера образуемых земельных участков;
- границы зон с особыми условиями использования территорий.

При разработке проекта внесения изменений в проект межевания территории обеспечено соблюдение следующих требований:

- границы проектируемых земельных участков устанавливаются в зависимости от функционального назначения территориальной зоны и обеспечения условий эксплуатации объектов недвижимости, включая проезды, проходы к ним.

При разработке проекта внесения изменений в проект межевания устанавливаются границы земельных участков, существующих зданий и сооружений, земельных участков (территорий) общего пользования, земельных участков, вновь образованных на неиспользуемой, свободной от прав третьих лиц территории квартала, а также устанавливаются виды разрешенного использования земельных участков, зоны действия публичных сервитутов и иные обременения.

Определение местоположения границ вновь образуемых земельных участков, уточнений местоположения границ образуемых земельных участков на которых расположены здания, сооружения, или земельных участков общего пользования, занятых, проездами и другими объектами осуществляется в соответствии с градостроительными регламентами и нормами отвода земельных участков для конкретных видов деятельности.

Территории улиц и дорог общего пользования определяются проектом планировки. Их границы устанавливаются по красным линиям.

Полное разделение территории на земельные участки осуществляется в 2 стадии - проектом планировки устанавливаются границы территорий общего пользования улично-дорожной сети, проектом межевания устанавливаются границы земельных участков оставшейся территории.

Таким образом, названный порядок разделения территории делает красные линии опорным элементом при межевании внутриквартальной территории.

2.1. Структура территории, образуемая в результате проекта внесения изменений в проект межевания

Проект внесения изменений в проект межевания территории, утвержденный распоряжением Департамента строительства, жилищно-коммунального хозяйства, энергетики и транспорта Ненецкого автономного округа от 30.12.2016 № 658-р, подготовлен на основании распоряжения Департамента строительства, жилищно-коммунального хозяйства, энергетики и транспорта Ненецкого автономного округа от 14.06.2019 № 186-р «О подготовке документации по планировке территории».

Границы проектируемого земельного участка установлены в соответствии с функциональным назначением территориальной зоны с учётом обеспечения условий эксплуатации объектов недвижимости, включая проезды, проходы к ним. Доступ к земельному участку обеспечен посредством земель общего пользования.

Настоящим проектом предусмотрены мероприятия по образованию земельного участка в границах планировочного квартала № 13 со следующими характеристиками:

– образование земельного участка площадью 30,0 кв.м (условный номер 13:ЗУ1) из земель, находящихся в государственной собственности, вид разрешенного использования образуемого земельного участка «Хранение автотранспорта».

В результате изменения границ земельного участка с условным номером 13:01, указанного на чертеже межевания входящего в состав документации по планировке территории муниципального образования «Городской округ «Город Нарьян-Мар», в том числе проекта планировки территории и проект межевания территории в его составе, утвержденного распоряжением Департамента от 30.12.2016 № 658-р, его площадь изменилась на величину образуемого земельного участка.

Кроме того, другие земельные участки не затрагивались и не изменялись настоящим проектом. Сведения об образуемых земельных участках внесены в таблицу 1 и представлены в графической части проекта, на чертеже межевания, применительно к отдельной части документации по планировке территории

муниципального образования «Городской округ «Город Нарьян-Мар», в том числе проекта планировки территории и проект межевания территории в его составе, утвержденной распоряжением Департамента строительства, жилищно-коммунального хозяйства, энергетики и транспорта Ненецкого автономного округа от 30.12.2016 № 658-р.

3. Планировочные решения объектов межевания

Виды разрешенного использования образуемых земельных участков установлены в прямой зависимости с находящимися на них объектами недвижимости (при наличии таких объектов), а также в соответствии с регламентами территориальной зоны и Классификатором видов разрешенного использования земельных участков, утвержденным приказом Минэкономразвития Российской Федерации от 01.09.2014 № 540.

Таблица 1. Экспликация образуемых и изменяемых земельных участков.

№ на чертеже межевания	Наименование объекта капитального строительства	Разрешенное использование земельного участка (в соответствии с Приказом МЭР от 01.09.2014 г. № 540 (ред. Приказа МЭР России от 30.09.2015 № 709)	Описание местоположения/адрес	Площадь земельного участка по ПМ (м кв.)
<i>Образуемые земельные участки</i>				
13:ЗУ1	Индивидуальный гараж	Хранение автотранспорта	г. Нарьян-Мар	30
13:01	Гаражи индивидуального транспорта	Объекты гаражного назначения	г. Нарьян-Мар	2 890

Ненецкий автономный округ
МО «Городской округ «Город Нарьян-Мар»

**ПРОЕКТ ВНЕСЕНИЯ ИЗМЕНЕНИЙ В ПРОЕКТ
МЕЖЕВАНИЯ ТЕРРИТОРИИ МО «ГОРОДСКОЙ ОКРУГ
«ГОРОД НАРЬЯН-МАР»**

(внесение изменений в планировочный квартал № 13)

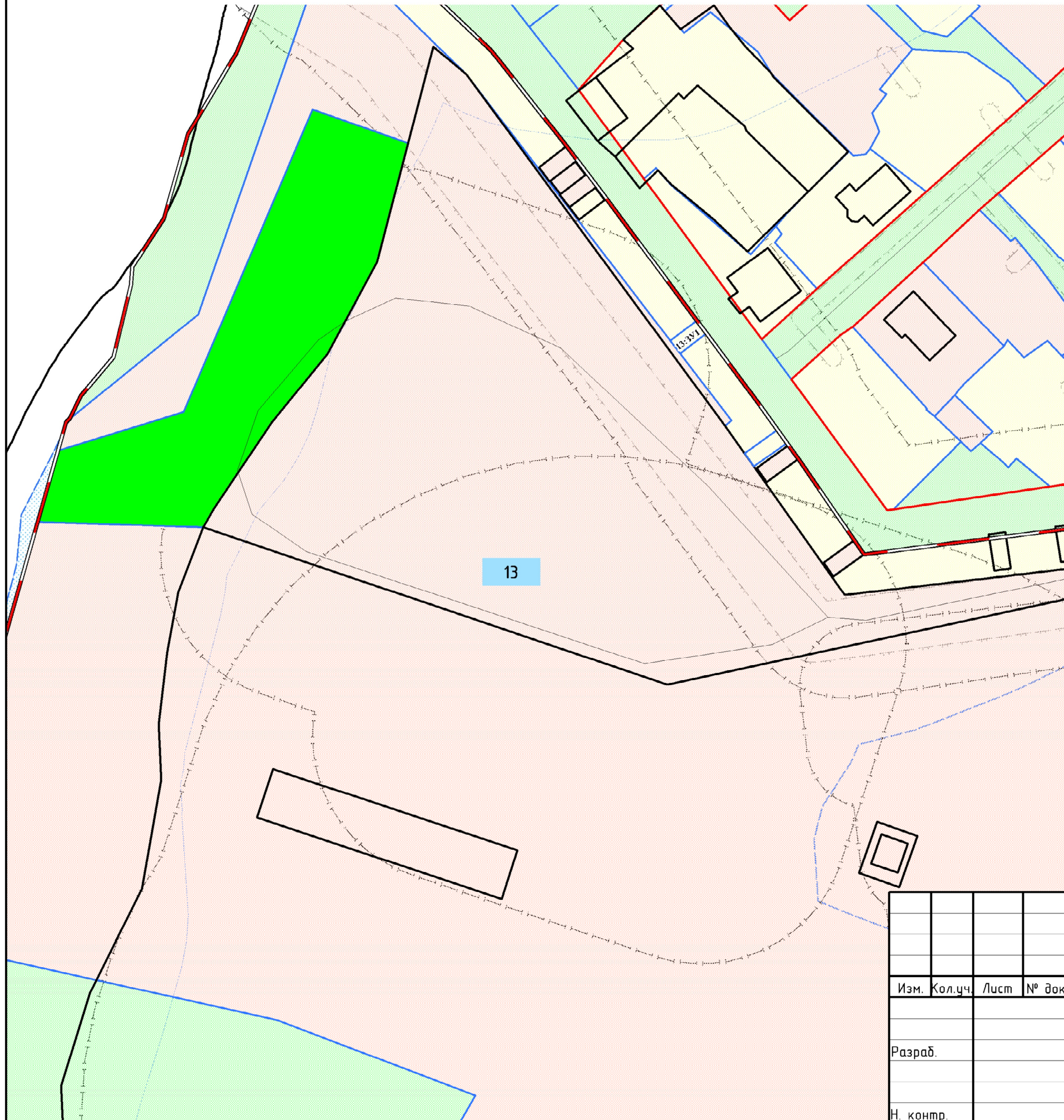
Графические материалы












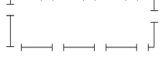
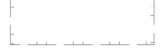
___/2019/ПМТ

Приложение к Распоряжению Департамента строительства,
жилищно-коммунального хозяйства, энергетики и транспорта
Ненецкого автономного округа от

г. Нарьян-Мар, 2019

ПРИЛОЖЕНИЯ



- УСЛОВНЫЕ ОБОЗНАЧЕНИЯ**
 границы и территории
-  - граница проектируемой территории
 -  - красные линии утвержденные в составе проекта планировки
 -  - линии отступа от красных линий в целях определения места допустимого размещения зданий, строений, сооружений
 -  - номер планировочного элемента
 -  - условный номер образуемого участка
- ГРАНИЦЫ ЗЕМЕЛЬНЫХ УЧАСТКОВ**
-  - границы существующих (сохраняемых) участков
 -  - границы образуемых земельных участков
 -  - границы образуемых земельных участков, которые после образования будут относиться к территориям общего пользования
 -  - границы изменяемых земельных участков
 -  - границы земельных участков, состоящих на кадастровом учете
- ЗОНЫ С ОСОБЫМИ УСЛОВИЯМИ ИСПОЛЬЗОВАНИЯ ТЕРРИТОРИИ**
-  - охранные зоны
 -  - санитарно-защитные зоны
 -  - санитарный разрыв (санитарная полоса отчуждения)

						2019/ПМТ		
						Проект внесения изменений в проект межевания территории МО "Городской округ "Город Нарьян-Мар" (внесение изменений в планировочный квартал № 13)		
Изм.	Кол.уч.	Лист	№ док.	Подп.	Дата			Стадия
								П
Разраб.					06.19			Лист
								1
Н. контр.								Листов
						Чертеж межевания территории		

Каталог координат поворотных точек границ образуемого ЗУ

№ точки	X	Y
1	997 822,62	5 269 939,75
2	997 819,57	5 269 942,02
3	997 814,79	5 269 935,75
4	997 817,80	5 269 933,45

Основные характеристики образуемого ЗУ

Категория земель	Земли населенных пунктов
Территориальная зона в соответствии с ППТ	Зона транспортной инфраструктуры (ТИ)
Кадастровый квартал	83:00:050008
Адрес объекта	Ненецкий АО, г. Нарьян-Мар
Вид разрешенного использования ЗУ	Хранение автотранспорта
Площадь ЗУ	30,1 кв.м
Планировочный квартал в соответствии с ППТ	ПК № 13