



**Департамент строительства, жилищно-коммунального
хозяйства, энергетики и транспорта
Ненецкого автономного округа**

РАСПОРЯЖЕНИЕ

от 07.09. 2018 г. № 244 -р
г. Нарьян-Мар

**Об утверждении изменений в документацию
по планировке территории**

Руководствуясь частью 3 статьи 43 Градостроительного кодекса Российской Федерации, пунктом 11 статьи 5 закона Ненецкого автономного округа от 19.09.2014 № 95-оз «О перераспределении полномочий между органами местного самоуправления муниципальных образований Ненецкого автономного округа и органами государственной власти Ненецкого автономного округа», в соответствии с подпунктом 4 пункта 23 Положения о Департаменте строительства, жилищно-коммунального хозяйства, энергетики и транспорта Ненецкого автономного округа (далее – Департамент), утвержденного постановлением Администрации Ненецкого автономного округа от 08.12.2014 № 474-п, поступивших заявлений: от 24.07.2018 № 166; от 29.08.2018 № 4480; от 30.08.2018 № 187; от 04.09.2018 № 188; от 05.09.2018 № 194:

1. Утвердить изменения в документацию по планировке территории муниципального образования «Городской округ «Город Нарьян-Мар» утвержденную распоряжением Департамента от 30.12.2016 № 658-р согласно Приложению.

2. Утвердить изменения в проект межевания территории, утвержденный в составе документации по планировке территории муниципального образования «Городской округ «Город Нарьян-Мар», распоряжением Департамента от 30.12.2016 № 658-р согласно Приложению.

3. Сектору градостроительной деятельности в установленном порядке опубликовать информацию о документации, указанной в пунктах 1 и 2 настоящего распоряжения на официальном сайте Департамента в сети «Интернет».

4. Контроль за исполнением настоящего распоряжения возложить на начальника управления строительства Департамента Фомина Михаила Николаевича Фомина.

5. Настоящее распоряжение вступает в силу со дня его опубликования.

Первый заместитель
руководителя Департамента

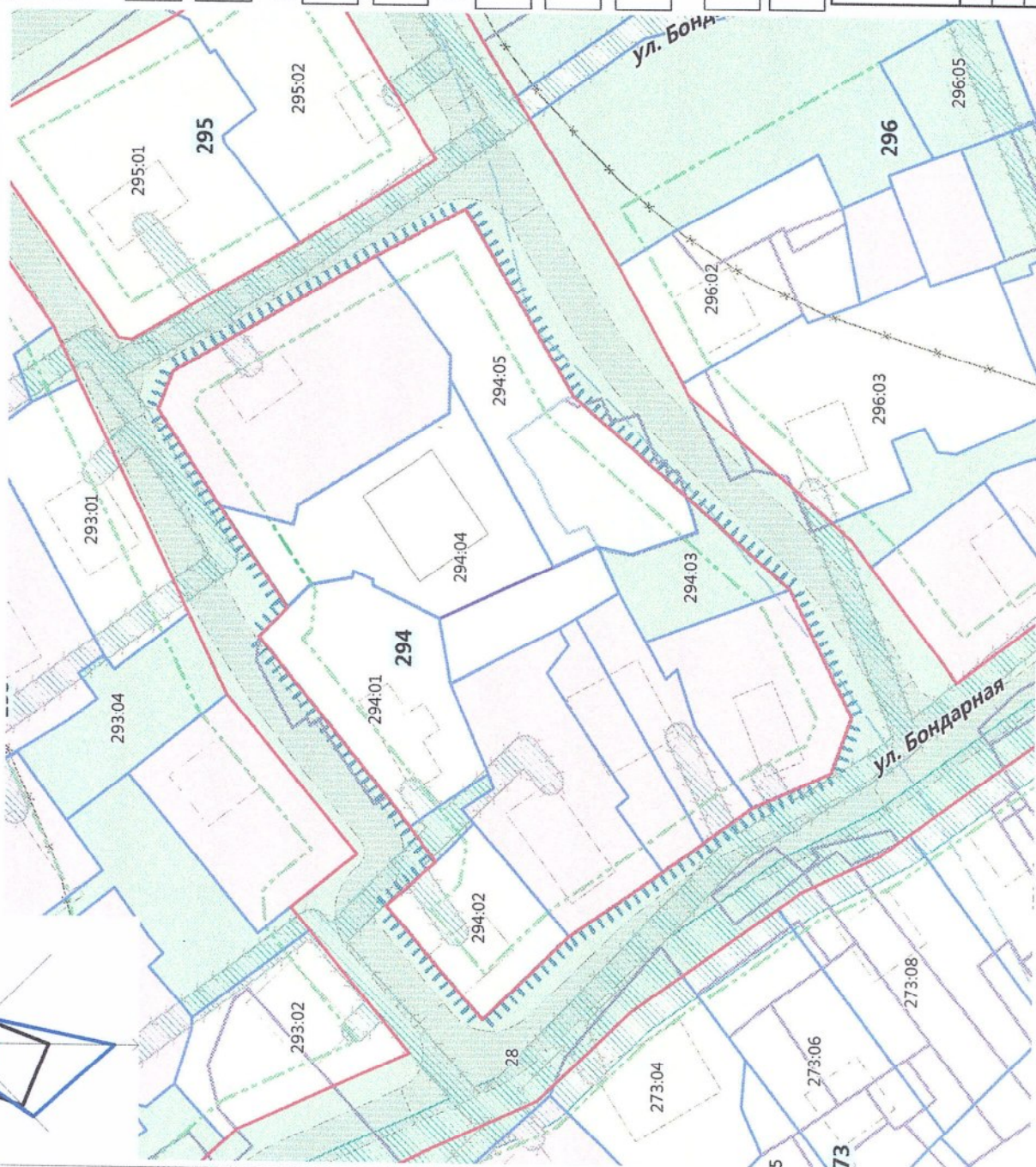
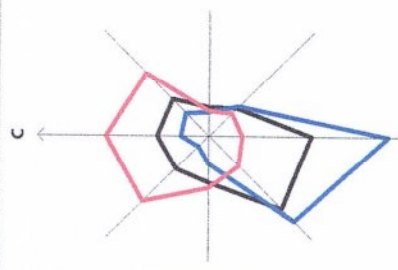


В.В. Саулина

**ПРОЕКТ ВНЕСЕНИЯ ИЗМЕНЕНИЙ
В ПРОЕКТ МЕЖЕВАНИЯ ТЕРРИТОРИИ
МО «ГОРОДСКОЙ ОКРУГ «ГОРОД НАРЬЯН-МАР»**


(ВНЕСЕНИЕ ИЗМЕНЕНИЙ В ПЛАНИРОВОЧНЫЙ КВАРТАЛ № 294)

Дорожка ТТ участка



УСЛОВНЫЕ ОБОЗНАЧЕНИЯ

Границы и территории




Граница проектируемой территории




Проектируемые красные линии



Линии отступа от красных линий в целях определения места допустимого размещения зданий, строений, сооружений




Номер планировочного элемента




Условный номер образуемого земельного участка

ЗДАНИЯ, СТРОЕНИЯ, СООРУЖЕНИЯ




Сохраняемые здания



Проектируемые здания

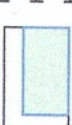
ГРАНИЦЫ ЗЕМЕЛЬНЫХ УЧАСТКОВ



Границы существующих (сохраняемых) земельных участков



Границы образуемых земельных участков



Границы образуемых земельных участков, которые после образования будут относиться к территориям общего пользования



Границы изменяемых земельных участков



Границы земельных участков по сведениям ЕГРН

ПРОЕКТ ВНЕСЕНИЯ ИЗМЕНЕНИЙ В ПРОЕКТ МЕЖЕВАНИЯ ТЕРРИТОРИИ МО «ГОРОДСКОЙ ОКРУГ «ГОРОД НАРЬЯН-МАР» (ВНЕСЕНИЕ ИЗМЕНЕНИЙ В ПЛАНИРОВОЧНЫЙ КВАРТАЛ № 294) ЧЕРТЕЖ МЕЖЕВАНИЯ ТЕРРИТОРИИ	
Масштаб	1:1 000
Шифр	Разработал
Дата	

**ПРОЕКТ ВНЕСЕНИЯ ИЗМЕНЕНИЙ
В ПРОЕКТ МЕЖЕВАНИЯ ТЕРРИТОРИИ
МО «ГОРОДСКОЙ ОКРУГ «ГОРОД НАРЬЯН-МАР»
(ВНЕСЕНИЕ ИЗМЕНЕНИЙ В ПЛАНИРОВОЧНЫЙ КВАРТАЛ № 66)**

УСЛОВНЫЕ ОБОЗНАЧЕНИЯ

Границы и территории



Граница проектируемой территории




Проектируемые красные линии



Линии отступа от красных линий в целях определения места допустимого размещения зданий, строений, сооружений




Номер планировочного элемента

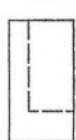


Условный номер образуемого земельного участка

ЗДАНИЯ, СТРОЕНИЯ, СООРУЖЕНИЯ




Сохраняемые здания



Проектируемые здания


ГРАНИЦЫ ЗЕМЕЛЬНЫХ УЧАСТКОВ



Границы существующих (сохраняемых) земельных участков




Границы образуемых земельных участков



Границы образуемых земельных участков, которые после образования будут относиться к территориям общего пользования



Границы изменяемых земельных участков



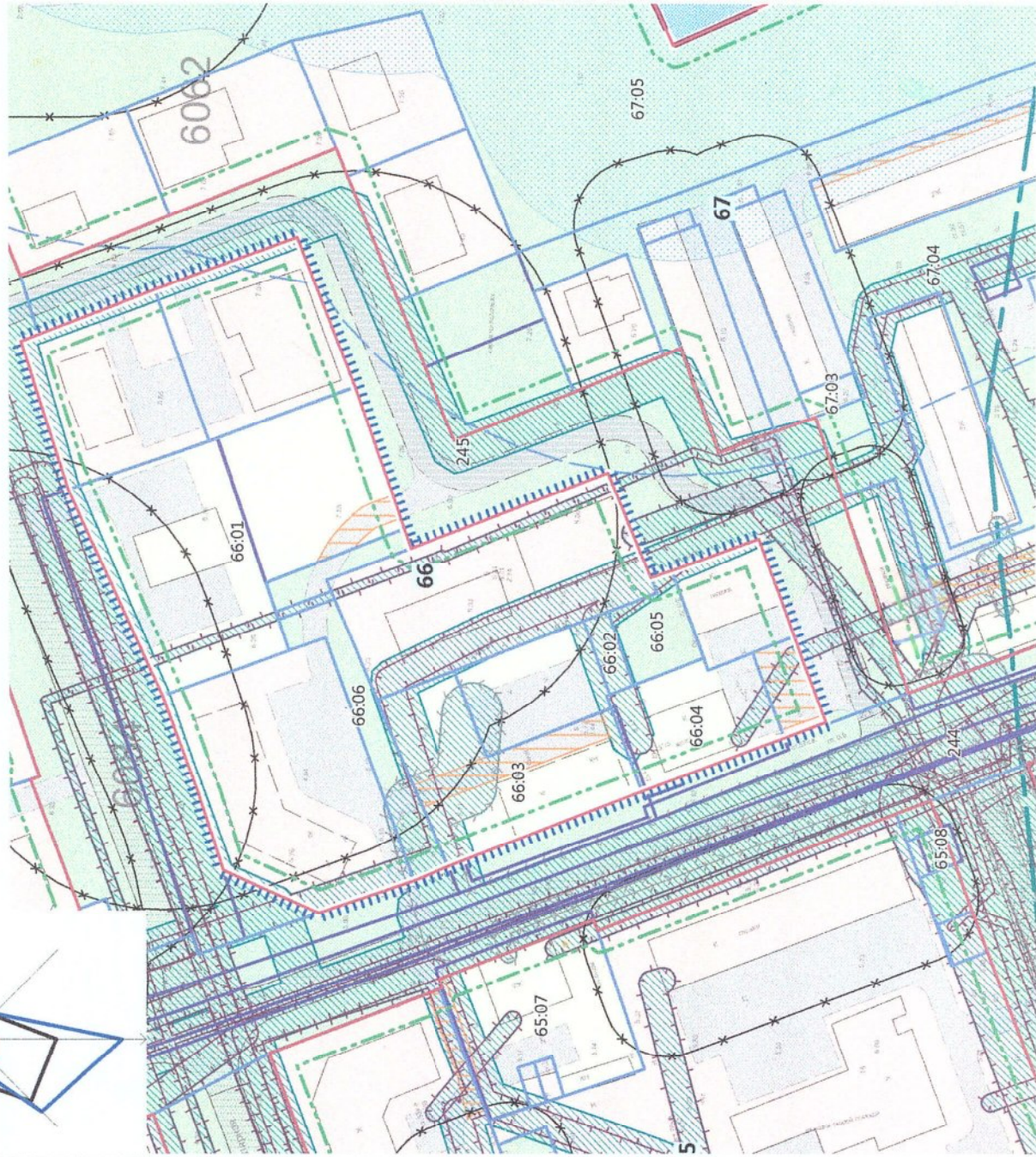
Границы земельных участков по сведениям ЕГРН

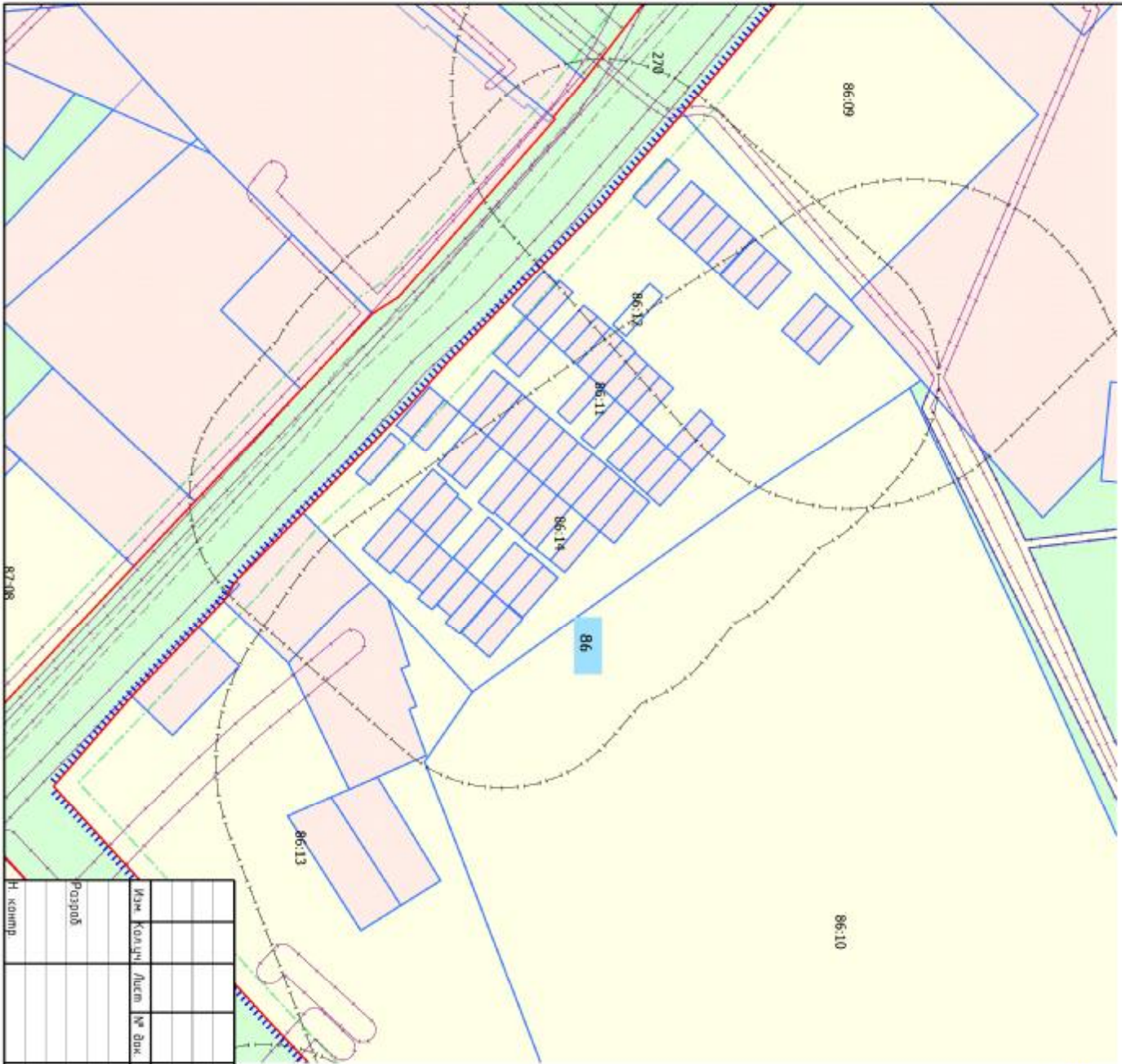
ПРОЕКТ ВНЕСЕНИЯ ИЗМЕНЕНИЙ
В ПРОЕКТ МЕЖЕВАНИЯ ТЕРРИТОРИИ
МО «ГОРОДСКОЙ ОКРУГ «ГОРОД НАРЬЯН-МАР»
(ВНЕСЕНИЕ ИЗМЕНЕНИЙ В ПЛАНИРОВОЧНЫЙ КВАРТАЛ № 66)
ЧЕРТЕЖ МЕЖЕВАНИЯ ТЕРРИТОРИИ

Масштаб 1:1500

Шифр

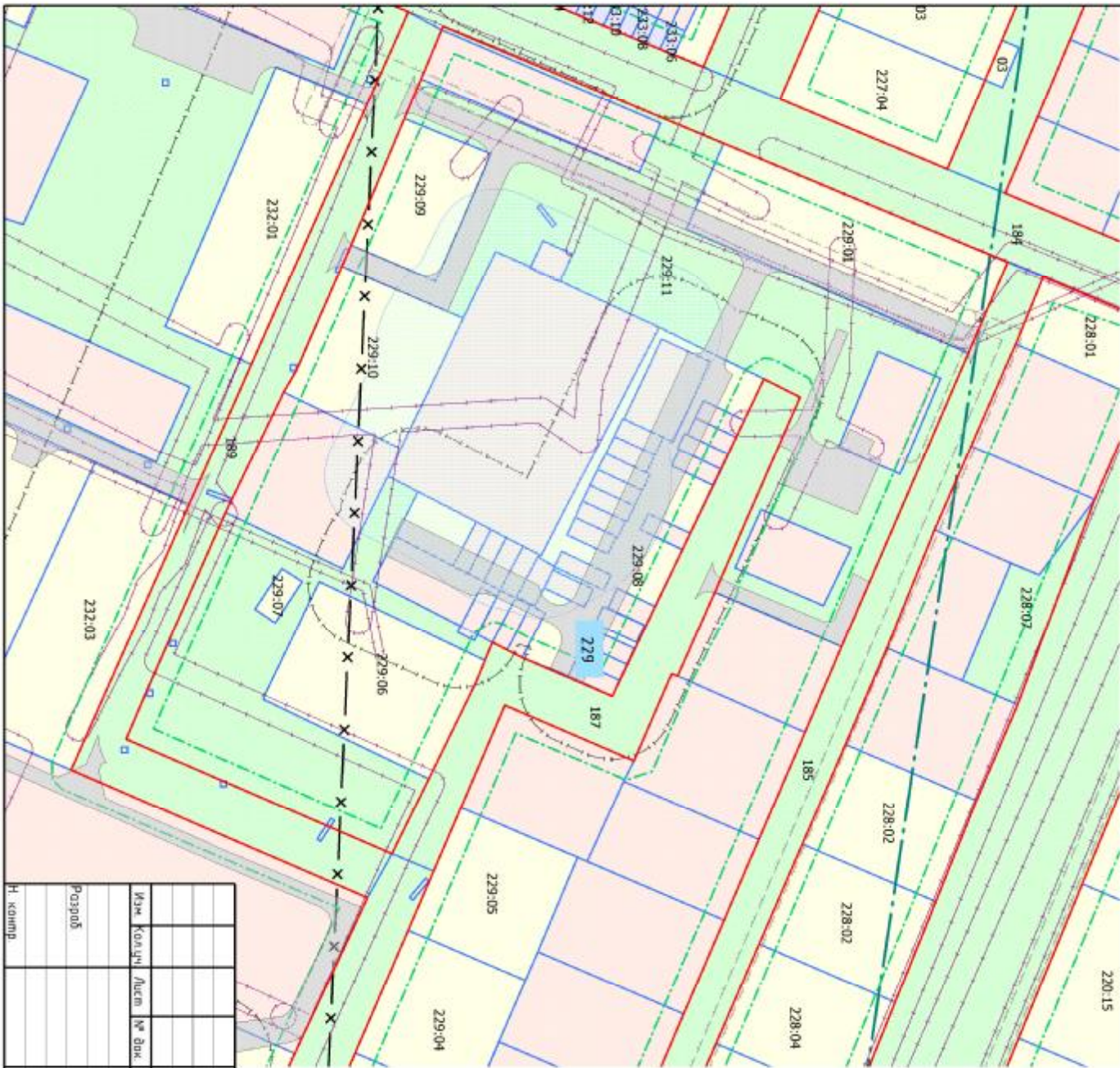
Дата


















- УСЛОВНЫЕ ОБОЗНАЧЕНИЯ**
 - границы и территории
 - границы проектируемых территорий
- красные линии при заделке в существующем и вновь создаваемом
- линии отступов от красных линий для заделываемых существующих и вновь создаваемых границ
- 86 - номер планировочного кабинета
- 86.10 - условный номер образующей улицы
- ГРАНИЦЫ ЗЕМЕЛЬНЫХ УЧАСТКОВ**
- границы существующих земельных участков
 - границы образующих земельные участки
 - границы образующих земельные участки
 - границы образующих земельные участки
 - границы земельных участков, расположенных на территории
- ЗОНА С ОСОБЫМИ УСЛОВИЯМИ ПЛАНИРОВАНИЯ ТЕРРИТОРИИ**
- охранные зоны
 - санитарно-защитные зоны
 - санитарный разрыв (согласно нормам градостроительного кодекса)

2018/ПМТ		Проект внесения изменений в проект межевания территории МО "Городской округ "Город Нарьян-Мар" (внесение изменений в планировочный кабинет № 86)	
№ п/п	№ документа	Дата	Содержание
1	09.18		Чертеж межевания территории
Разработ			
И. Компр			



- УСЛОВНЫЕ ОБОЗНАЧЕНИЯ**
-  границы и территории
 -  границы проекционного массива
 -  красные линии государственного назначения
 -  229 – номер планировочного кабинета
 -  229-10 – условный номер объединения земельных участков
 - ГРАНИЦЫ ЗЕМЕЛЬНЫХ УЧАСТКОВ**
 -  – границы существующих земельных участков
 -  – границы образуемых земельных участков
 -  – границы образуемых земельных участков после образования других земельных участков из земель, находящихся в государственной собственности
 -  – границы изменений земельных участков
 -  – границы земельных участков, расположенные на территории
 - ЗОНА С ОСОБЫМИ УСЛОВИЯМИ ПЛАНИРОВАНИЯ ТЕРРИТОРИИ**
 -  – охранные зоны
 -  – санитарно-защитная зона
 -  – санитарный разрыв (согласно нормам градостроительного кодекса)

2018/ПМТ			
Проект внесения изменений в проект межевания территории МО "Городской округ "Город Нарьян-Мар" (внесение изменений в планировочный кабинет № 229)			
Имя	Коллич.	Лист	№ док.
Роздоб			08/18
И. комп.			
		№ листа	из всего
		1	
Чертеж межевания территории			