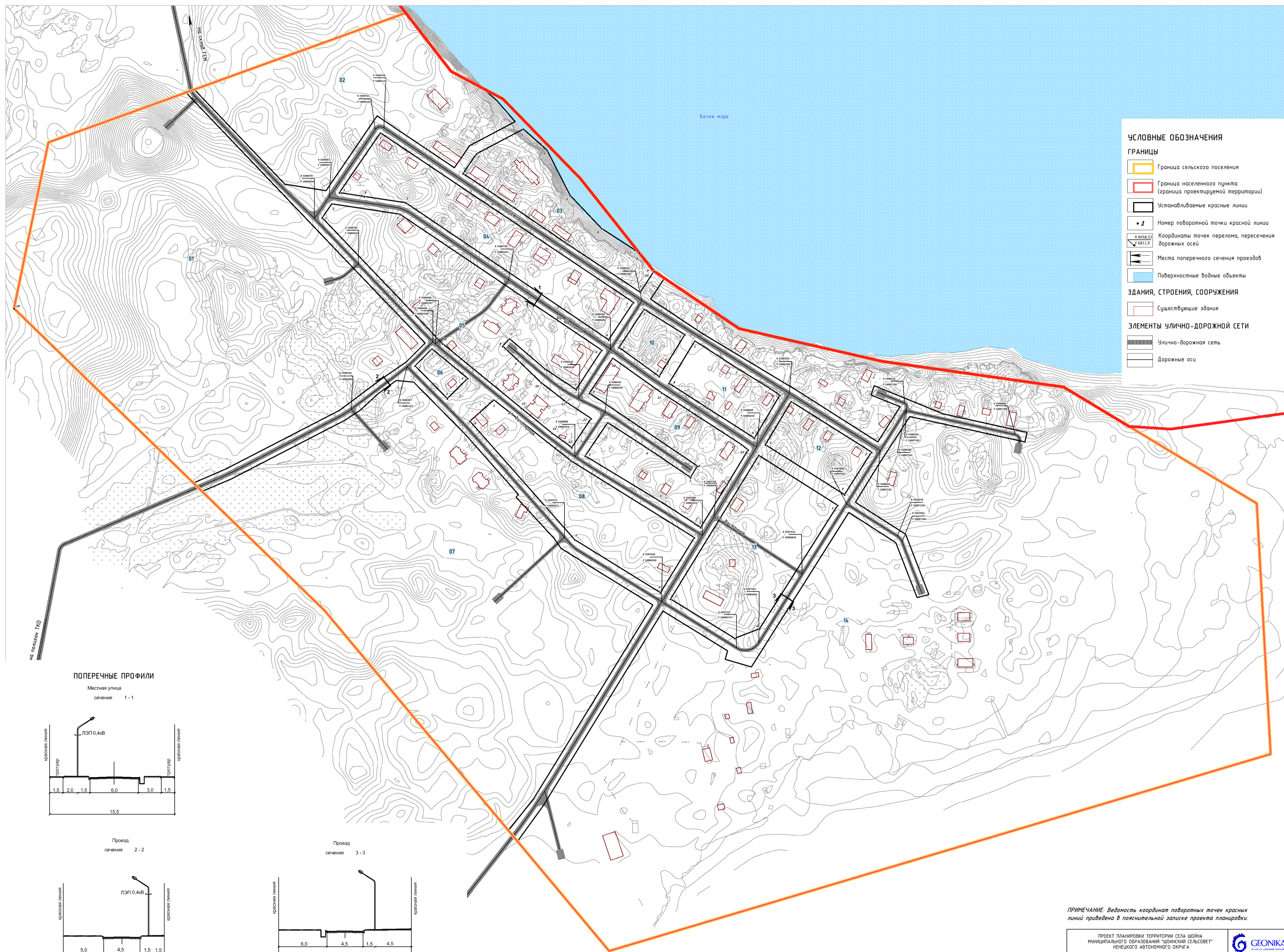


# ПРОЕКТ ПЛАНИРОВКИ ТЕРРИТОРИИ СЕЛА ШОЙНА МУНИЦИПАЛЬНОГО ОБРАЗОВАНИЯ "ШОЙНСКИЙ СЕЛЬСОВЕТ" НЕНЕЦКОГО АВТОНОМНОГО ОКРУГА

## РАЗБИВОЧНЫЙ ЧЕРТЕЖ КРАСНЫХ ЛИНИЙ

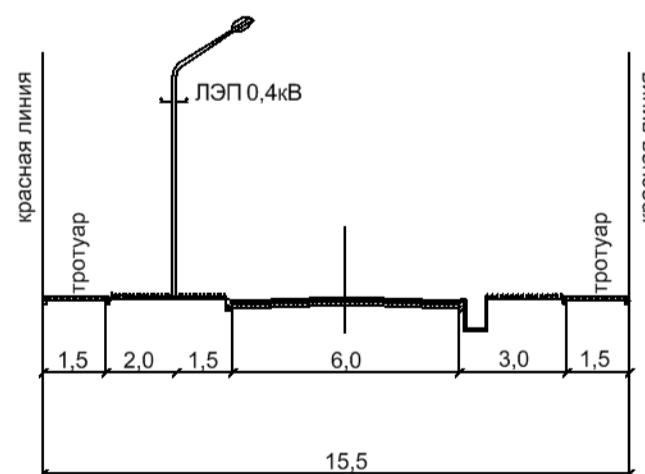
М 1:2 000



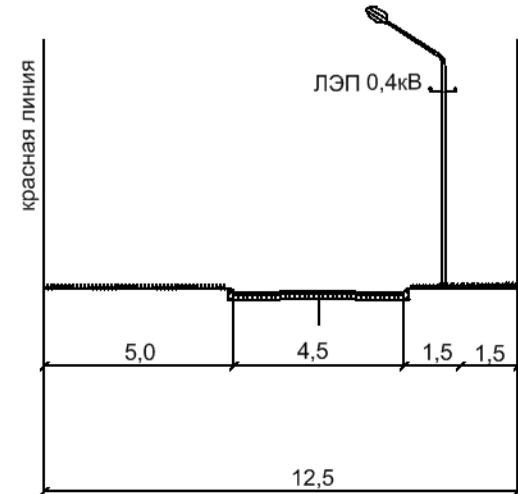
- УСЛОВНЫЕ ОБОЗНАЧЕНИЯ**
- ГРАНИЦЫ**
- Граница сельского поселения
  - Граница населенного пункта (граница проектируемой территории)
  - Устанавливаемые красные линии
  - Номер поворотной точки красной линии
  - Координаты точек перелома, пересечения дорожных осей
  - Места поперечного сечения проездов
  - Поверхностные водные объекты
- ЗДАНИЯ, СТРОЕНИЯ, СООРУЖЕНИЯ**
- Существующие здания
- ЭЛЕМЕНТЫ УЛИЧНО-ДОРОЖНОЙ СЕТИ**
- Улично-дорожная сеть
  - Дорожные оси

### ПОПЕРЕЧНЫЕ ПРОФИЛИ

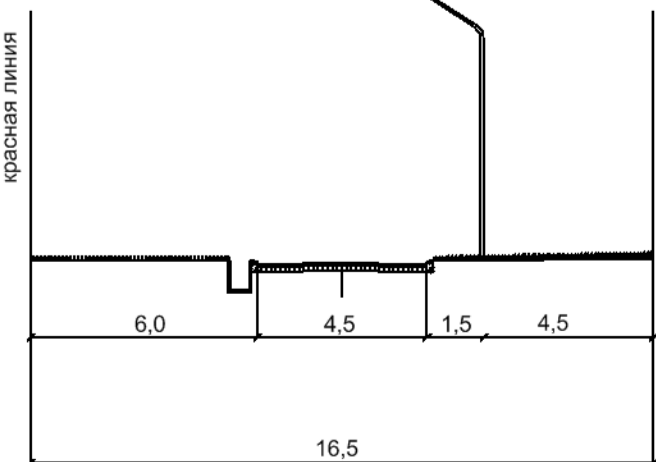
Местная улица сечение 1-1



Проезд сечение 2-2



Проезд сечение 3-3



ПРИМЕЧАНИЕ: Ведомость координат поворотных точек красных линий приведена в пояснительной записке проекта планировки.

ПРОЕКТ ПЛАНИРОВКИ ТЕРРИТОРИИ СЕЛА ШОЙНА МУНИЦИПАЛЬНОГО ОБРАЗОВАНИЯ "ШОЙНСКИЙ СЕЛЬСОВЕТ" НЕНЕЦКОГО АВТОНОМНОГО ОКРУГА

РАЗБИВОЧНЫЙ ЧЕРТЕЖ КРАСНЫХ ЛИНИЙ

**GEONIKA**

Масштаб	М 1:2 000	Директор	Кажурков О.В.	Подпись
Шифр		Архитектор	Смирнова Т.Б.	Подпись
Дата				Лист