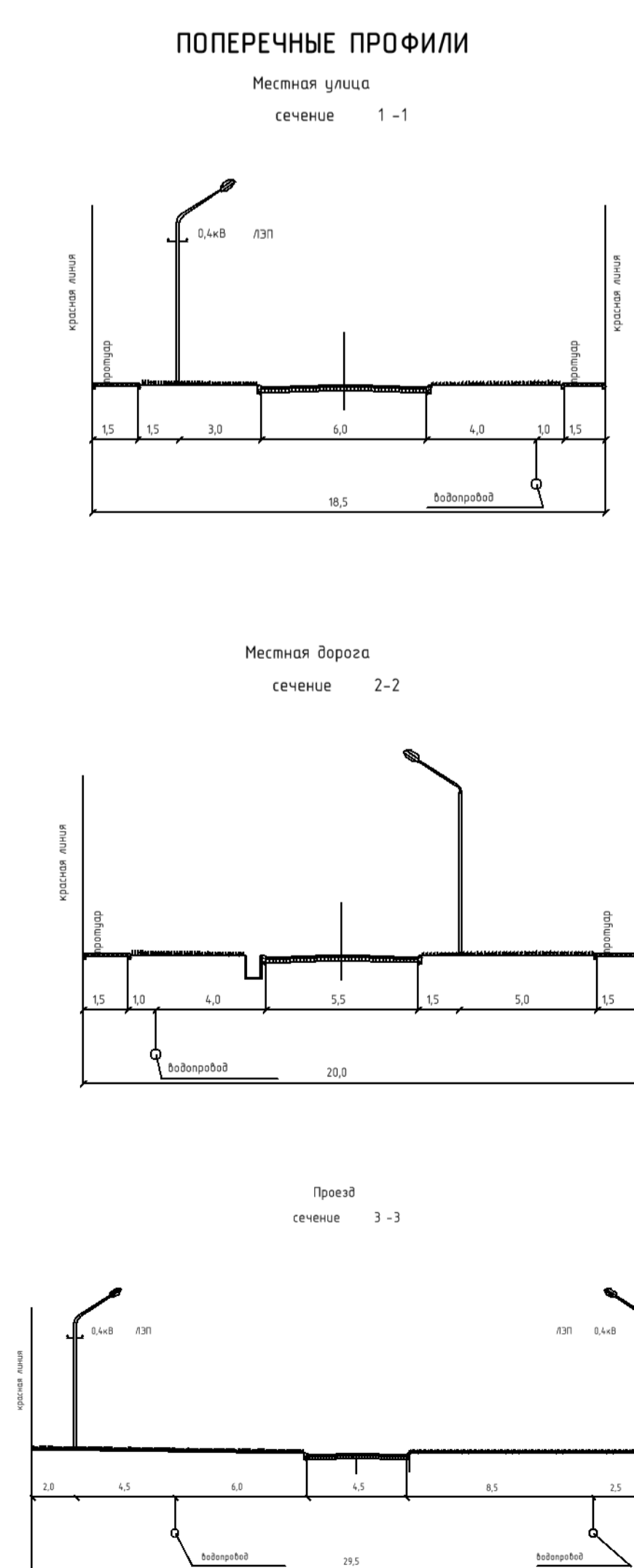
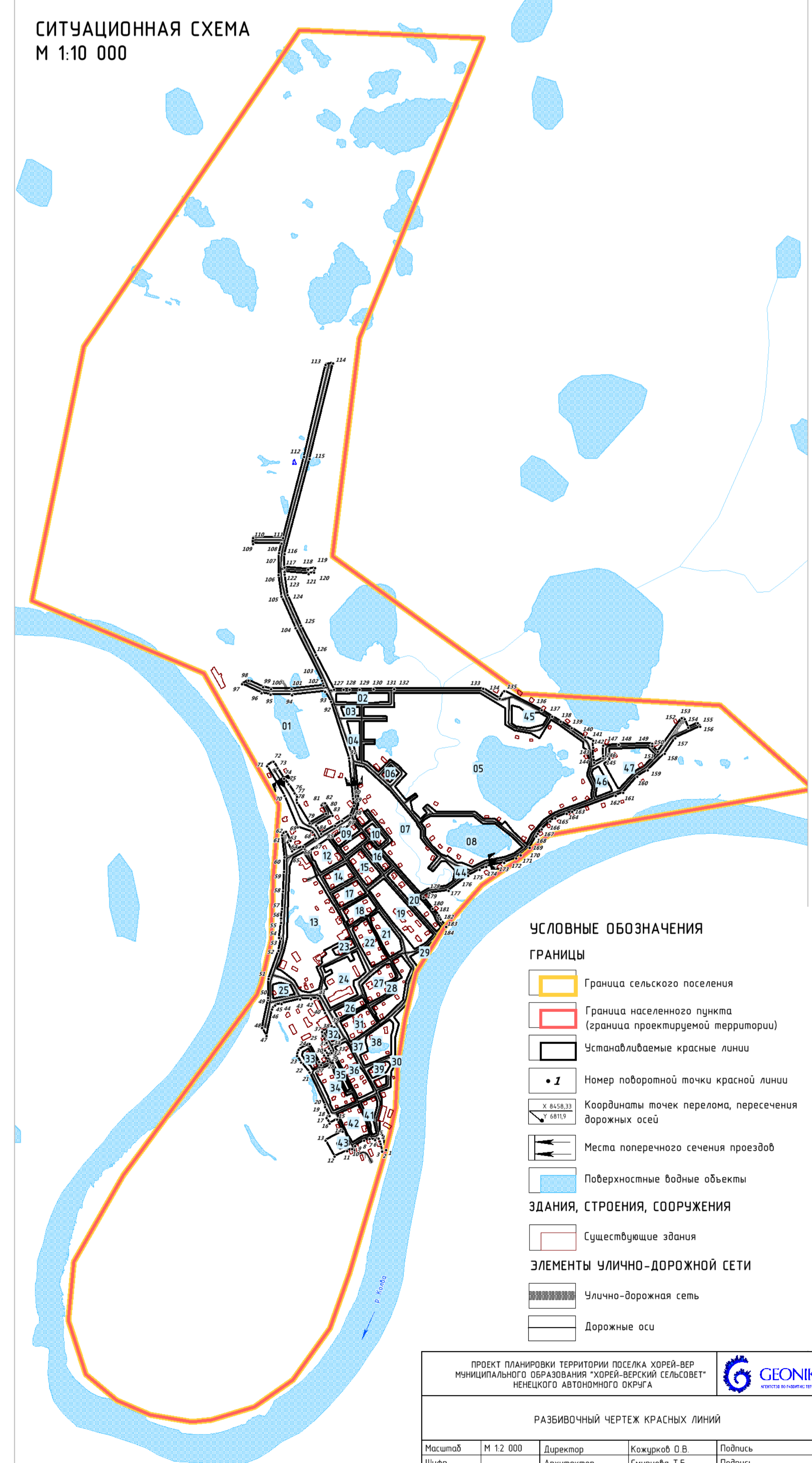
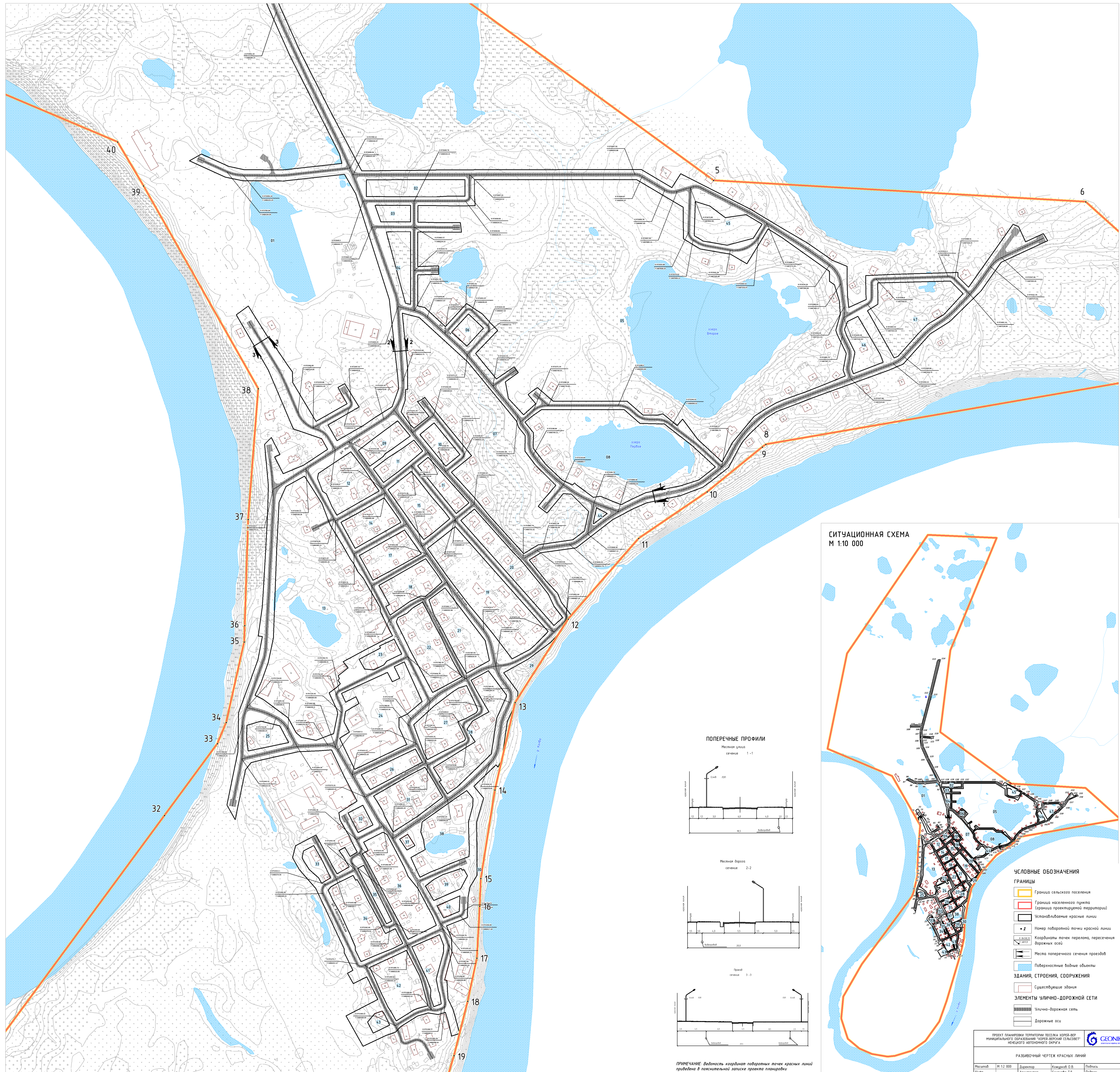


ПРОЕКТ ПЛАНИРОВКИ ТЕРРИТОРИИ ПОСЕЛКА ХОРЕЙ-ВЕР МУНИЦИПАЛЬНОГО ОБРАЗОВАНИЯ "ХОРЕЙ-ВЕРСКИЙ СЕЛЬСОВЕТ" НЕНЕЦКОГО АВТОНОМНОГО ОКРУГА

РАЗБИВОЧНЫЙ ЧЕРТЕЖ КРАСНЫХ ЛИНИЙ
М 1:2 000



ПРИМЕЧАНИЕ: Верность координат поворотных точек красных линий приведена в пояснительной записке проекта планировки