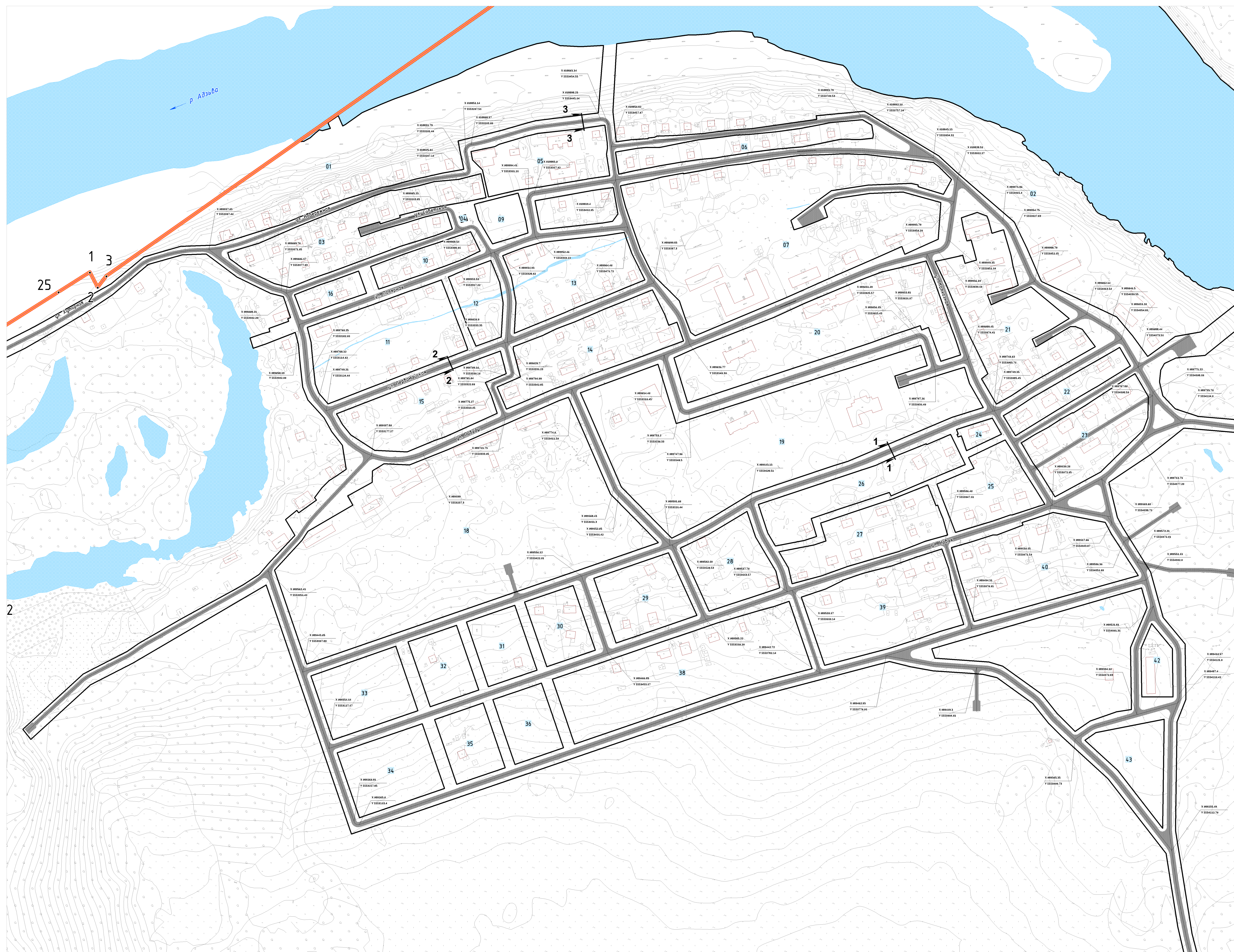


ПРОЕКТ ПЛАНИРОВКИ ТЕРРИТОРИИ ПОСЕЛКА ХАРУТА МУНИЦИПАЛЬНОГО ОБРАЗОВАНИЯ "ХОСЕДА-ХАРДСКИЙ СЕЛЬСОВЕТ" НЕНЕЦКОГО АВТОНОМНОГО ОКРУГА

РАЗБИВОЧНЫЙ ЧЕРТЕЖ КРАСНЫХ ЛИНИЙ
М 1:2 000

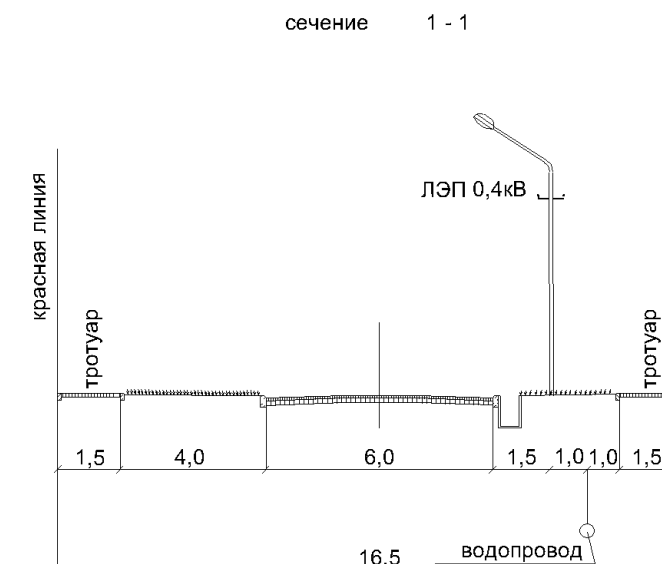


СИТУАЦИОННАЯ СХЕМА
М 1:10 000

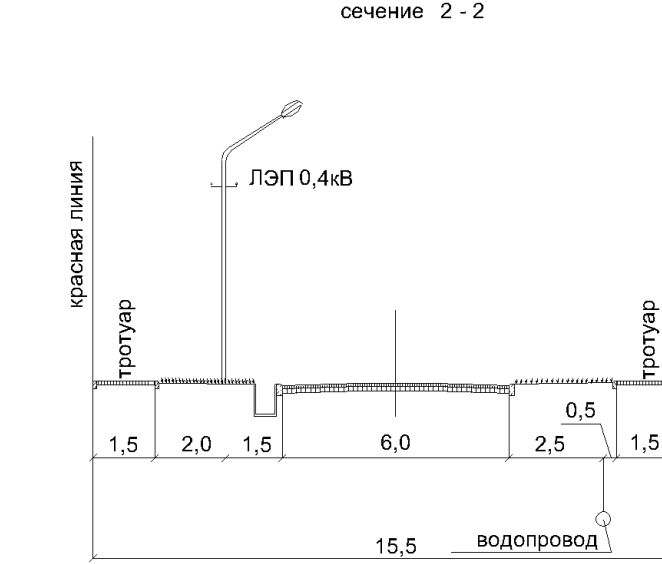


ПОПЕРЕЧНЫЕ ПРОФИЛИ

Местная улица сечение 1-1



Местная улица сечение 2-2



УСЛОВНЫЕ ОБОЗНАЧЕНИЯ

ГРАНИЦЫ

- Граница сельского поселения
- Граница населенного пункта (граница проектируемой территории)
- Устанавливаемые красные линии
- Номер поворотной точки красной линии
- Координаты точек перелома, пересечения дорожных осей
- Места поперечного сечения проездов
- Поверхностные водные объекты


ЗДАНИЯ, СТРОЕНИЯ, СООРУЖЕНИЯ

- Существующие здания

ЭЛЕМЕНТЫ УЛИЧНО-ДОРОЖНОЙ СЕТИ

- Улично-дорожная сеть
- Дорожные оси

ПРИМЕЧАНИЕ: Ведомость координат поворотных точек красных линий приведена в пояснительной записке проекта планировки.



РАЗБИВОЧНЫЙ ЧЕРТЕЖ КРАСНЫХ ЛИНИЙ			
Масштаб	М 1:2 000	Директор	Кожурков О.В.
Шифр		Архитектор	Смирнова Г.Б.
Дата			
		Подпись	Лист