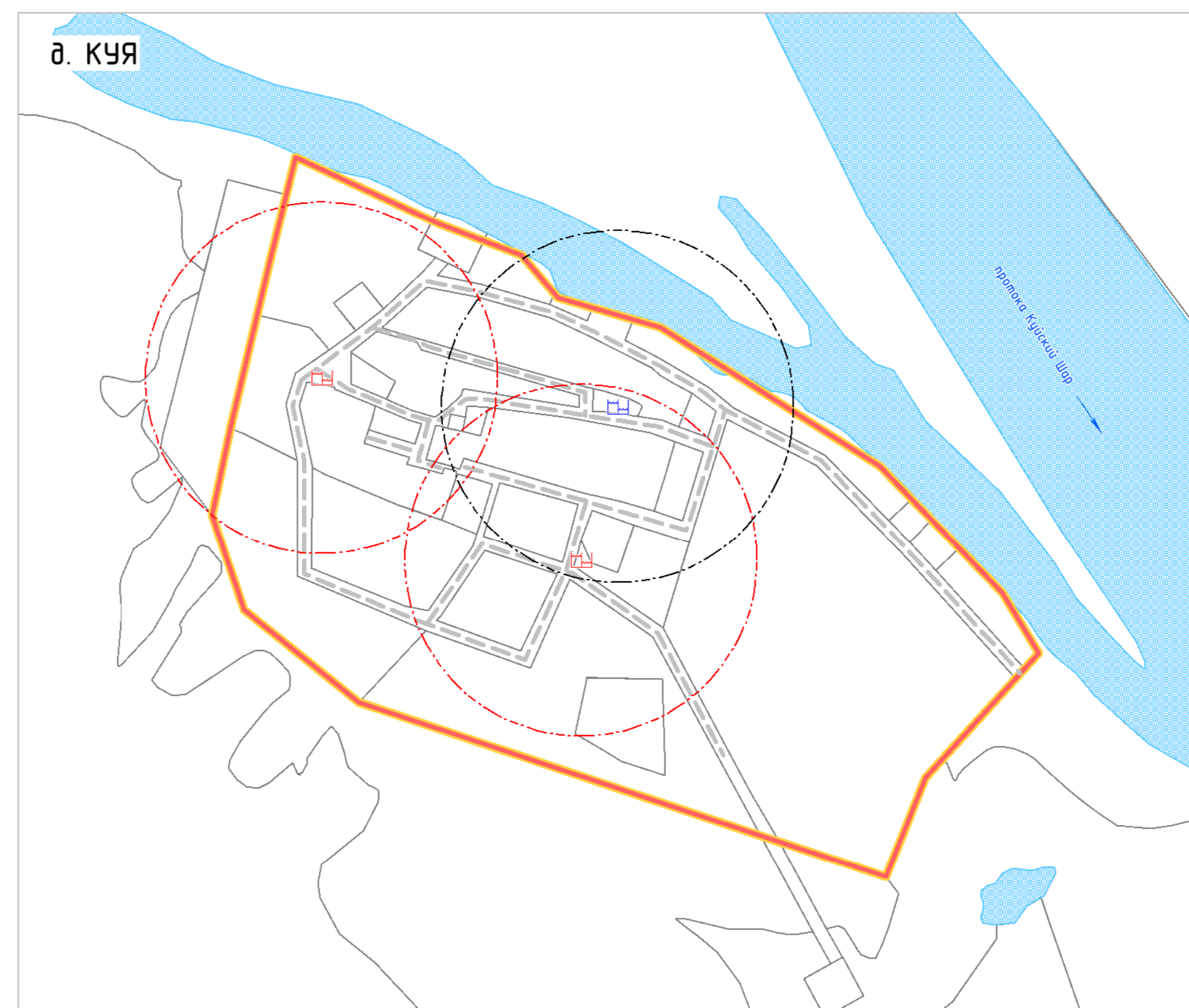
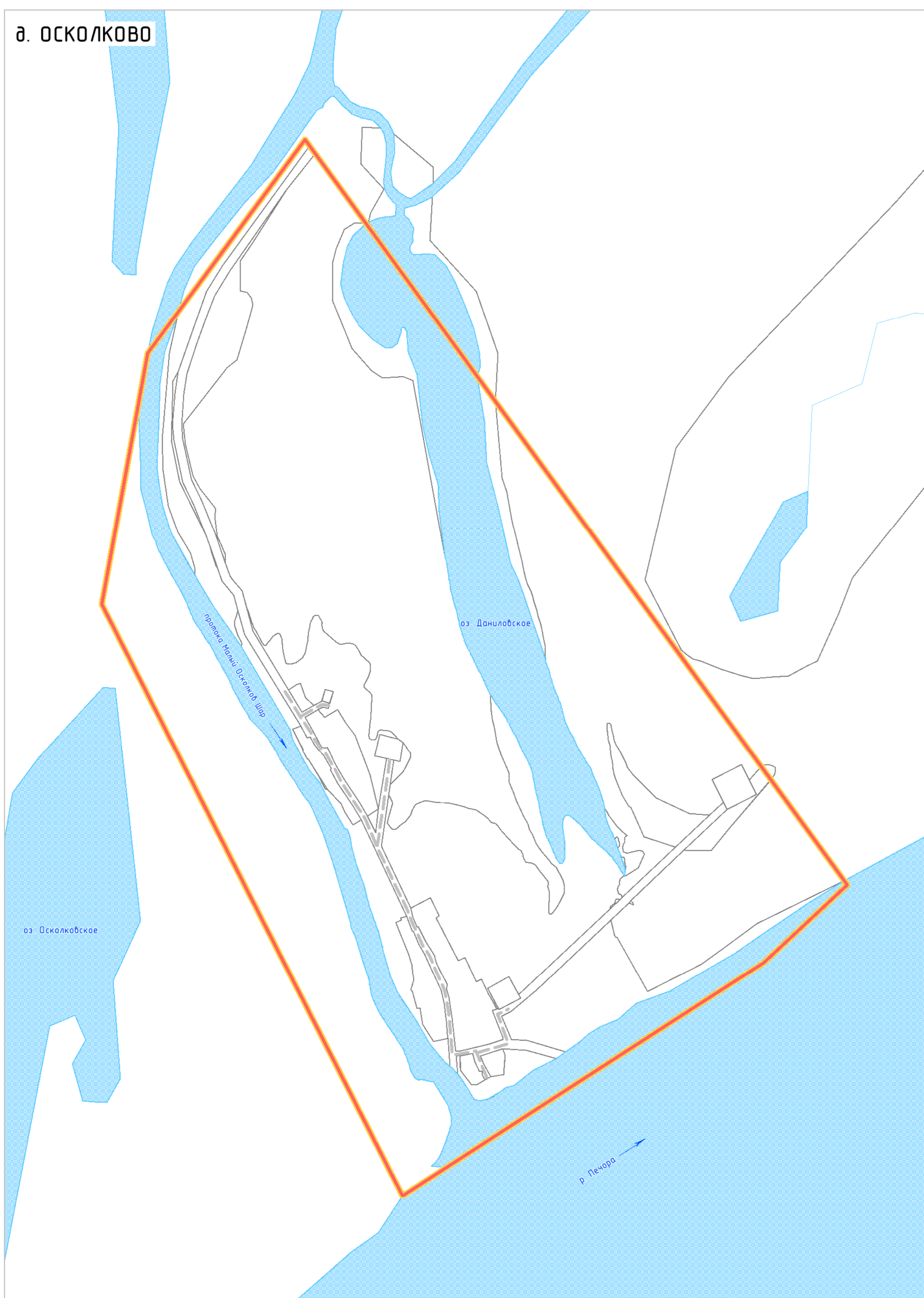
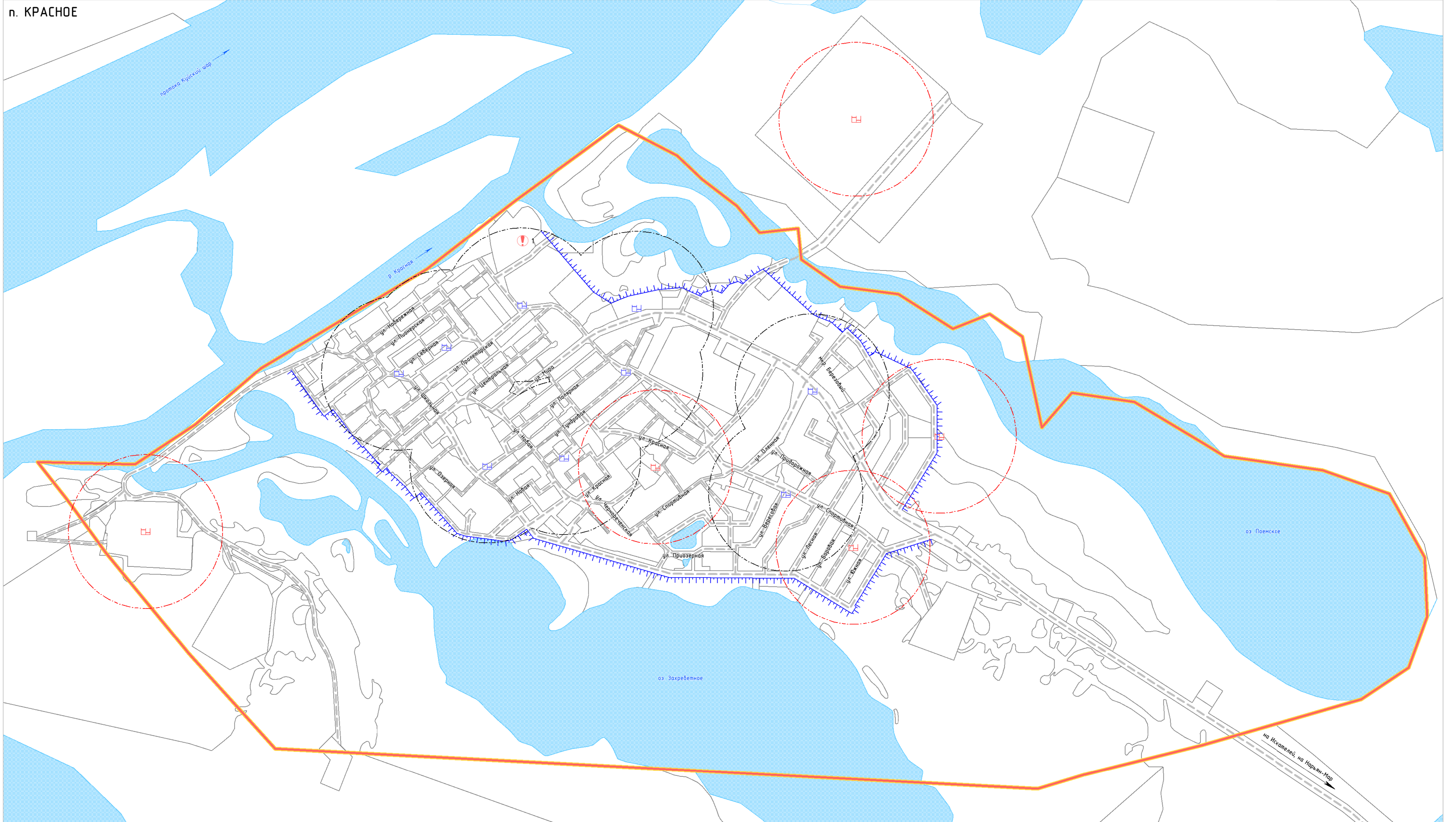


**ПРОЕКТ (ВНЕСЕНИЕ ИЗМЕНЕНИЙ) ГЕНЕРАЛЬНОГО ПЛАНА
МУНИЦИПАЛЬНОГО ОБРАЗОВАНИЯ "ПРИМОРСКО-КУЙСКИЙ СЕЛЬСОВЕТ" НЕНЕЦКОГО АВТОНОМНОГО ОКРУГА**

**КАРТА ТЕРРИТОРИЙ, ПОДВЕРЖЕННЫХ РИСКУ ВОЗНИКНОВЕНИЯ ЧРЕЗВЫЧАЙНЫХ СИТУАЦИЙ ПРИРОДНОГО И ТЕХНОГЕННОГО ХАРАКТЕРА И
ИНЖЕНЕРНОЙ ПОДГОТОВКИ ТЕРРИТОРИИ
М 1:5 000**



УСЛОВНЫЕ ОБОЗНАЧЕНИЯ

ГРАНИЦЫ

- Граница сельского поселения
- Граница населенного пункта
- Функциональные зоны
- Поверхностные водные объекты

ОБЪЕКТЫ ТРАНСПОРТНОЙ ИНФРАСТРУКТУРЫ АВТОМОБИЛЬНОГО ТРАНСПОРТА

- Автомобильные дороги, улично-дорожная сеть

ТЕРРИТОРИИ, ПОДВЕРЖЕННЫЕ РИСКУ ЧС

- Территории, подверженные опасным неزلотным процессам

ПОТЕНЦИАЛЬНО-ОПАСНЫЕ ОБЪЕКТЫ

- Пожаро-, взрывоопасный объект

ГИДРОТЕХНИЧЕСКИЕ СООРУЖЕНИЯ

ПРОЕКТИРМЫЙ

- Дамба

ОБЪЕКТЫ ПОЖАРНОЙ БЕЗОПАСНОСТИ

СОХРАНЕМЫЙ

- Пожарный водоем
- Зона обслуживания пожарного водоема

ПРОЕКТИРМЫЙ

- Пожарный водоем
- Зона обслуживания пожарного водоема

ЭКСПЛИКАЦИЯ ПОТЕНЦИАЛЬНООПАСНЫХ ОБЪЕКТОВ

Номер	Наименование объекта	Вид объекта
1	Склад ГСМ	Пожаро-, взрывоопасный объект