ПРОЕКТ (ВНЕСЕНИЕ ИЗМЕНЕНИЙ) ГЕНЕРАЛЬНОГО ПЛАНА МУНИЦИПАЛЬНОГО ОБРАЗОВАНИЯ "ВЕЛИКОВИСОЧНЫЙ СЕЛЬСОВЕТ" НЕНЕЦКОГО АВТОНОМНОГО ОКРУГА

КАРТА ТЕРРИТОРИЙ, ПОДВЕРЖЕННЫХ РИСКУ ВОЗНИКНОВЕНИЯ ЧРЕЗВЫЧАЙНЫХ СИТУАЦИЙ ПРИРОДНОГО И ТЕХНОГЕННОГО ХАРАКТЕРА И ИНЖЕНЕРНОЙ ПОДГОТОВКИ ТЕРРИТОРИИ

М 1:5 000

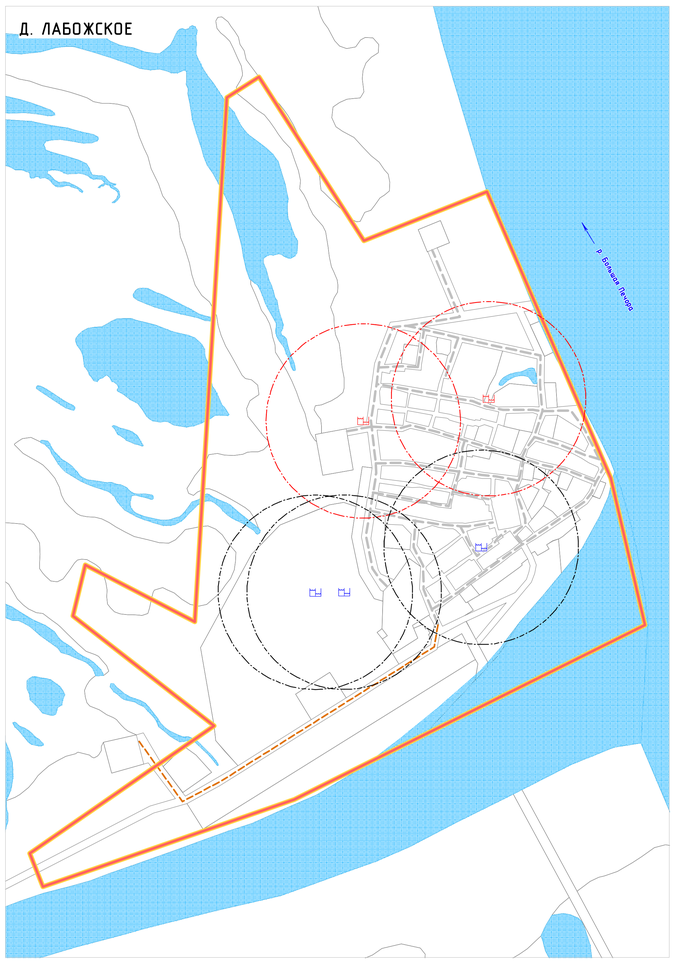

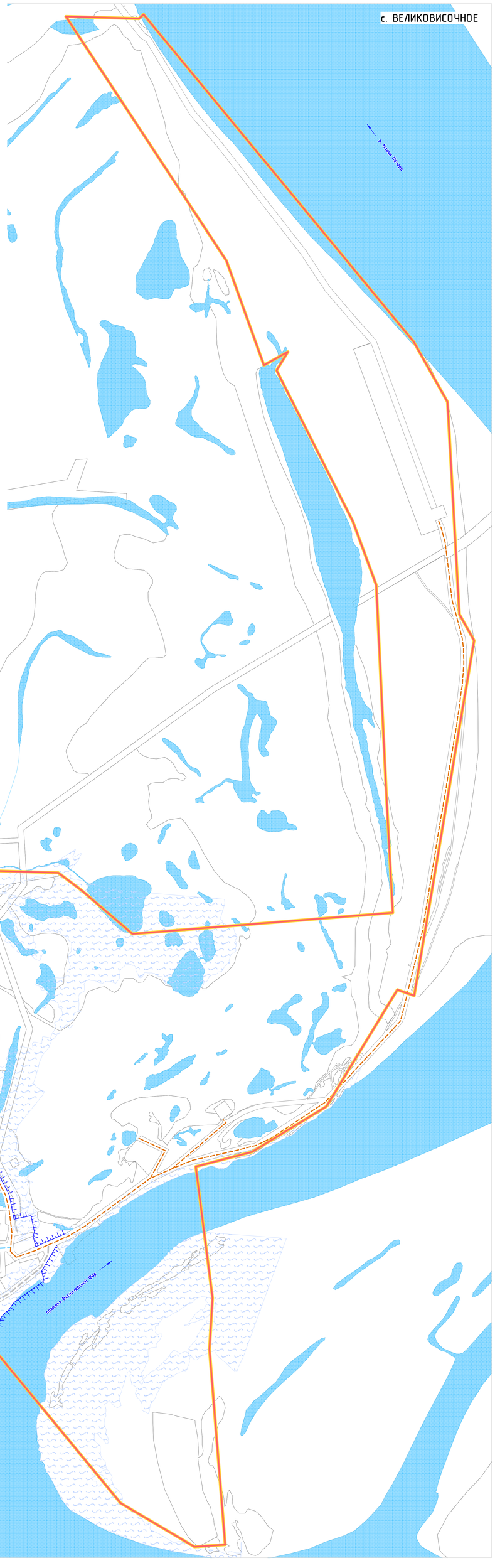

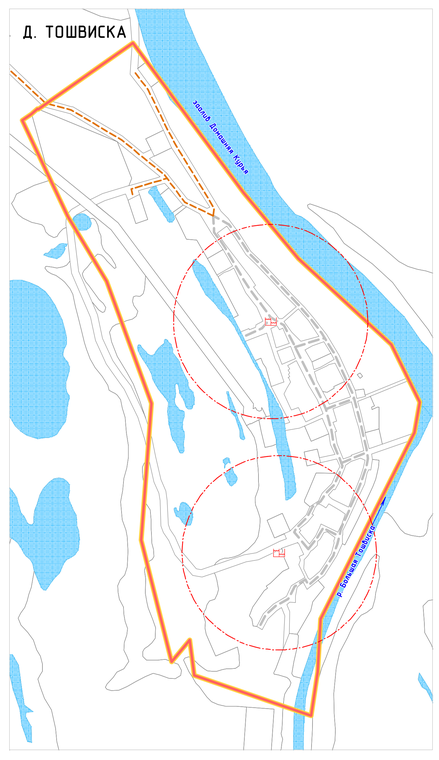

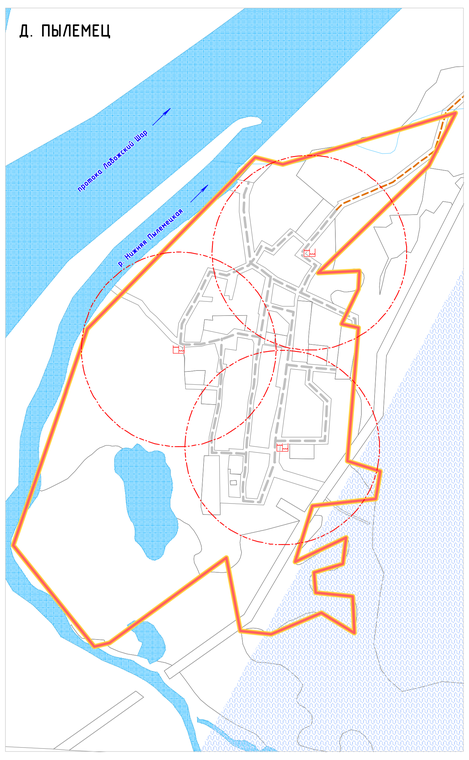

УСЛОВНЫЕ ОБОЗНАЧЕНИЯ

ГРАНИЦЫ

- Граница сельского поселения
- Граница населенного пункта
- Поверхностные водные объекты
- Функциональные зоны

ОБЪЕКТЫ ТРАНСПОРТНОЙ ИНФРАСТРУКТУРЫ

АВТОМОБИЛЬНОГО ТРАНСПОРТА

МЕСТНОГО ЗНАЧЕНИЯ

ПРОЕКТИРУЕМЫЙ

- Дорога обычного типа
- Местная дорога
- Местная улица
- Проезд

СОХРАНЯЕМЫЙ

- Дорога обычного типа с низшим типом дорожной одежды

ТЕРРИТОРИИ, ПОДВЕРЖЕННЫЕ РИСКУ ЧС

- Территории, подверженные опасным мерзлотным процессам
- Территории, подверженные паводкам

ГИДРОТЕХНИЧЕСКИЕ СООРУЖЕНИЯ

ПРОЕКТИРУЕМЫЙ

- Дамба

ОБЪЕКТЫ ПОЖАРНОЙ БЕЗОПАСНОСТИ

СОХРАНЯЕМЫЙ

- Пожарный водоем
- Зона обслуживания пожарного водоема

ПРОЕКТИРУЕМЫЙ

- Пожарный водоем
- Зона обслуживания пожарного водоема

ПРОЕКТ (ВНЕСЕНИЕ ИЗМЕНЕНИЙ) ГЕНЕРАЛЬНОГО ПЛАНА МУНИЦИПАЛЬНОГО ОБРАЗОВАНИЯ "ВЕЛИКОВИСОЧНЫЙ СЕЛЬСОВЕТ" НЕНЕЦКОГО АВТОНОМНОГО ОКРУГА				GEONIKA	
КАРТА ТЕРРИТОРИЙ, ПОДВЕРЖЕННЫХ РИСКУ ВОЗНИКНОВЕНИЯ ЧРЕЗВЫЧАЙНЫХ СИТУАЦИЙ ПРИРОДНОГО И ТЕХНОГЕННОГО ХАРАКТЕРА И ИНЖЕНЕРНОЙ ПОДГОТОВКИ ТЕРРИТОРИИ					
Масштаб	М 1:5 000	Директор	Кожурков О.В.	Подпись	
Шифр		Архитектор	Смирнова Т.Б.	Подпись	
Дата				Лист	08