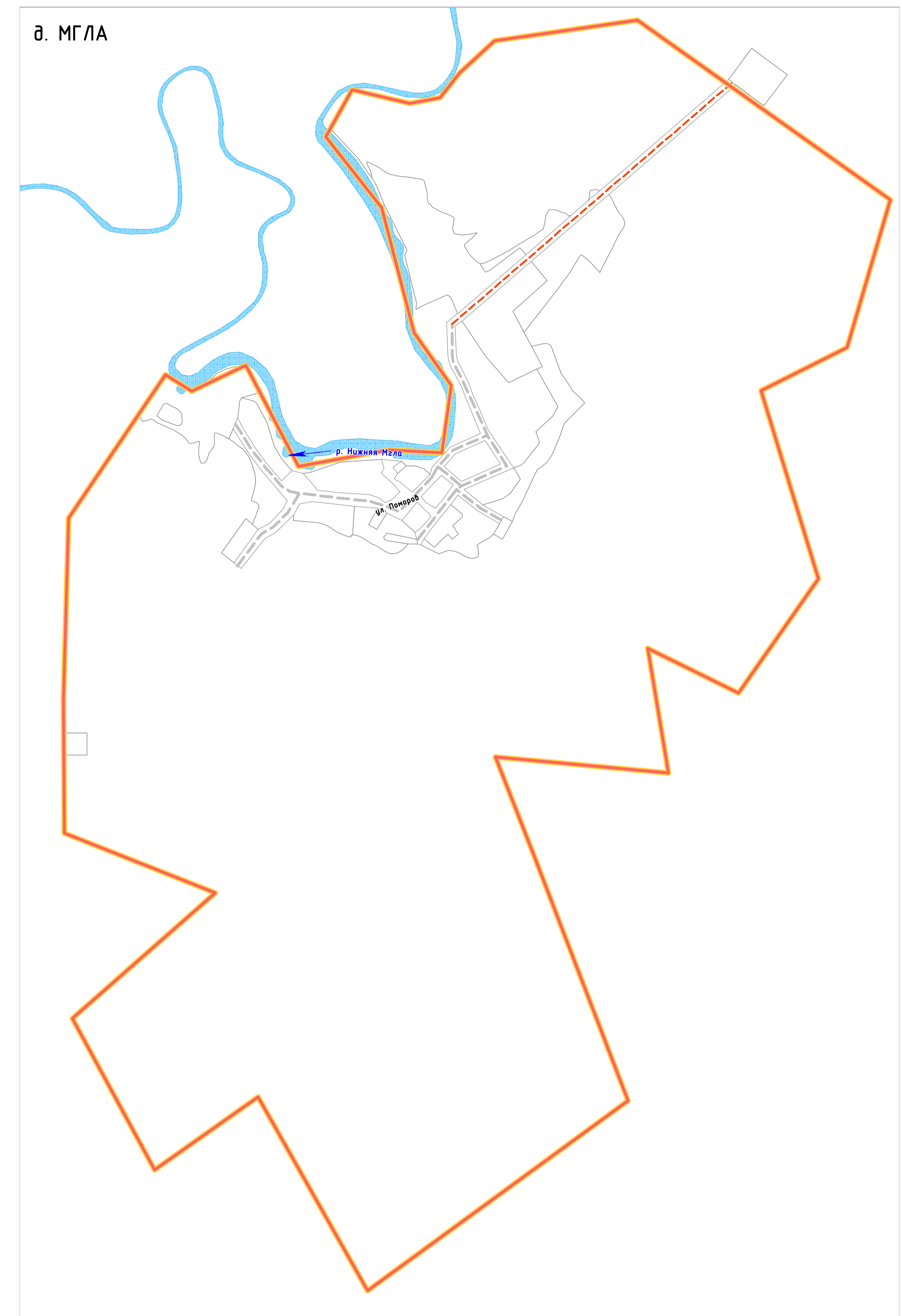
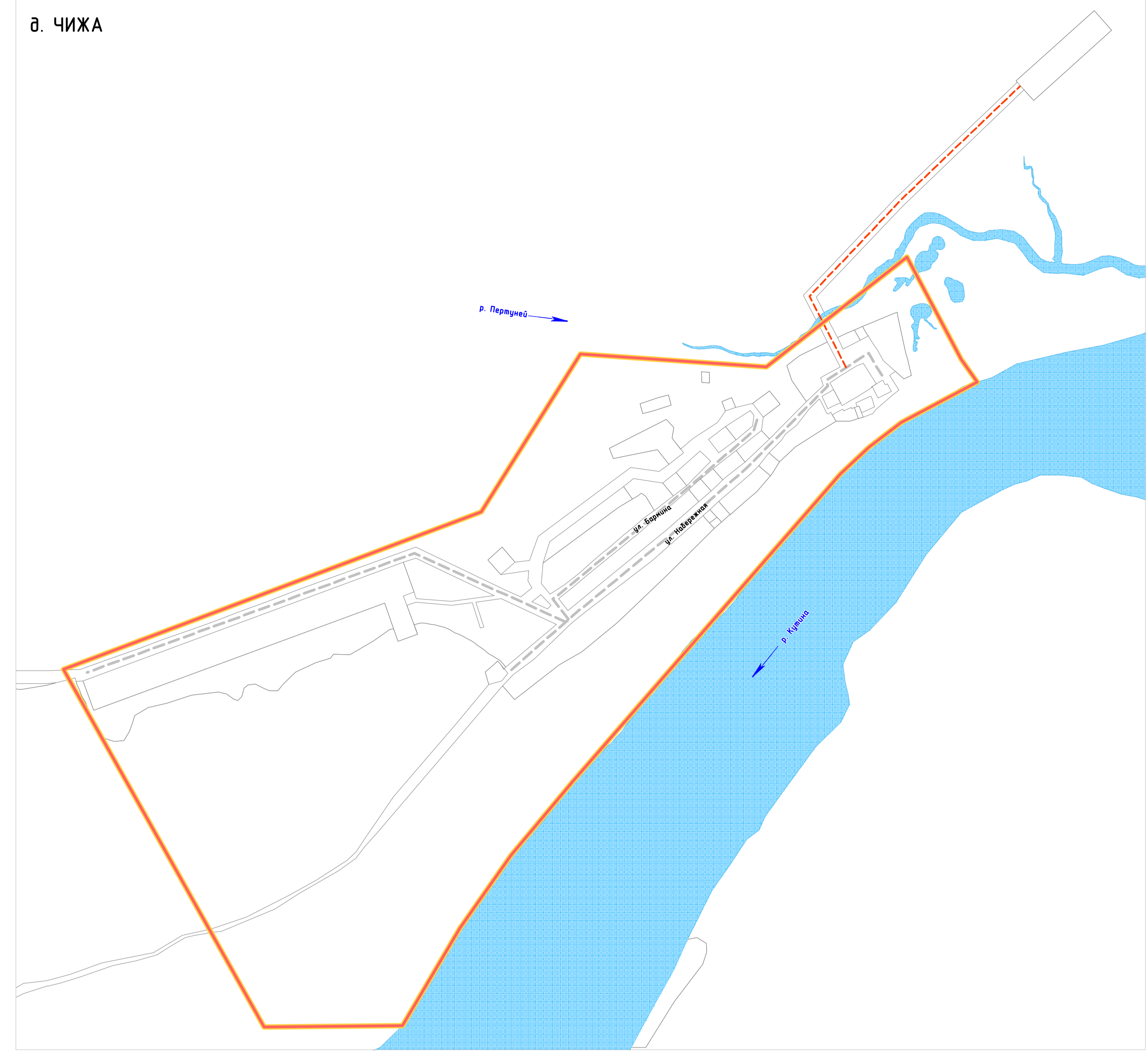
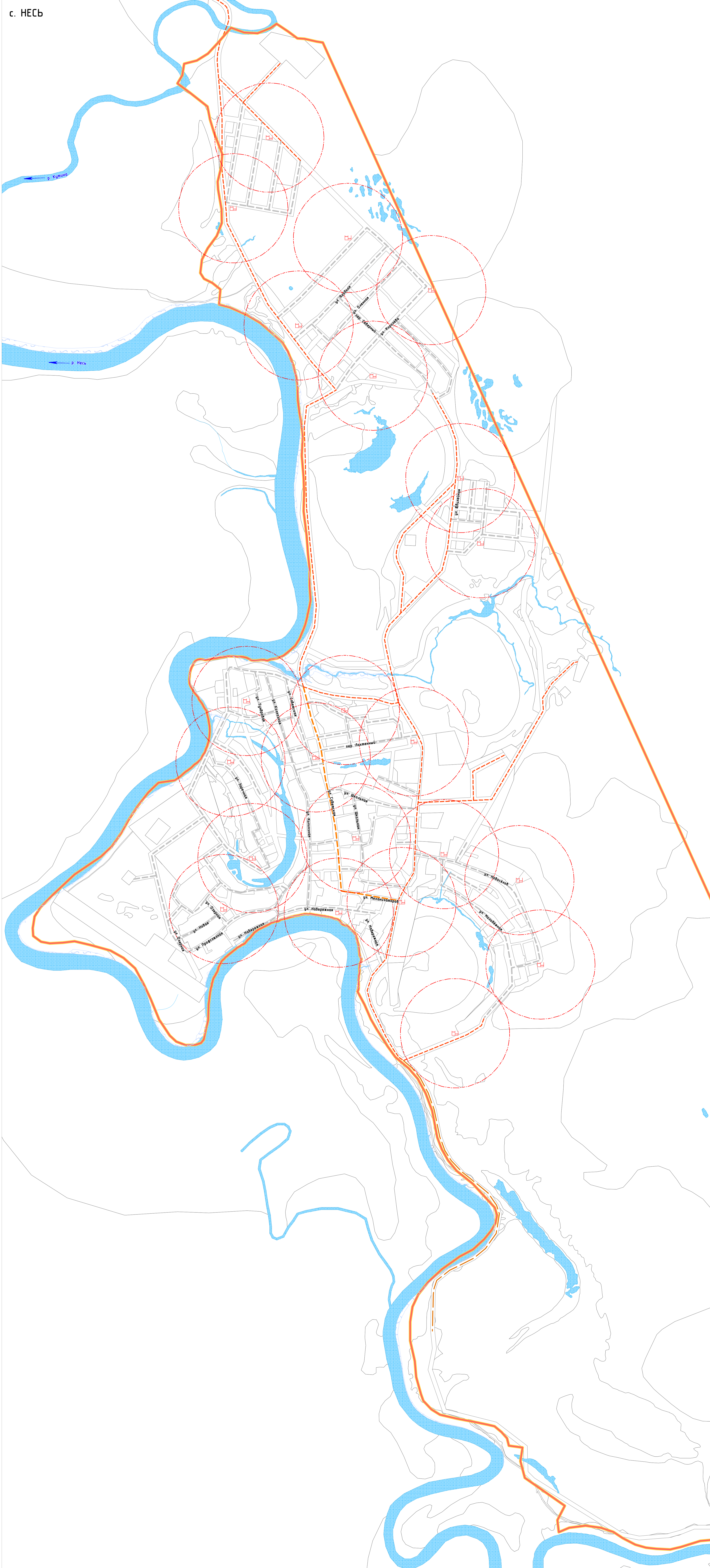


ПРОЕКТ (ВНЕСЕНИЕ ИЗМЕНЕНИЙ) ГЕНЕРАЛЬНОГО ПЛАНА МУНИЦИПАЛЬНОГО ОБРАЗОВАНИЯ "КАНИНСКИЙ СЕЛЬСОВЕТ" НЕНЕЦКОГО АВТОНОМНОГО ОКРУГА

КАРТА ТЕРРИТОРИЙ, ПОДВЕРЖЕННЫХ РИСКУ ВОЗНИКНОВЕНИЯ ЧРЕЗВЫЧАЙНЫХ СИТУАЦИЙ ПРИРОДНОГО И ТЕХНОГЕННОГО ХАРАКТЕРА И ИНЖЕНЕРНОЙ ПОДГОТОВКИ ТЕРРИТОРИИ
М 1:5 000



- УСЛОВНЫЕ ОБОЗНАЧЕНИЯ**
- ГРАНИЦЫ**
- Граница сельского поселения
 - Граница населенного пункта
 - Функциональные зоны
 - Побережистые водные объекты
- ОБЪЕКТЫ ТРАНСПОРТНОЙ ИНФРАСТРУКТУРЫ**
- АВТОМОБИЛЬНОГО ТРАНСПОРТА**
- Местные значимые проезды
 - Дорога общего типа
 - Местная улица
 - Проезд
- САМОУПРАВЛЕНИЯ**
- Дорога общего типа с низким типом дорожной одежды
- ТЕРРИТОРИИ, ПОДВЕРЖЕННЫЕ РИСКУ ЧС**
- Территории, подверженные паводкам
- ОБЪЕКТЫ ПОЖАРНОЙ БЕЗОПАСНОСТИ**
- СОУПРЯЖЕННЫЕ**
- Пожарный водоем
 - Зона обслуживания пожарного водоема
- ПРОЕКТИРУЕМЫЕ**
- Пожарный водоем
 - Зона обслуживания пожарного водоема

ПРИМЕЧАНИЕ: Инженерная подготовка территории не предусмотрена.

ПРОЕКТ (ВНЕСЕНИЕ ИЗМЕНЕНИЙ) ГЕНЕРАЛЬНОГО ПЛАНА МУНИЦИПАЛЬНОГО ОБРАЗОВАНИЯ "КАНИНСКИЙ СЕЛЬСОВЕТ" НЕНЕЦКОГО АВТОНОМНОГО ОКРУГА

КАРТА ТЕРРИТОРИЙ, ПОДВЕРЖЕННЫХ РИСКУ ВОЗНИКНОВЕНИЯ ЧРЕЗВЫЧАЙНЫХ СИТУАЦИЙ ПРИРОДНОГО И ТЕХНОГЕННОГО ХАРАКТЕРА И ИНЖЕНЕРНОЙ ПОДГОТОВКИ ТЕРРИТОРИИ

Масштаб	М 1:5 000	Директор	Колесников Д.В.	Получил	
Дата		Инженер	Сидельникова Т.В.	Таблицы	
				Лист	16