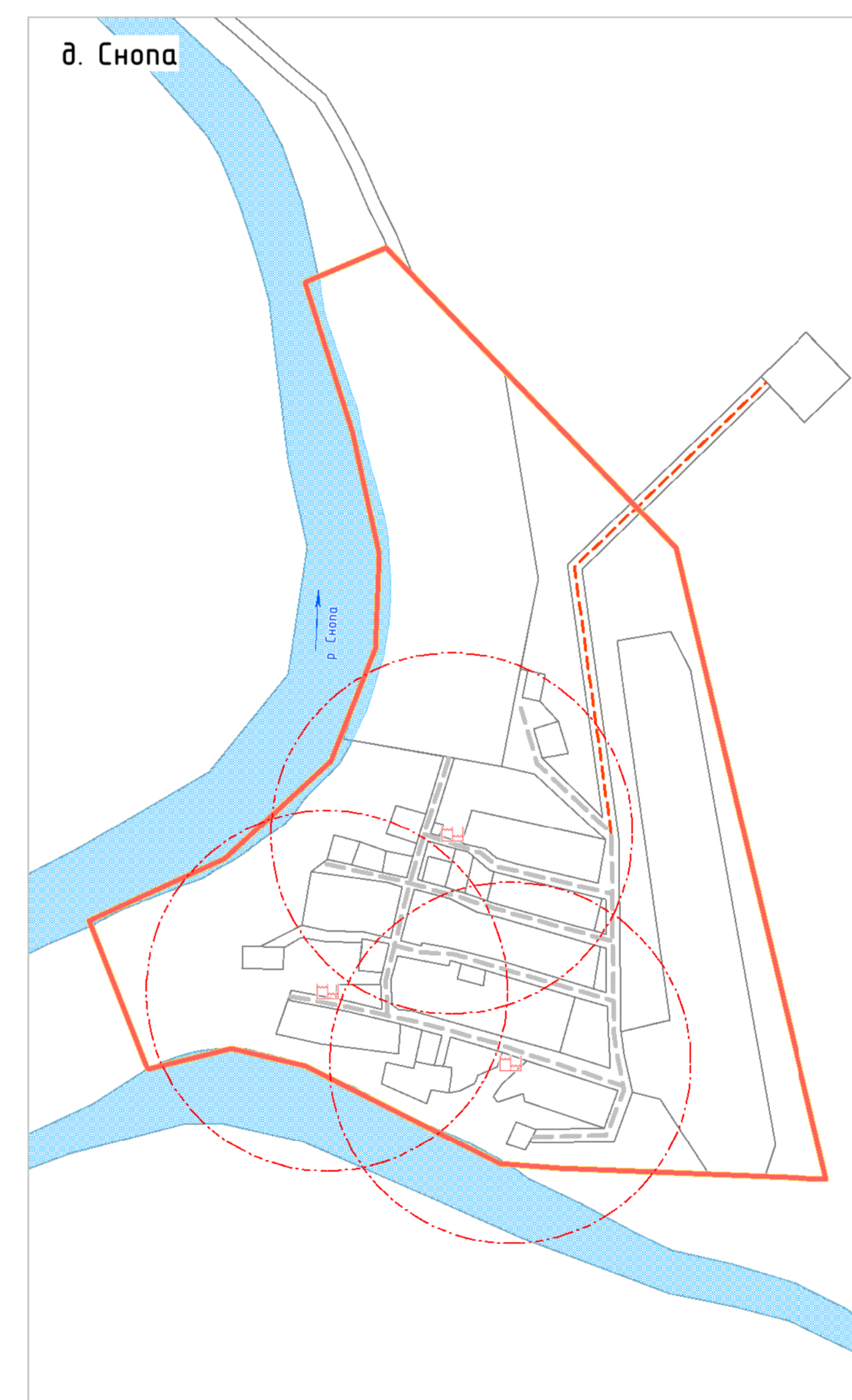
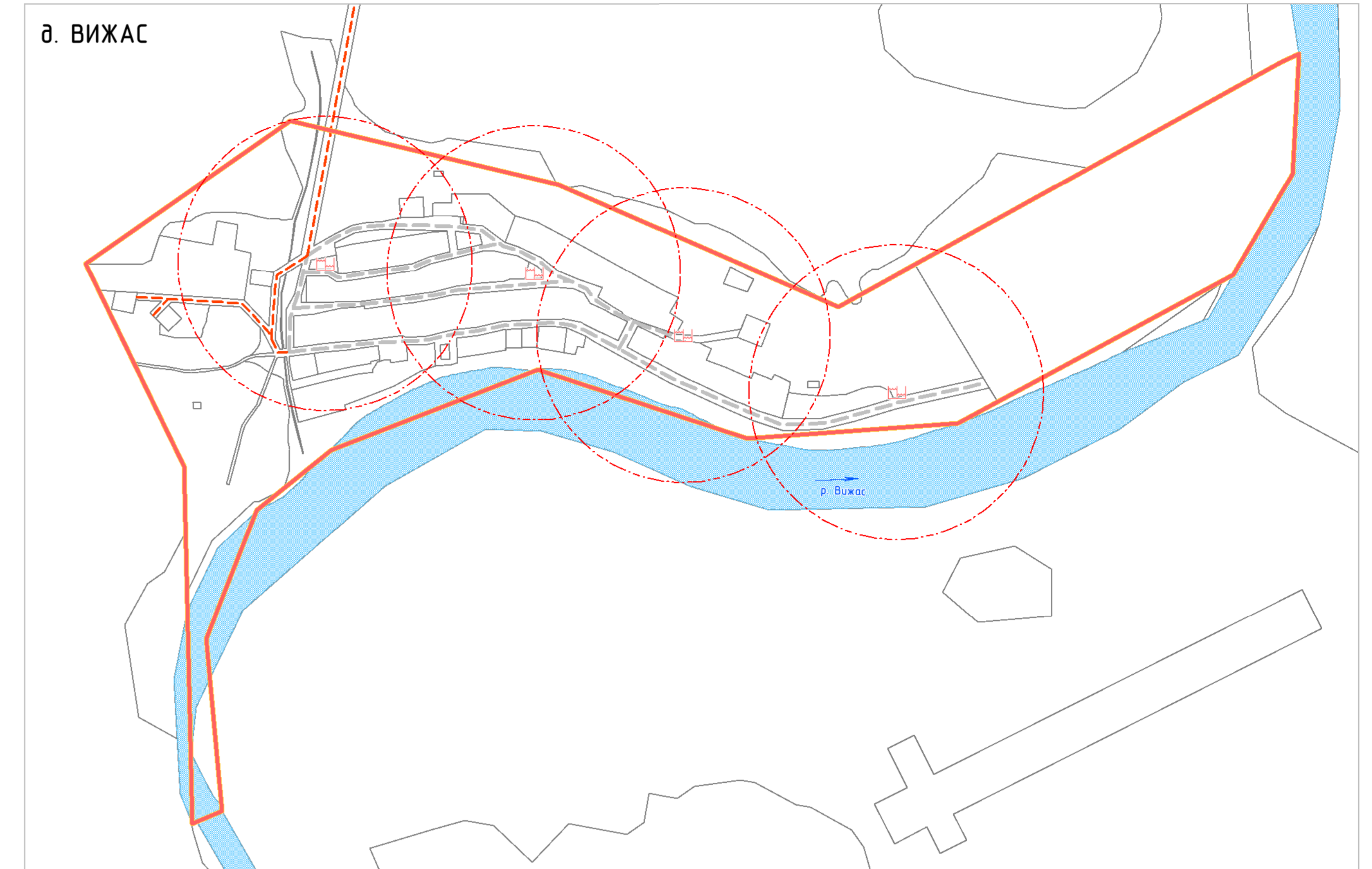
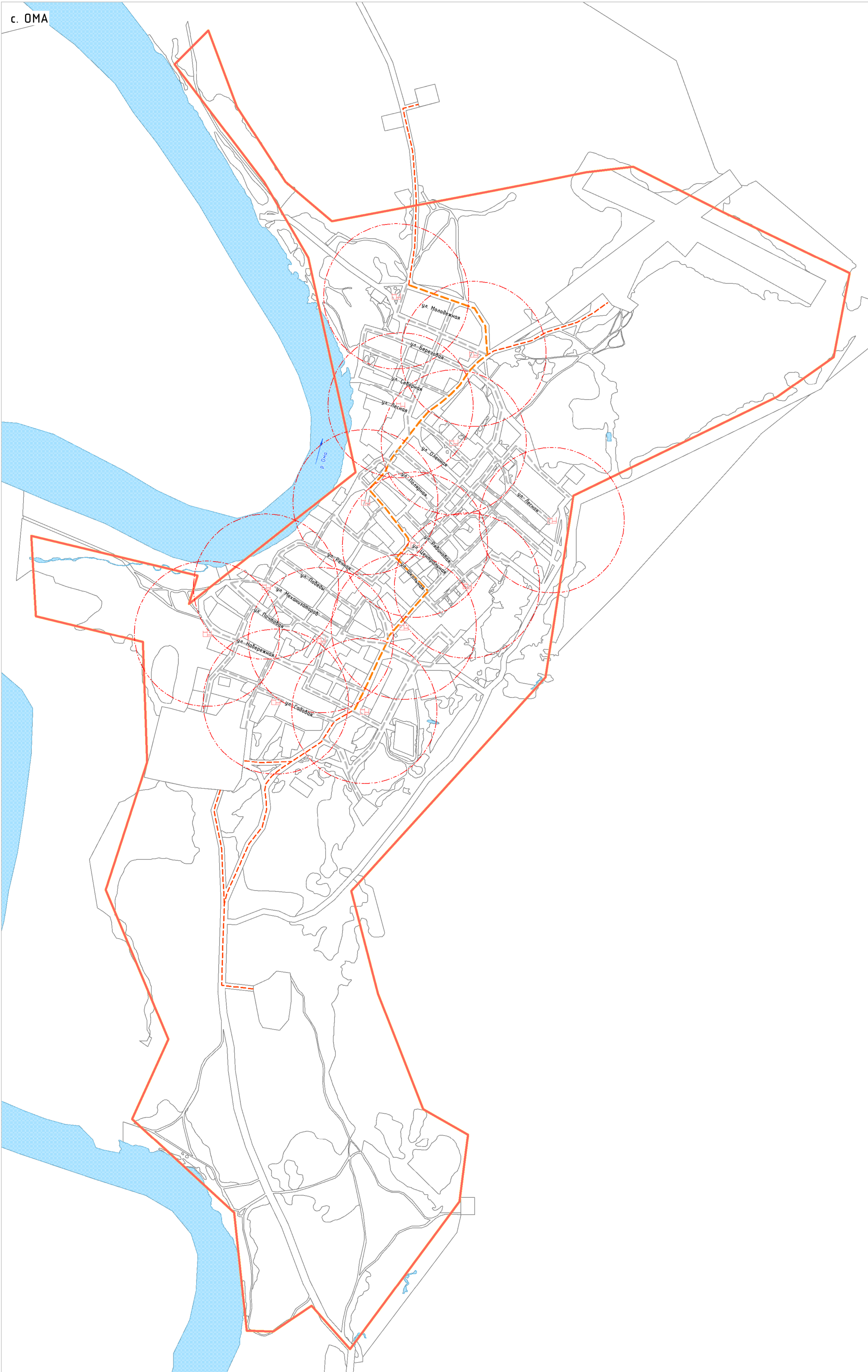


# ПРОЕКТ (ВНЕСЕНИЕ ИЗМЕНЕНИЙ) ГЕНЕРАЛЬНОГО ПЛАНА МУНИЦИПАЛЬНОГО ОБРАЗОВАНИЯ "ОМСКИЙ СЕЛЬСОВЕТ" НЕНЕЦКОГО АВТОНОМНОГО ОКРУГА

## КАРТА ТЕРРИТОРИЙ, ПОДВЕРЖЕННЫХ РИСКУ ВОЗНИКНОВЕНИЯ ЧРЕЗВЫЧАЙНЫХ СИТУАЦИЙ ПРИРОДНОГО И ТЕХНОГЕННОГО ХАРАКТЕРА И ИНЖЕНЕРНОЙ ПОДГОТОВКИ ТЕРРИТОРИИ М 1:5 000



### УСЛОВНЫЕ ОБОЗНАЧЕНИЯ

#### ГРАНИЦЫ

- Граница сельского поселения
- Граница населенного пункта
- Поверхностные водные объекты
- Функциональные зоны

#### ОБЪЕКТЫ ТРАНСПОРТНОЙ ИНФРАСТРУКТУРЫ АВТОМОБИЛЬНОГО ТРАНСПОРТА МЕСТНОГО ЗНАЧЕНИЯ ПРОЕКТИРМЫЙ

- Дорога обычного типа
- Местная улица
- Проезд

#### ОБЪЕКТЫ ПОЖАРНОЙ БЕЗОПАСНОСТИ ПРОЕКТИРМЫЙ

- Пожарный водоем
- Зона обслуживания пожарного водоема

ПРИМЕЧАНИЕ: На территории муниципального образования границы территорий, подверженных риску возникновения чрезвычайных ситуаций природного и техногенного характера отсутствуют.  
Мероприятия по инженерной подготовке территории не предусмотрены.

ПРОЕКТ (ВНЕСЕНИЕ ИЗМЕНЕНИЙ) ГЕНЕРАЛЬНОГО ПЛАНА МУНИЦИПАЛЬНОГО ОБРАЗОВАНИЯ "ОМСКИЙ СЕЛЬСОВЕТ" НЕНЕЦКОГО АВТОНОМНОГО ОКРУГА						
КАРТА ТЕРРИТОРИЙ, ПОДВЕРЖЕННЫХ РИСКУ ВОЗНИКНОВЕНИЯ ЧРЕЗВЫЧАЙНЫХ СИТУАЦИЙ ПРИРОДНОГО И ТЕХНОГЕННОГО ХАРАКТЕРА И ИНЖЕНЕРНОЙ ПОДГОТОВКИ ТЕРРИТОРИИ						
Масштаб	М 1:5 000	Директор	Кожурин Д.В.	Подпись		
Шифр		Архитектор	Скрябина Т.Б.	Подпись		
Дата				Лист	68	