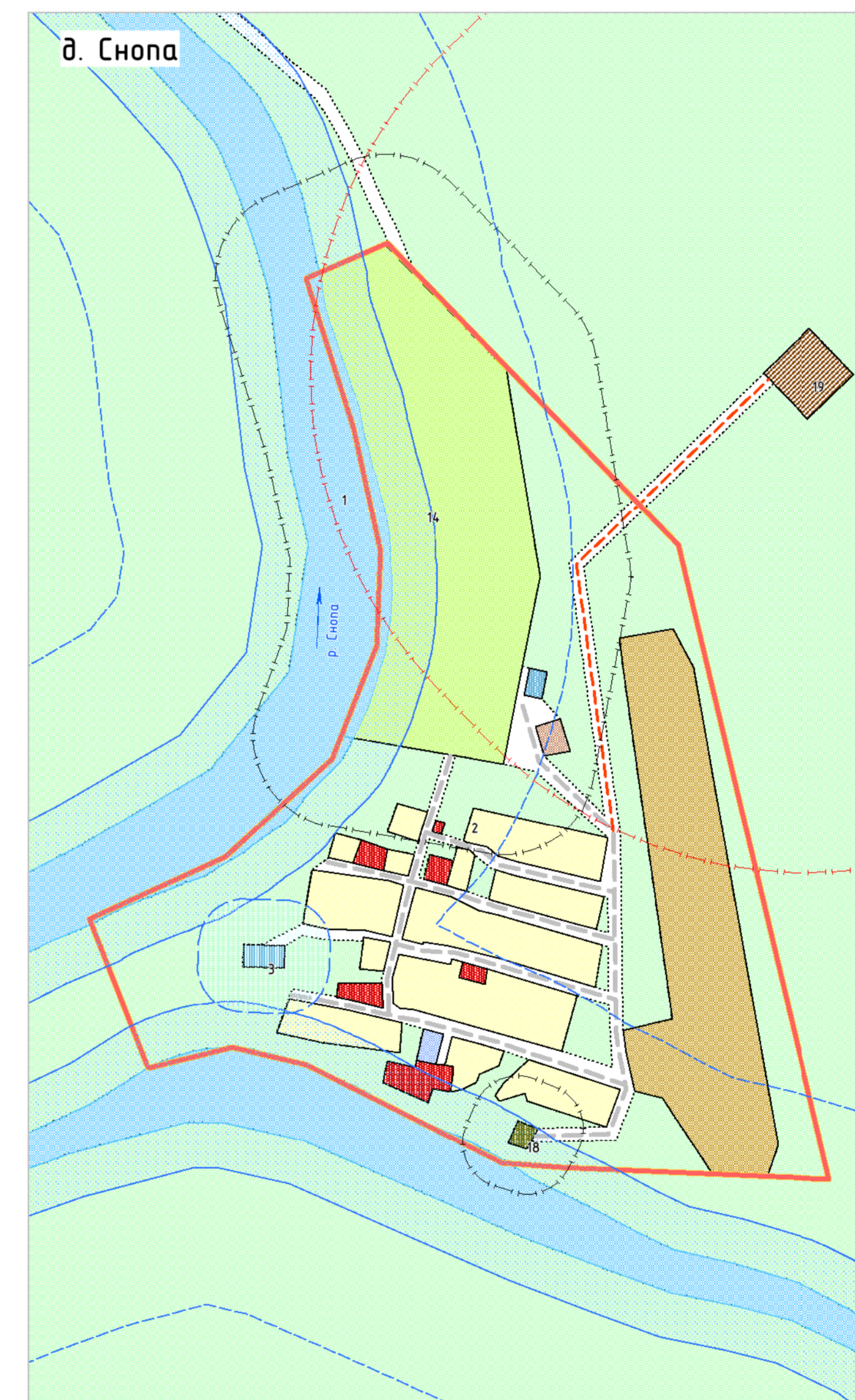
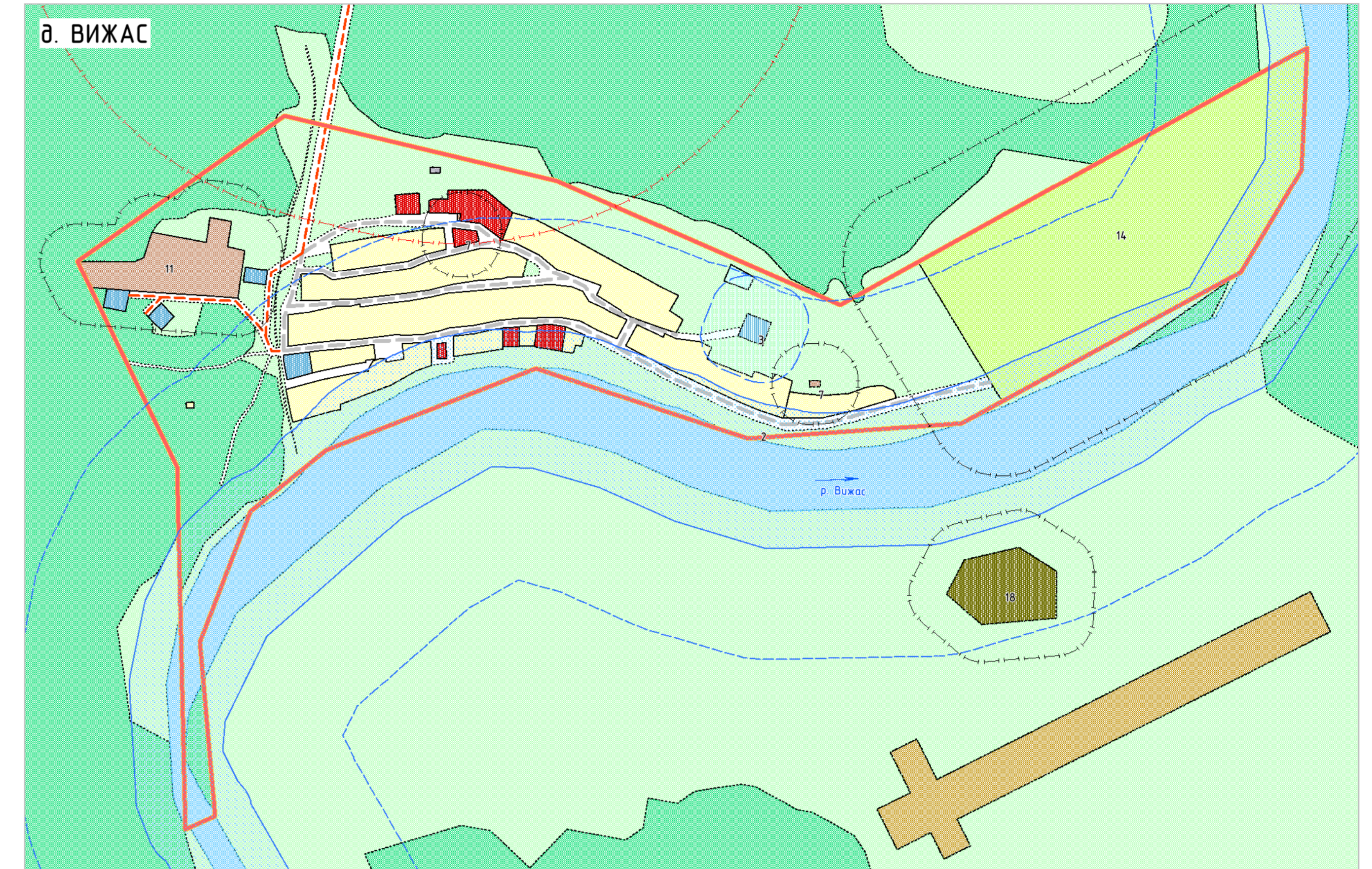
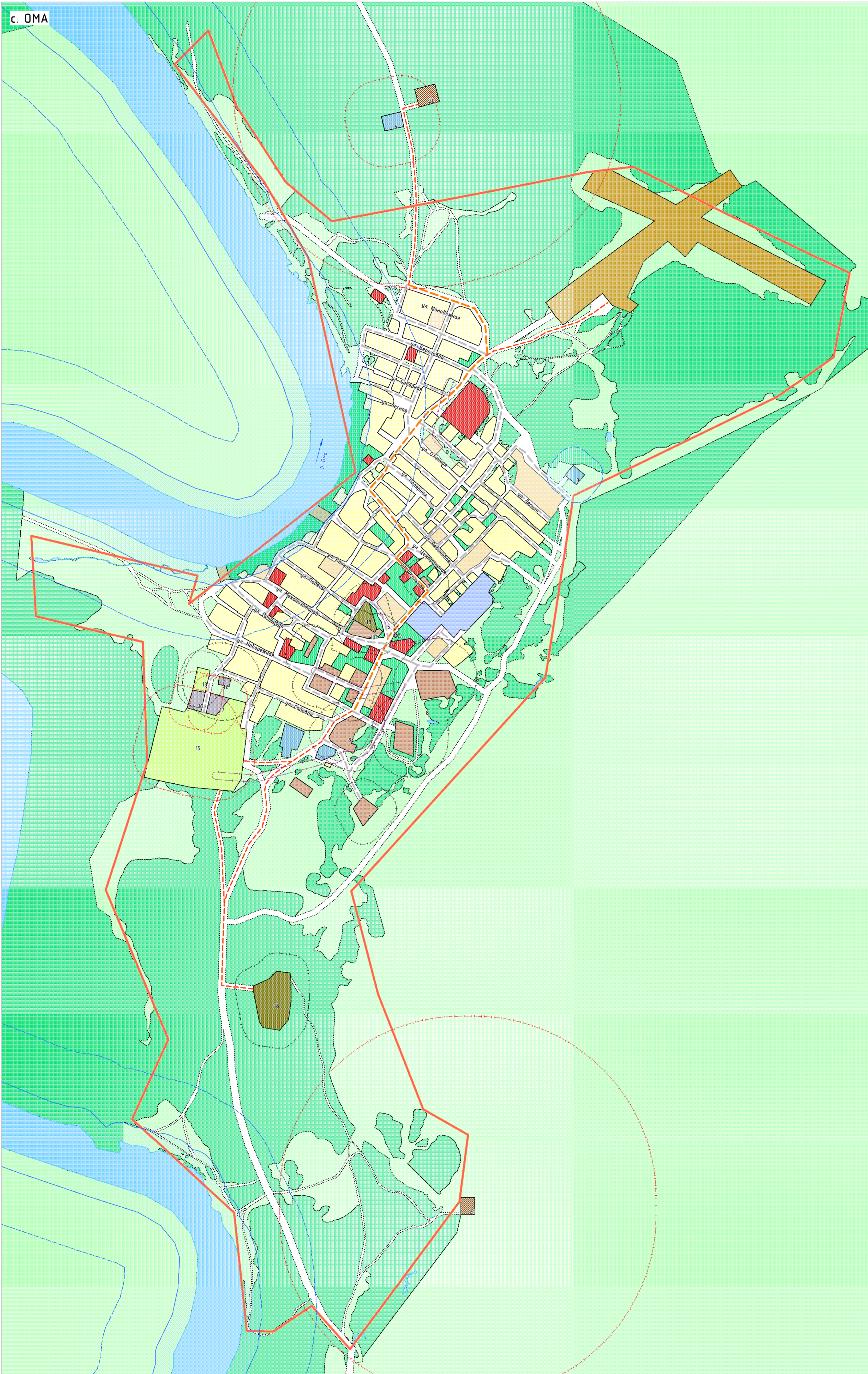


ПРОЕКТ (ВНЕСЕНИЕ ИЗМЕНЕНИЙ) ГЕНЕРАЛЬНОГО ПЛАНА МУНИЦИПАЛЬНОГО ОБРАЗОВАНИЯ "ОМСКИЙ СЕЛЬСОВЕТ" НЕНЕЦКОГО АВТОНОМНОГО ОКРУГА

КАРТА ТЕРРИТОРИЙ ОБЪЕКТОВ КУЛЬТУРНОГО НАСЛЕДИЯ, ОСОБО ОХРАНЯЕМЫХ ПРИРОДНЫХ ТЕРРИТОРИЙ ФЕДЕРАЛЬНОГО, РЕГИОНАЛЬНОГО, МЕСТНОГО ЗНАЧЕНИЯ.

КАРТА ГРАНИЦ ЗОН С ОСОБЫМИ УСЛОВИЯМИ ИСПОЛЬЗОВАНИЯ ТЕРРИТОРИЙ И ИНЫХ ПЛАНИРОВОЧНЫХ ОГРАНИЧЕНИЙ

М 1:5 000



- УСЛОВНЫЕ ОБОЗНАЧЕНИЯ**
- ГРАНИЦЫ**
- Граница сельского поселения
 - Граница населенного пункта
 - Поверхностные водные объекты
 - 1 - Номер по экспликации
- ФУНКЦИОНАЛЬНЫЕ ЗОНЫ**
- Застройки малоэтажными жилыми домами
 - Застройки индивидуальными жилыми домами
 - Общественно-деловая
 - Учебно-образовательная
 - Производственная
 - Коммунально-складская
 - Инженерной инфраструктуры
 - Транспортной инфраструктуры
 - Озелененных территорий общего пользования
 - Занятая объектами сельскохозяйственного назначения
 - Садоводческих, оздоровительных и дачных некоммерческих объединений граждан
 - Ритуального назначения
 - Складирования и захоронения отходов
 - Природного ландшафта
 - Территорий, покрытых лесом и кустарником
 - Аэропортов
 - Улично-дорожной сети
- ОБЪЕКТЫ ТРАНСПОРТНОЙ ИНФРАСТРУКТУРЫ АВТОМАВИЛЬНОГО ТРАНСПОРТА МЕСТНОГО ЗНАЧЕНИЯ**
- Дорога обычного типа
 - Местная улица
 - Проезд

ЭКСПЛИКАЦИЯ ЗОН С ОСОБЫМИ УСЛОВИЯМИ ИСПОЛЬЗОВАНИЯ ТЕРРИТОРИИ

Номер	Наименование	Нормативный размер
1	Прибрежная защитная полоса	50
2	Водоохранная зона	200
3	Водозабор	50
4	Линии электропередачи 10(6) кВ	10
5	Теплопровод	3
6	Канализационные очистные сооружения	100
7	Склад	50
8	Склад ГСМ	100
9	Площадка для выгрузки и складирования угля. Гараж. Склад	50
10	Мастерская. Склад	50
11	Ремонтно-технический участок. Склад	50
12	Пилорама	100
13	Ферма	50
14	Ферма	100
15	Ферма. Животноводческий комплекс СПК "Восход".	100, 50
16	Цех по переработке молока	50
17	Рыболовный пункт	50
18	Кладбище	50
19	Площадка временного накопления отходов	500
20	Полцон твердых коммунальных отходов	500
21	Скотомогильник	500

- Зоны с особыми условиями использования территории**
- ОХРАНЯЕМЫЙ**
- Охранная зона
 - Санитарно-защитная зона
 - Водоохранная зона
 - Прибрежная защитная полоса
- ПРОЕКТИРУЕМЫЙ**
- Охранная зона
 - Санитарно-защитная зона
 - Зона санитарной охраны источников питьевого водоснабжения

Примечания: 1. На территории муниципального образования особо охраняемые природные территории федерального, регионального, местного значения отсутствуют.
2. На территории муниципального образования объекты культурного наследия не выявлены.

ПРОЕКТ (ВНЕСЕНИЕ ИЗМЕНЕНИЙ) ГЕНЕРАЛЬНОГО ПЛАНА МУНИЦИПАЛЬНОГО ОБРАЗОВАНИЯ "ОМСКИЙ СЕЛЬСОВЕТ" НЕНЕЦКОГО АВТОНОМНОГО ОКРУГА

КАРТА ТЕРРИТОРИЙ ОБЪЕКТОВ КУЛЬТУРНОГО НАСЛЕДИЯ, ОСОБО ОХРАНЯЕМЫХ ПРИРОДНЫХ ТЕРРИТОРИЙ ФЕДЕРАЛЬНОГО, РЕГИОНАЛЬНОГО, МЕСТНОГО ЗНАЧЕНИЯ. КАРТА ГРАНИЦ ЗОН С ОСОБЫМИ УСЛОВИЯМИ ИСПОЛЬЗОВАНИЯ ТЕРРИТОРИЙ И ИНЫХ ПЛАНИРОВОЧНЫХ ОГРАНИЧЕНИЙ

Масштаб: М 1:5 000
Шифр: _____
Дата: _____

Директор: _____
Архитектор: _____

Коллежист: О.В. _____
Специалист: Т.Б. _____

Подпись: _____
Лист: _____

07