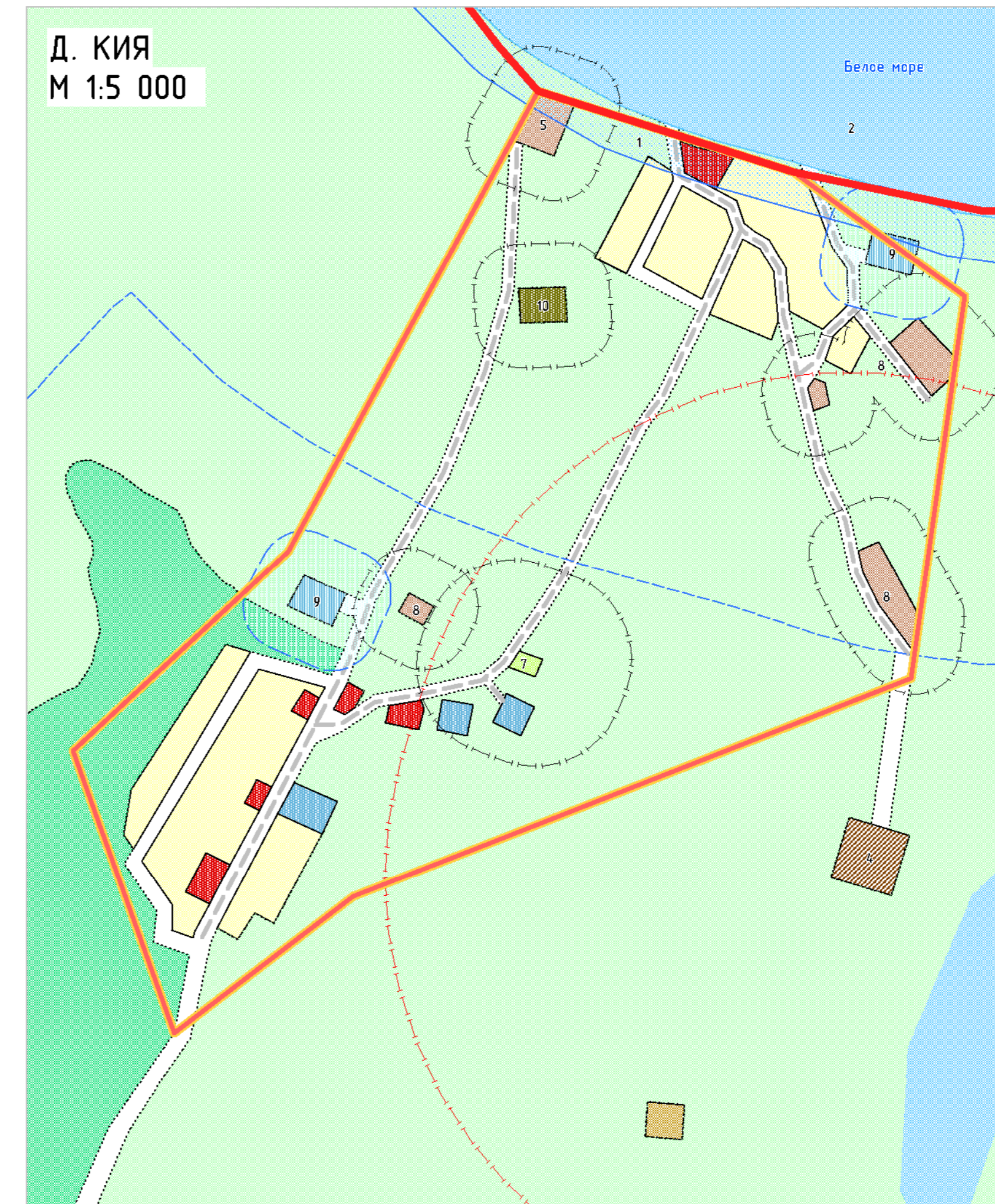
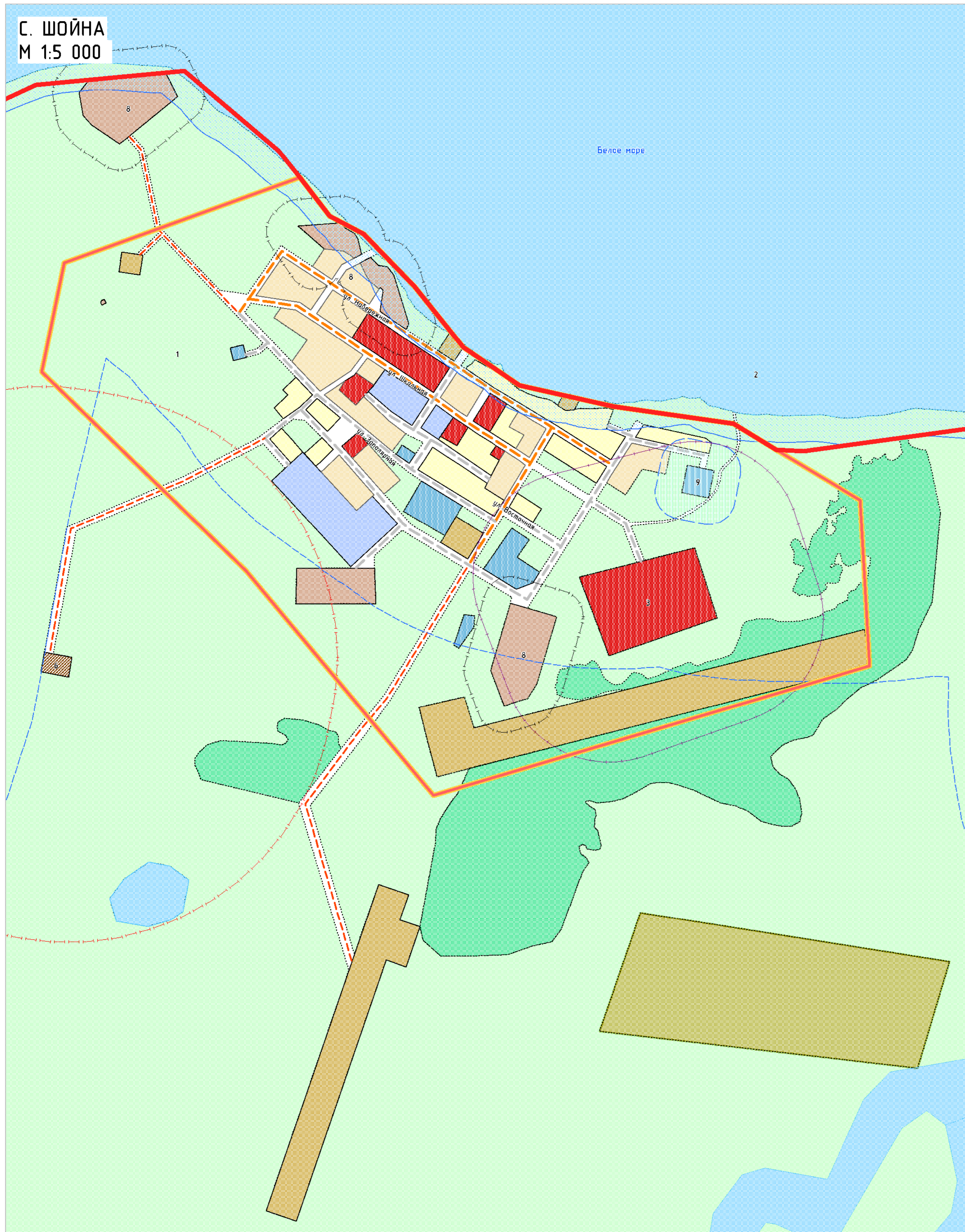


ПРОЕКТ (ВНЕСЕНИЕ ИЗМЕНЕНИЙ) ГЕНЕРАЛЬНОГО ПЛАНА МУНИЦИПАЛЬНОГО ОБРАЗОВАНИЯ "ШОИНСКИЙ СЕЛЬСОВЕТ" НЕНЕЦКОГО АВТОНОМНОГО ОКРУГА

КАРТА ТЕРРИТОРИЙ ОБЪЕКТОВ КУЛЬТУРНОГО НАСЛЕДИЯ, ОСОБО ОХРАНЯЕМЫХ ПРИРОДНЫХ ТЕРРИТОРИЙ ФЕДЕРАЛЬНОГО, РЕГИОНАЛЬНОГО, МЕСТНОГО ЗНАЧЕНИЯ.
КАРТА ГРАНИЦ ЗОН С ОСОБЫМИ УСЛОВИЯМИ ИСПОЛЬЗОВАНИЯ ТЕРРИТОРИЙ И ИНЫХ ПЛАНИРОВОЧНЫХ ОГРАНИЧЕНИЙ
М 1:5 000




- УСЛОВНЫЕ ОБОЗНАЧЕНИЯ**
- ГРАНИЦЫ**
- Граница Ненецкого автономного округа, муниципального района "Заполяный район"
 - Граница сельского поселения
 - Граница населенного пункта
 - Поверхностные водные объекты
- ФУНКЦИОНАЛЬНЫЕ ЗОНЫ**
- Застройки малоэтажными жилыми домами
 - Застройки индивидуальными жилыми домами
 - Общественно-деловая
 - Учебно-образовательная
 - Коммунально-складская
 - Инженерной инфраструктуры
 - Транспортной инфраструктуры
 - Занятая объектами сельскохозяйственного назначения
 - Оборонны и безопасности
 - Складирования и захоронения отходов
 - Природного ландшафта
 - Территорий, покрытых лесом и кустарником
 - Акваторий
 - Улично-дорожной сети
- Зоны с особыми условиями использования территории**
- СОХРАНЯЕМЫЙ**
- Охранная зона
 - Санитарно-защитная зона
 - Водоохранная зона
 - Прибрежная защитная полоса
- ПРОЕКТИРУЕМЫЙ**
- Санитарно-защитная зона
 - Зона санитарной охраны источников питьевого водоснабжения
- ОБЪЕКТЫ ТРАНСПОРТНОЙ ИНФРАСТРУКТУРЫ АВТОМОБИЛЬНОГО ТРАНСПОРТА МЕСТНОГО ЗНАЧЕНИЯ**
- ПРОЕКТИРУЕМЫЙ**
- Дорога обычного типа с капитальным типом дорожной одежды
 - Местная улица
 - Проезд

ЭКСПЛИКАЦИЯ ЗОН С ОСОБЫМИ УСЛОВИЯМИ ИСПОЛЬЗОВАНИЯ ТЕРРИТОРИИ

Номер	Наименование	Нормативный размер
1	Водоохранная зона	500
2	Прибрежная защитная полоса	50
3	Аэрологическая станция ФГБУ "Северное УГМС"	200
4	Площадка временного накопления отходов	500
5	Площадка для выгрузки и складирования угля и дров	50
6	Полигон твердых коммунальных отходов	500
7	Конюшня	100
8	Склад	50
9	Водозабор	50
10	Кладбище	50

Примечание - Муниципальное образование "Шоинский сельсовет" Ненецкого автономного округа находится в пограничной зоне. На территории муниципального образования объекты культурного наследия не выявлены, особо охраняемые природные территории федерального, регионального, местного значения отсутствуют

ПРОЕКТ (ВНЕСЕНИЕ ИЗМЕНЕНИЙ) ГЕНЕРАЛЬНОГО ПЛАНА МУНИЦИПАЛЬНОГО ОБРАЗОВАНИЯ "ШОИНСКИЙ СЕЛЬСОВЕТ" НЕНЕЦКОГО АВТОНОМНОГО ОКРУГА				 GEONIKA
КАРТА ТЕРРИТОРИЙ ОБЪЕКТОВ КУЛЬТУРНОГО НАСЛЕДИЯ, ОСОБО ОХРАНЯЕМЫХ ПРИРОДНЫХ ТЕРРИТОРИЙ ФЕДЕРАЛЬНОГО, РЕГИОНАЛЬНОГО, МЕСТНОГО ЗНАЧЕНИЯ. КАРТА ГРАНИЦ ЗОН С ОСОБЫМИ УСЛОВИЯМИ ИСПОЛЬЗОВАНИЯ ТЕРРИТОРИИ И ИНЫХ ПЛАНИРОВОЧНЫХ ОГРАНИЧЕНИЙ				
Масштаб	М 1:5 000	Директор	Кожурков О.В.	Подпись
Шифр		Архитектор	Смирнова Т.Б.	Подпись
Дата				Лист 07