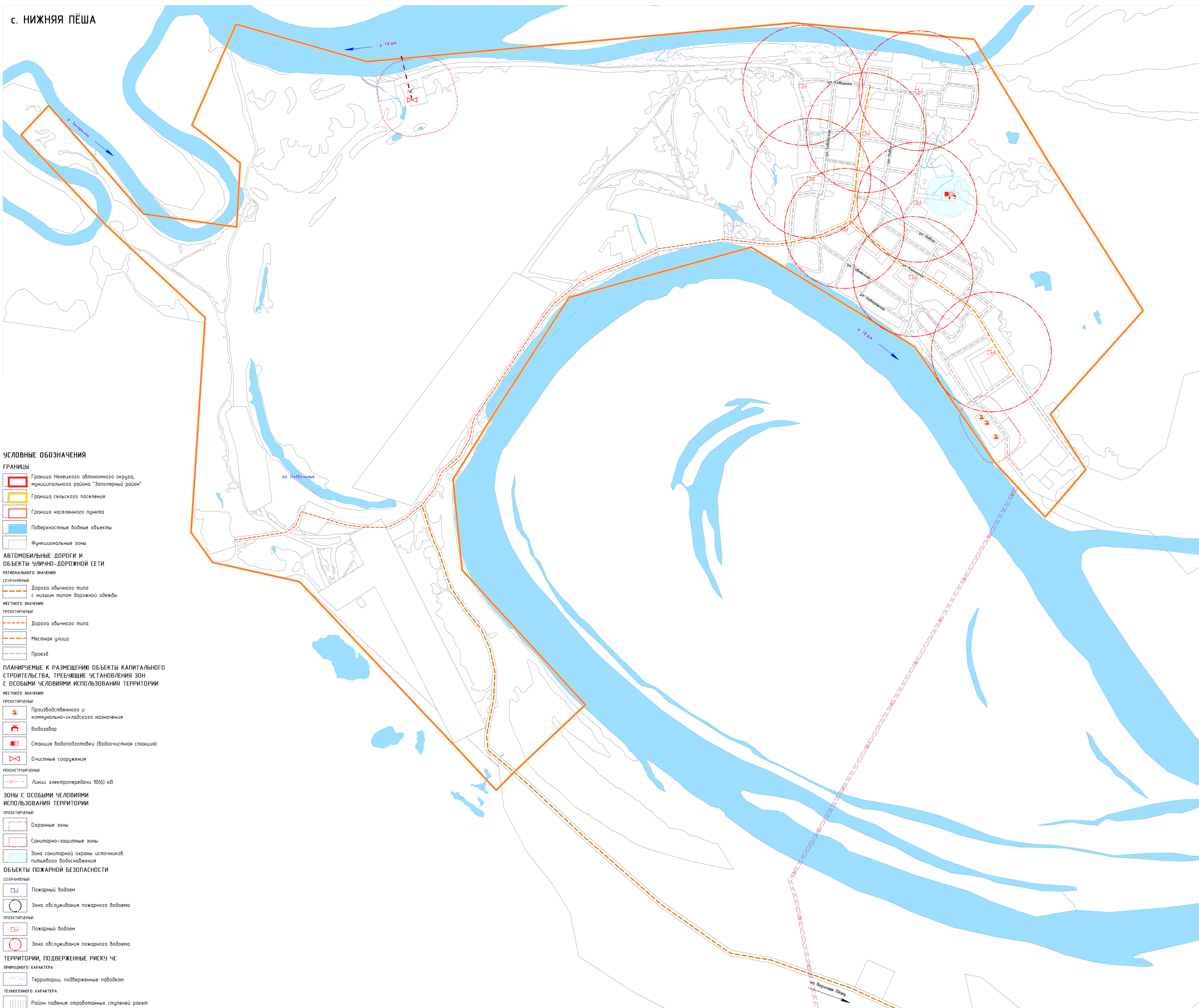


ПРОЕКТ (ВНЕСЕНИЕ ИЗМЕНЕНИЙ) ГЕНЕРАЛЬНОГО ПЛАНА МУНИЦИПАЛЬНОГО ОБРАЗОВАНИЯ "ПЕШСКИЙ СЕЛЬСОВЕТ" НЕНЕЦКОГО АВТОНОМНОГО ОКРУГА

СХЕМА КОМПЛЕКСНОЙ ОЦЕНКИ ТЕРРИТОРИИ М 1:5 000

с. НИЖНЯЯ ПЁША



УСЛОВНЫЕ ОБОЗНАЧЕНИЯ

ГРАНИЦЫ

- Граница Ненецкого автономного округа, муниципального района "Заполярный район"
- Граница сельского поселения
- Граница населенного пункта
- Поверхностные водные объекты
- Официальные зоны

АВТОМОБИЛЬНЫЕ ДОРОГИ И ОБЪЕКТЫ УЛИЧНО-ДОРОЖНОЙ СЕТИ

- Актуальное значение
- Дорога общего типа с низшим типом дорожной одежды
- Дорога общего типа местного значения
- Местная улица
- Проезд

ПЛАНИРМЫЕ К РАЗМЕЩЕНИЮ ОБЪЕКТЫ КАПИТАЛЬНОГО СТРОИТЕЛЬСТВА, ТРЕБУЮЩИЕ УСТАНОВЛЕНИЯ ЗОН С ОСОБИМИ УСЛОВИЯМИ ИСПОЛЬЗОВАНИЯ ТЕРРИТОРИИ

- Проектируемые
- Производственного и коммунально-складского назначения
- Водоабор
- Станция водоочистки (водоочистная станция)
- Очистные сооружения
- Линии электропередачи 10(6) кВ

ЗОНЫ С ОСОБИМИ УСЛОВИЯМИ ИСПОЛЬЗОВАНИЯ ТЕРРИТОРИИ

- Охраняемые зоны
- Санитарно-защитные зоны
- Зона санитарной охраны источников питьевого водоснабжения

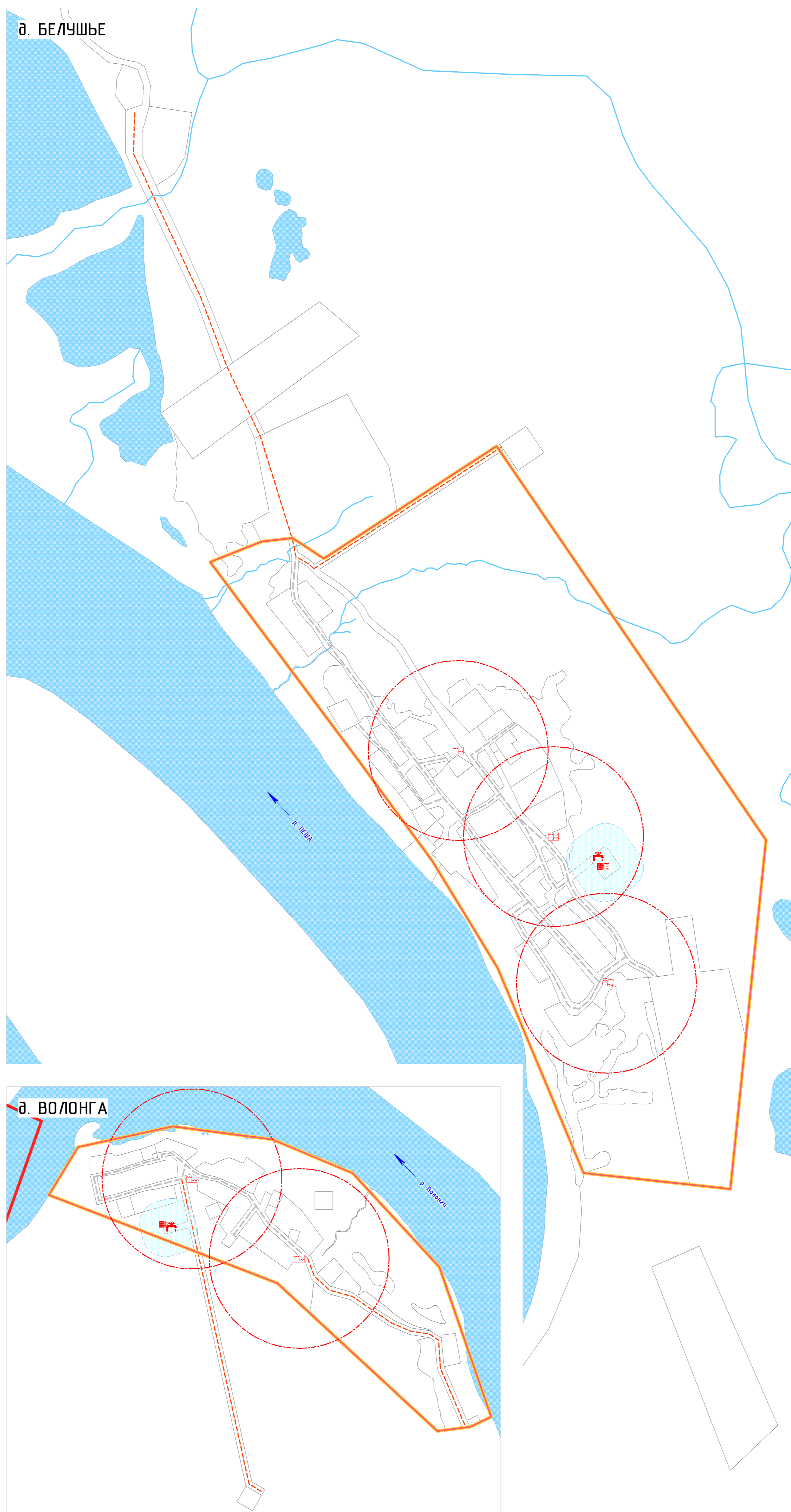
ОБЪЕКТЫ ПОЖАРНОЙ БЕЗОПАСНОСТИ

- Пожарный водоем
- Зона обслуживания пожарного водоема
- Пожарный водоем
- Зона обслуживания пожарного водоема

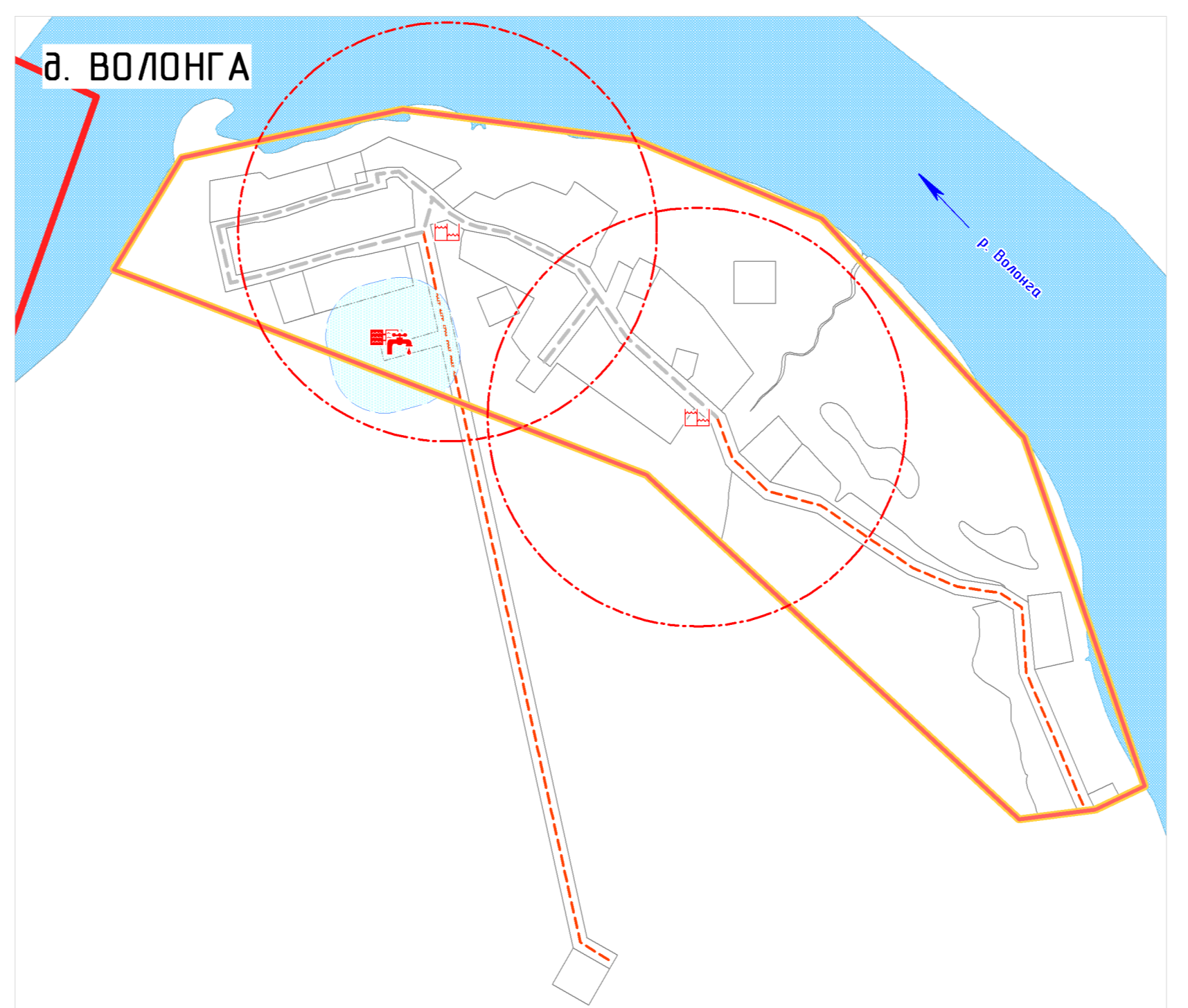
ТЕРРИТОРИИ, ПОДВЕРЖЕННЫЕ РИСКУ ЧС

- Техногенного характера
- Территории, подверженные наводкам техногенного характера
- Район падения сброшенных ступеней ракет

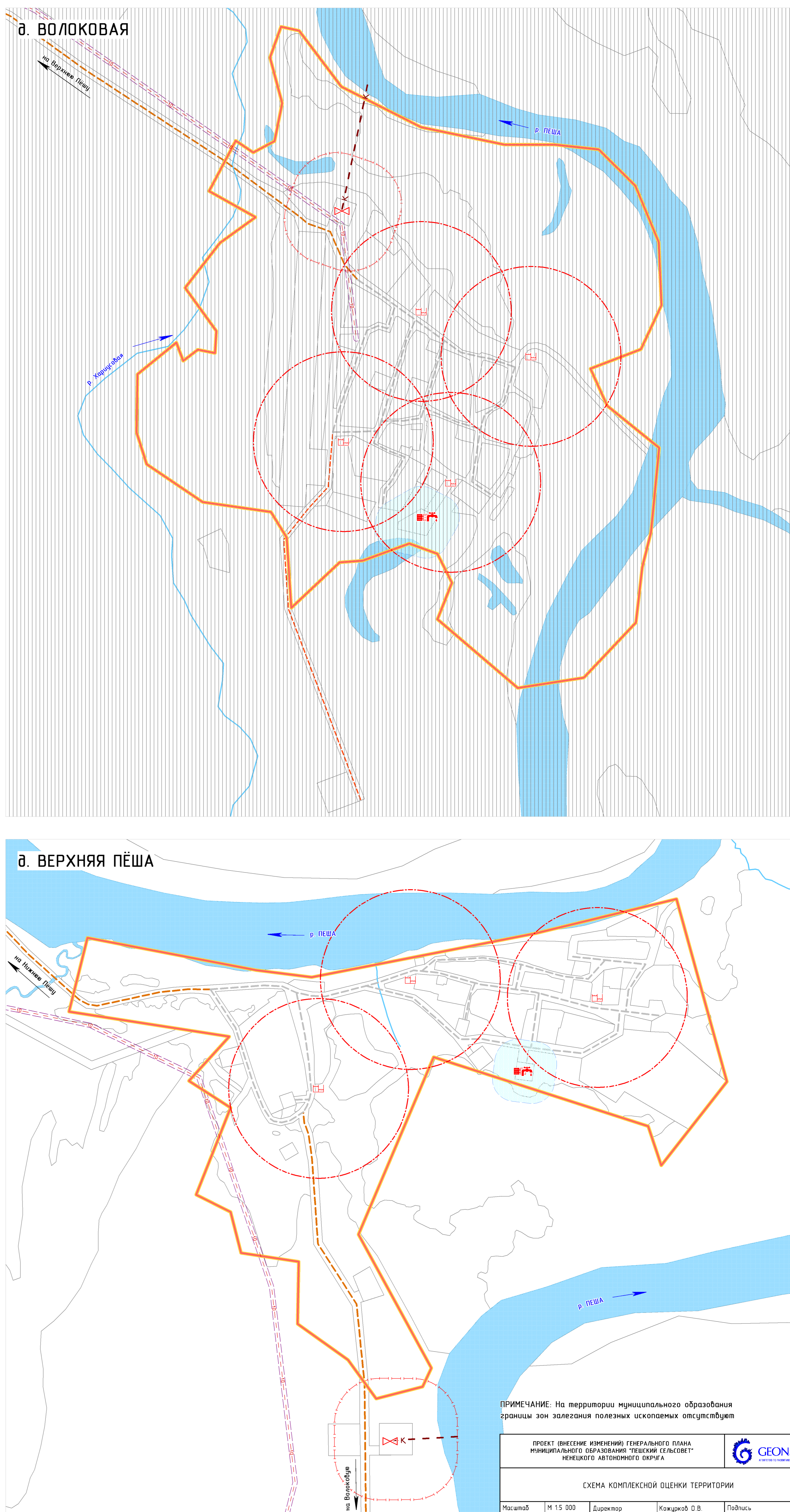
д. БЕЛУШЬЕ



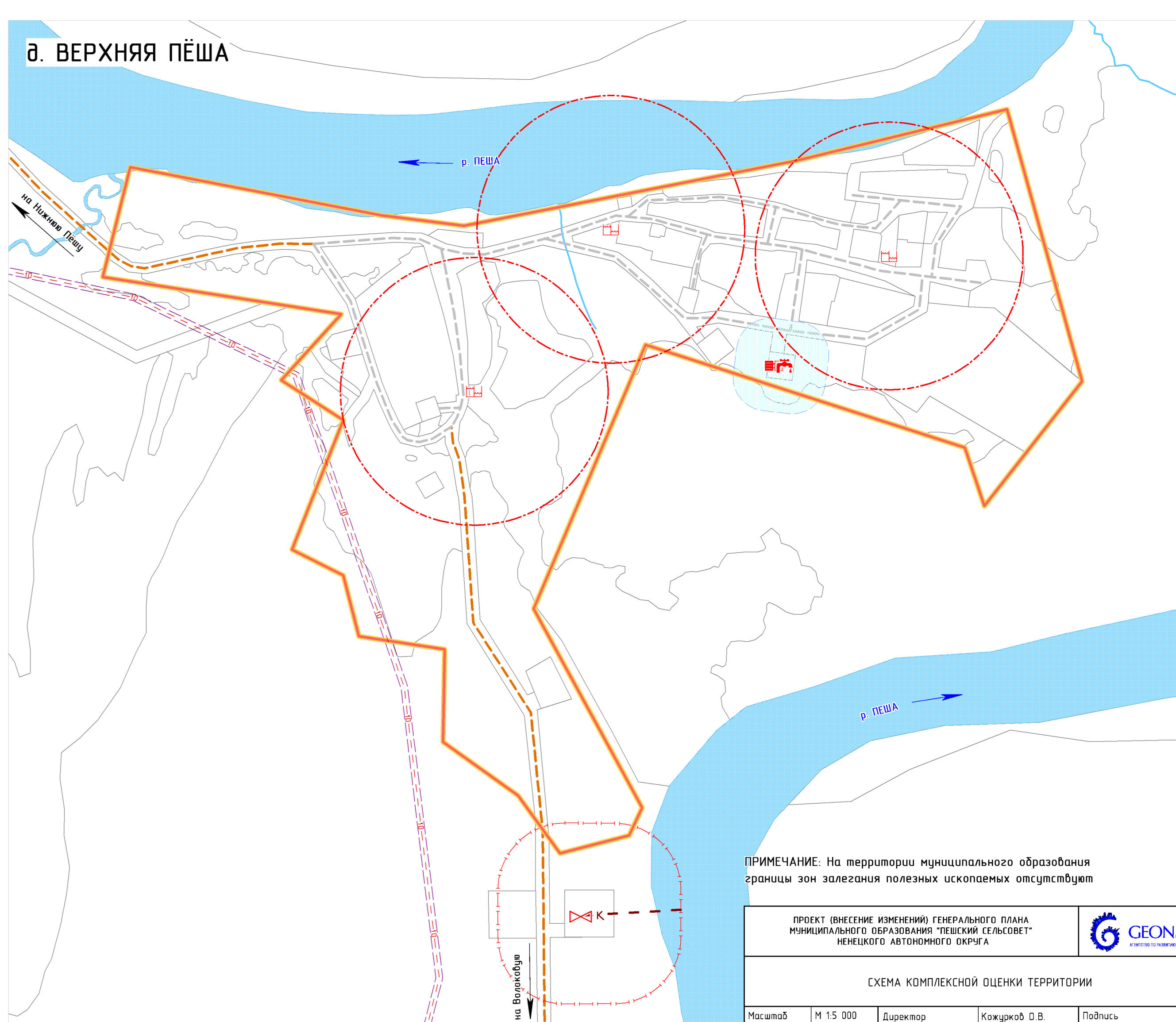
д. ВОЛОНГА



д. ВОЛКОВАЯ



д. ВЕРХНЯЯ ПЁША



ПРИМЕЧАНИЕ: На территории муниципального образования границы зон застройки земельных участков не обозначены

ПРОЕКТ (ВНЕСЕНИЕ ИЗМЕНЕНИЙ) ГЕНЕРАЛЬНОГО ПЛАНА МУНИЦИПАЛЬНОГО ОБРАЗОВАНИЯ "ПЕШСКИЙ СЕЛЬСОВЕТ" НЕНЕЦКОГО АВТОНОМНОГО ОКРУГА

СХЕМА КОМПЛЕКСНОЙ ОЦЕНКИ ТЕРРИТОРИИ			
Масштаб	М 1:5 000	Директор	Кожаров Д.В.
Шифр		Архитектор	Степанов Т.В.
Дата			Полдень

