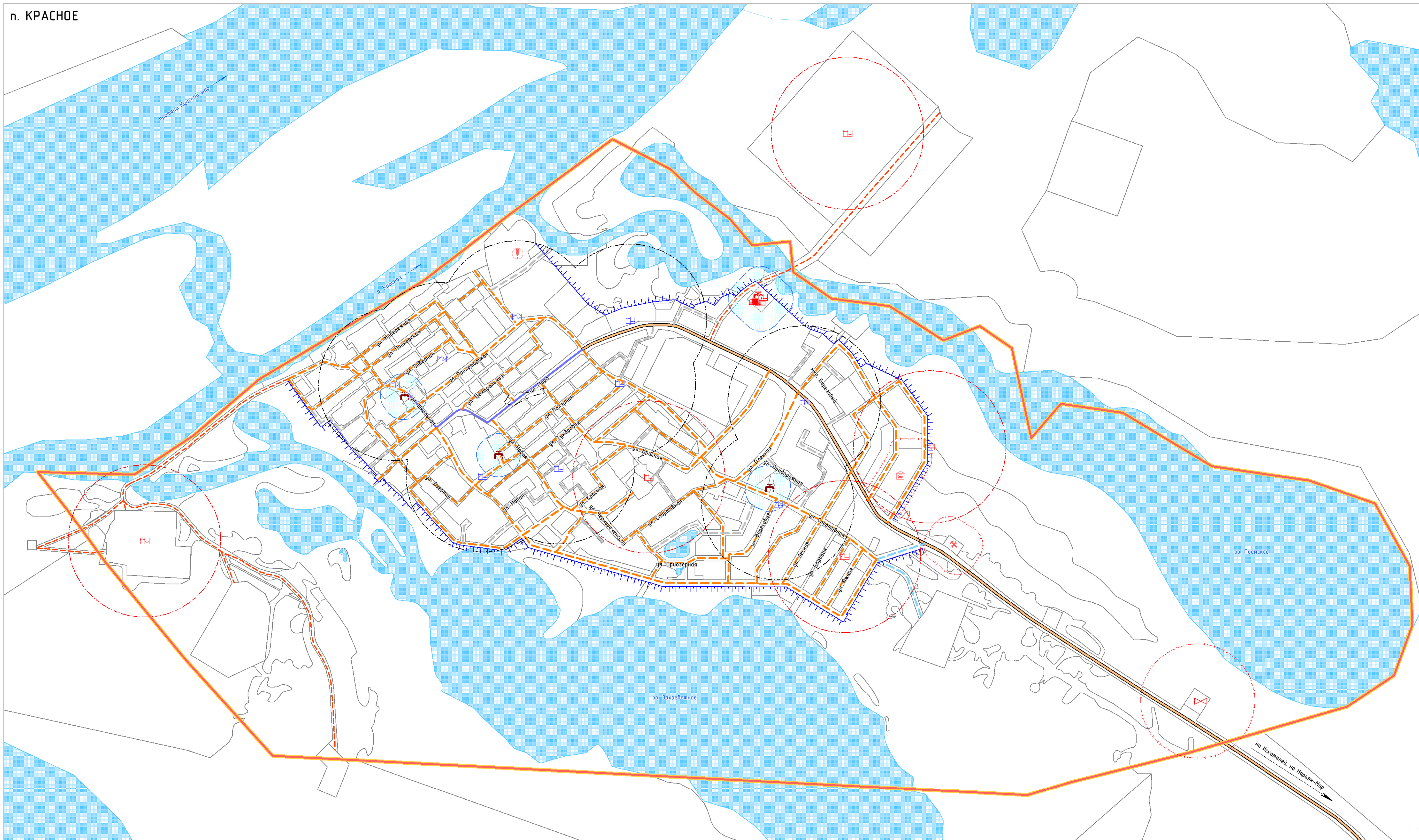


# ПРОЕКТ (ВНЕСЕНИЕ ИЗМЕНЕНИЙ) ГЕНЕРАЛЬНОГО ПЛАНА МУНИЦИПАЛЬНОГО ОБРАЗОВАНИЯ "ПРИМОРСКО-КУЙСКИЙ СЕЛЬСОВЕТ" НЕНЕЦКОГО АВТОНОМНОГО ОКРУГА

## СХЕМА КОМПЛЕКСНОЙ ОЦЕНКИ ТЕРРИТОРИИ М 1:5 000

п. КРАСНОЕ



### УСЛОВНЫЕ ОБОЗНАЧЕНИЯ

#### ГРАНИЦЫ

- Граница сельского поселения
- Граница населенного пункта
- Функциональные зоны
- Поверхностные водные объекты

#### АВТОМОБИЛЬНЫЕ ДОРОГИ И ОБЪЕКТЫ УЛИЧНО-ДОРОЖНОЙ СЕТИ РЕГИОНАЛЬНОГО ЗНАЧЕНИЯ

- Дорога общего типа с капитальным типом дорожной одежды
- Основная улица сельского поселения
- Проезд

#### АВТОМОБИЛЬНЫЕ ДОРОГИ И ОБЪЕКТЫ УЛИЧНО-ДОРОЖНОЙ СЕТИ МЕСТНОГО ЗНАЧЕНИЯ

- Дорога общего типа с капитальным типом дорожной одежды
- Местная дорога
- Местная улица
- Проезд

#### ПЛАНИРУЕМЫЕ К РАЗМЕЩЕНИЮ ОБЪЕКТЫ КАПИТАЛЬНОГО СТРОИТЕЛЬСТВА, ТРЕБУЮЩИЕ УСТАНОВЛЕНИЯ ЗОН С ОСОБЫМИ УСЛОВИЯМИ ИСПОЛЬЗОВАНИЯ ТЕРРИТОРИИ

- Водоузел
- Водоузел
- Станция водоподготовки (водоочистная станция)
- Насосная станция
- Канализационные очистные сооружения
- Станция технического обслуживания
- Гаражи индивидуального транспорта

#### ЗОНЫ С ОСОБЫМИ УСЛОВИЯМИ ИСПОЛЬЗОВАНИЯ ТЕРРИТОРИИ

- Санитарно-защитная зона
- Зона санитарной охраны источников питьевого водоснабжения

#### ТЕРРИТОРИИ, ПОДВЕРЖЕННЫЕ РИСКУ ЧС

- Территории, подверженные опасным мерзлотным процессам

#### ПОТЕНЦИАЛЬНО-ОПАСНЫЕ ОБЪЕКТЫ

- Пожаро-, взрывоопасный объект

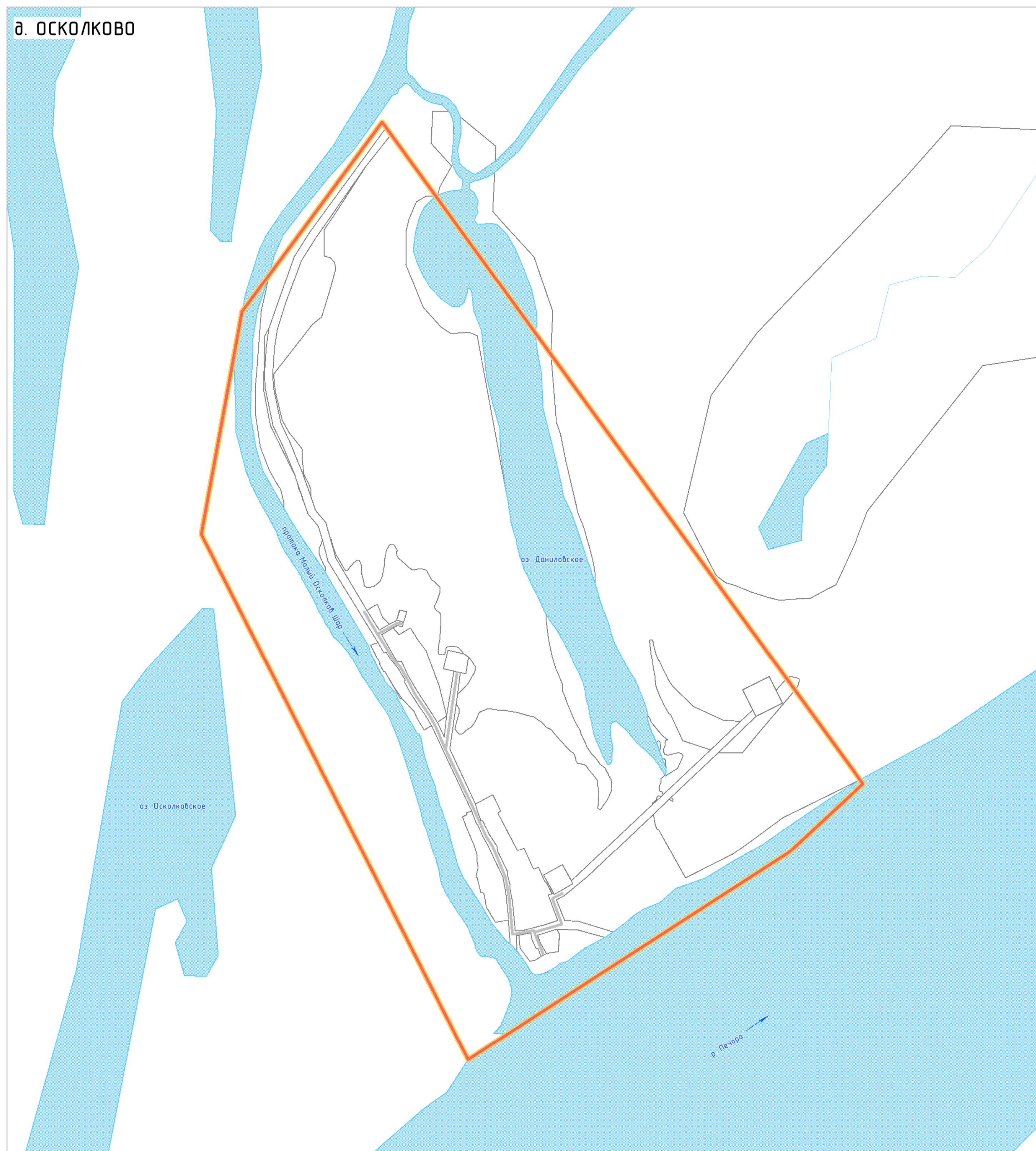
#### ГИДРОТЕХНИЧЕСКИЕ СООРУЖЕНИЯ

- Дамба

#### ОБЪЕКТЫ ПОЖАРНОЙ БЕЗОПАСНОСТИ

- Пожарный водоем
- Зона обслуживания пожарного водоема
- Пожарный водоем
- Зона обслуживания пожарного водоема

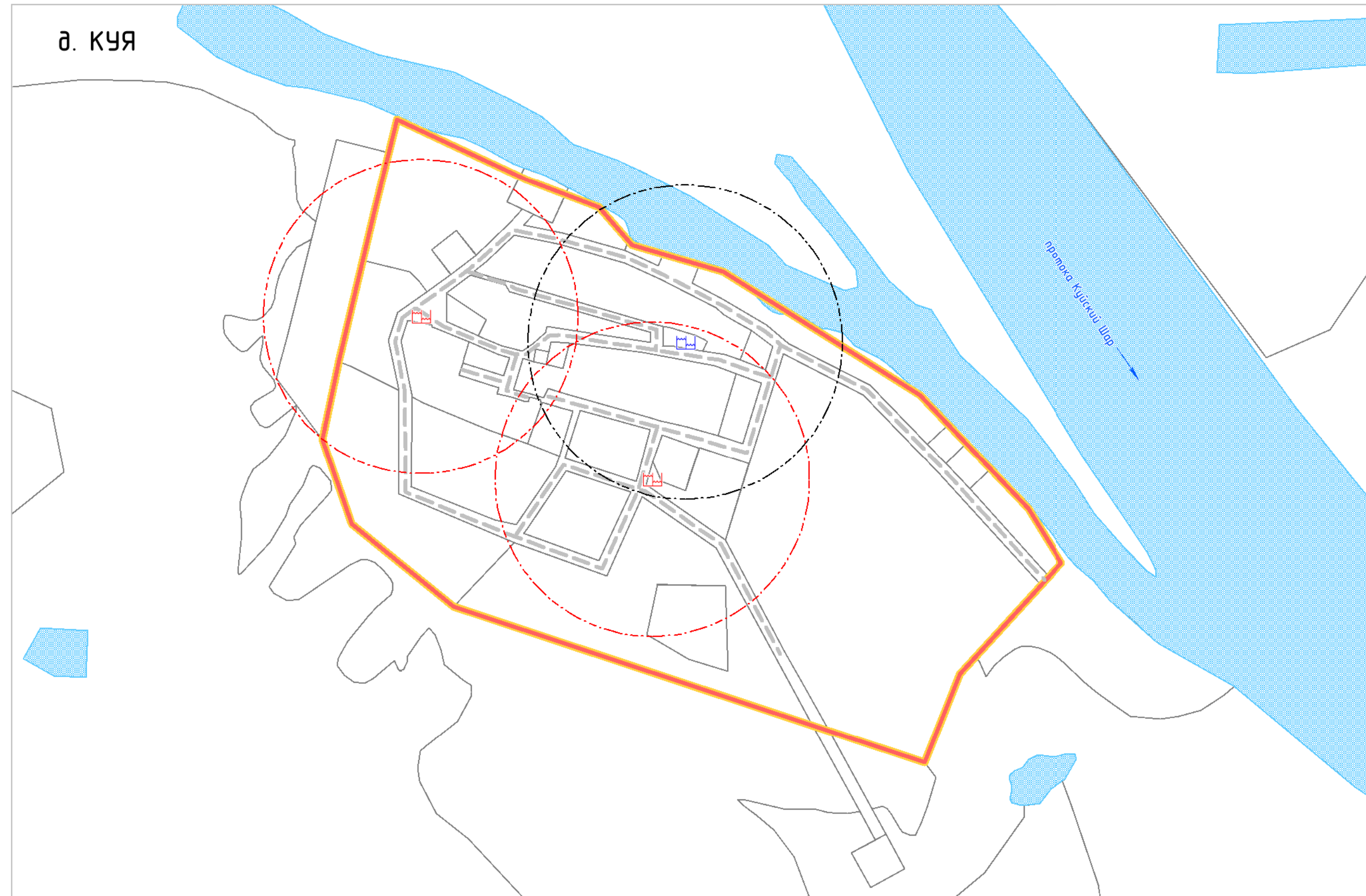
д. ОСКОЛКОВО



д. ЧЕРНАЯ



д. КУЯ



Примечания:  
1. Деревня Черная находится в пограничной зоне.  
2. Деревня Черная расположена в границах лицензионного участка, предоставленного ОАО "АНК"Башнефть", для цели геологического изучения, разведки и добычи ИВБ в пределах Наровлянского участка.

ПРОЕКТ (ВНЕСЕНИЕ ИЗМЕНЕНИЙ) ГЕНЕРАЛЬНОГО ПЛАНА МУНИЦИПАЛЬНОГО ОБРАЗОВАНИЯ "ПРИМОРСКО-КУЙСКИЙ СЕЛЬСОВЕТ" НЕНЕЦКОГО АВТОНОМНОГО ОКРУГА		ГЕОНИКА	
СХЕМА КОМПЛЕКСНОЙ ОЦЕНКИ ТЕРРИТОРИИ			
Масштаб	М 1:5 000	Директор	Кажурко О.В.
Шифр		Архитектор	Смирнова Т.Е.
Дата		Подпись	Лист
			06