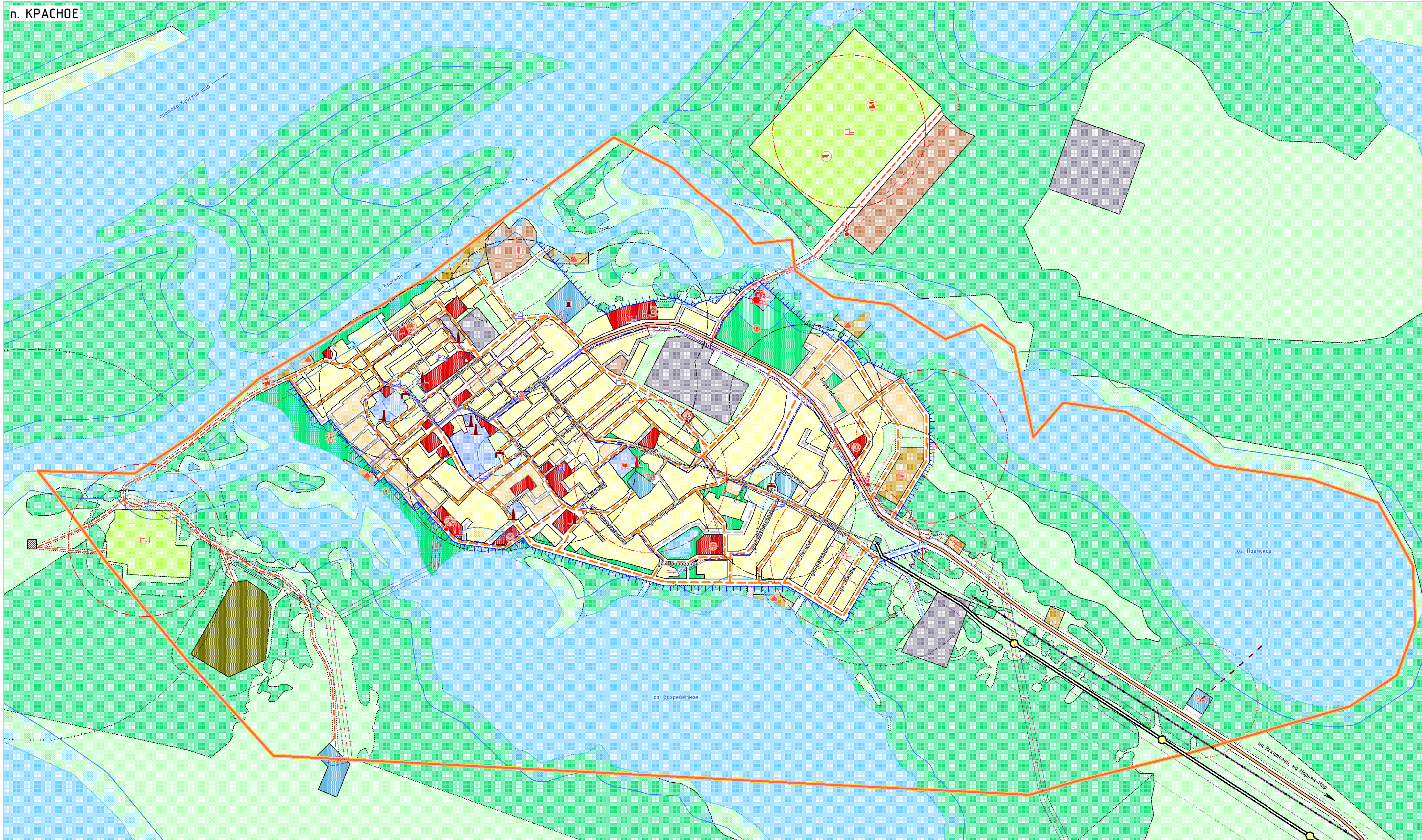
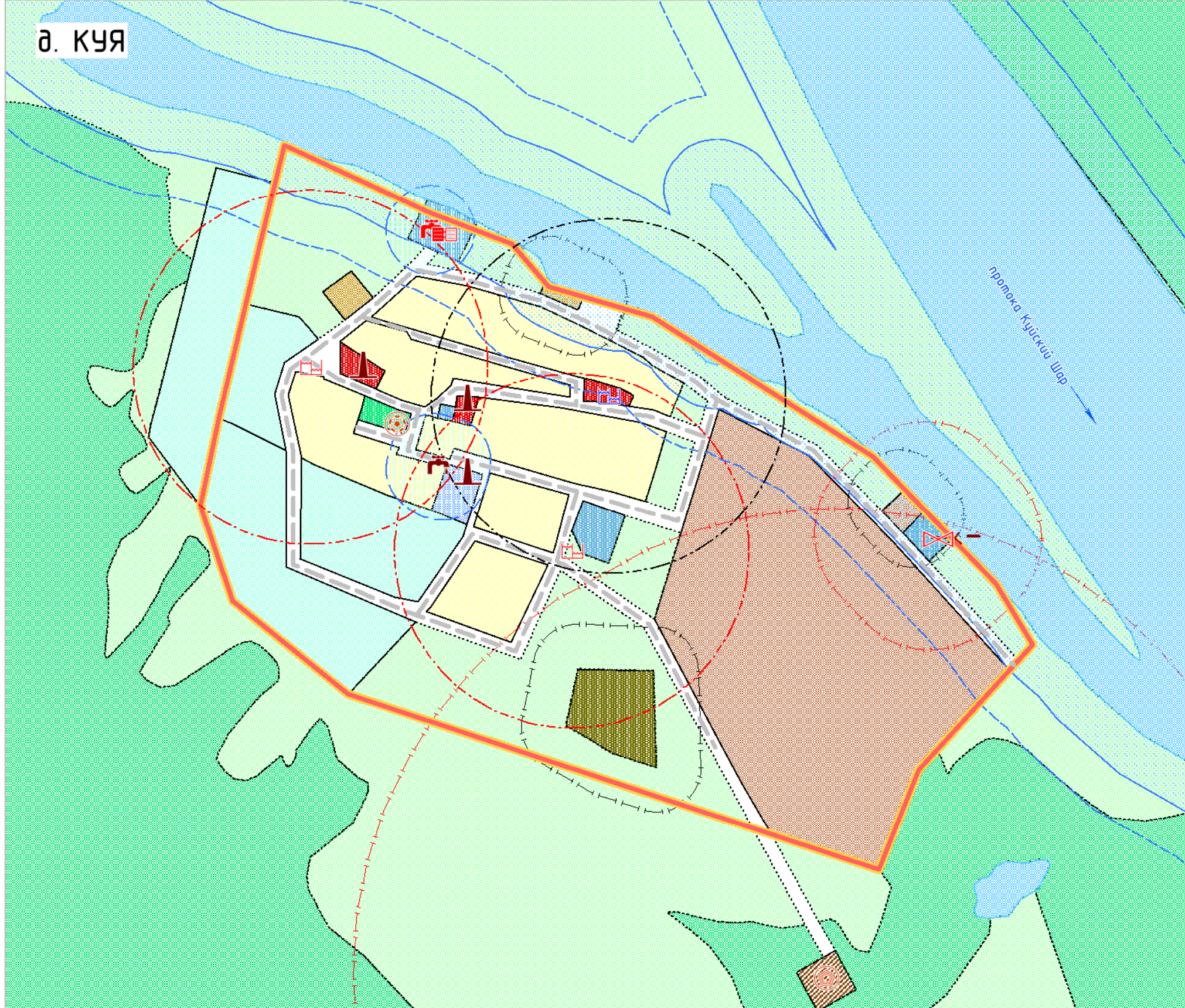
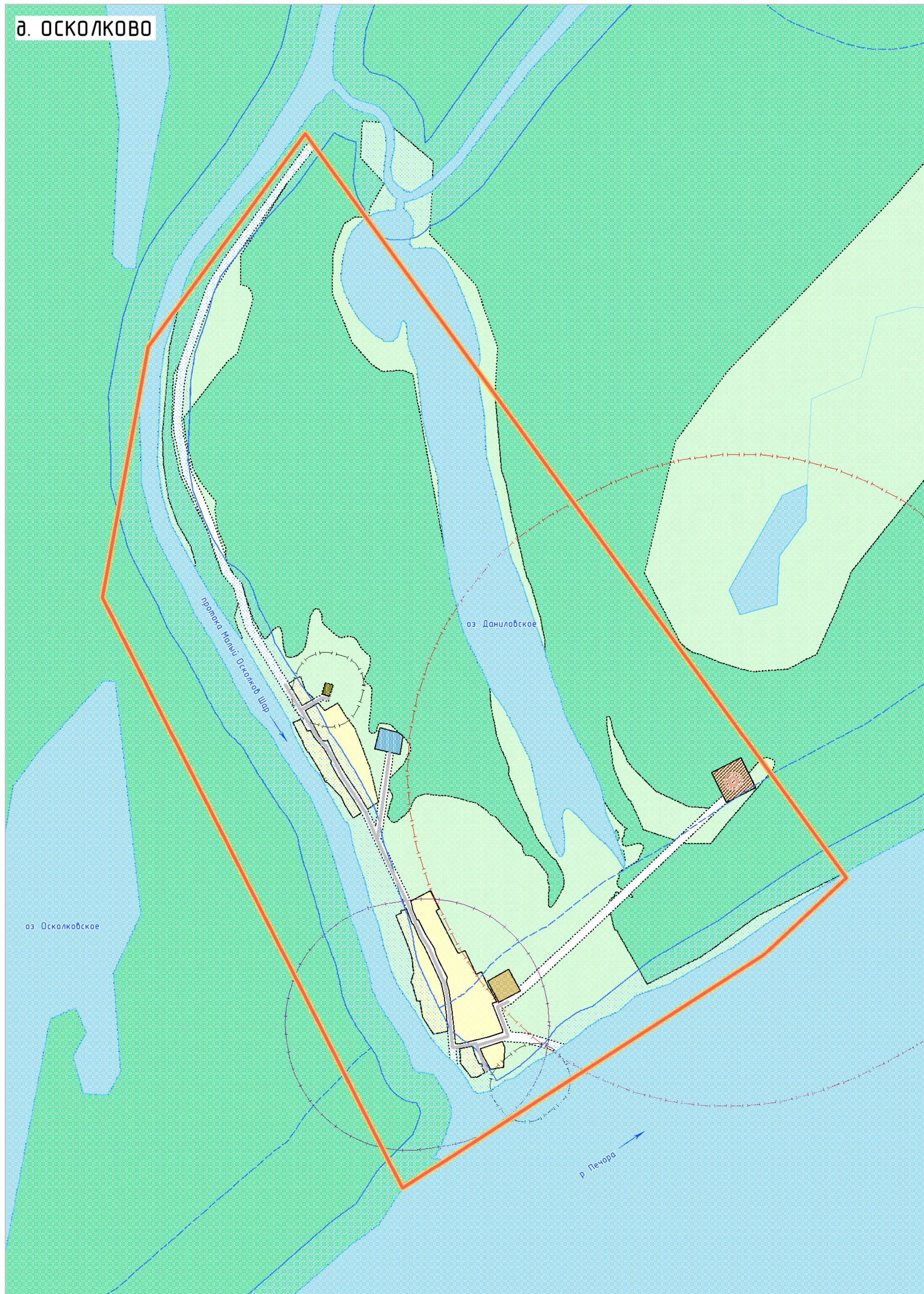


ПРОЕКТ (ВНЕСЕНИЕ ИЗМЕНЕНИЙ) ГЕНЕРАЛЬНОГО ПЛАНА МУНИЦИПАЛЬНОГО ОБРАЗОВАНИЯ "ПРИМОРСКО-КУЙСКИЙ СЕЛЬСОВЕТ" НЕНЕЦКОГО АВТОНОМНОГО ОКРУГА

КАРТА ФУНКЦИОНАЛЬНЫХ ЗОН ПОСЕЛЕНИЯ
М 1:5 000



- ОБЪЕКТЫ СОЦИАЛЬНОЙ ИНФРАСТРУКТУРЫ**
- РЕГИОНАЛЬНОГО ЗНАЧЕНИЯ**
- Учебно-образовательного назначения
 - Культурно-досугового назначения
 - Здравоохранения
 - Спортивного назначения
 - Производственная и коммерциально-складского назначения
 - Сельскохозяйственного назначения
 - Специального назначения
- МЕСТНОГО ЗНАЧЕНИЯ**
- Социально-бытового назначения
 - Торгового назначения и общественного питания
 - Отдыха и туризма
- ОБЪЕКТЫ ИНЖЕНЕРНОЙ ИНФРАСТРУКТУРЫ**
- ФЕДЕРАЛЬНОГО ЗНАЧЕНИЯ**
- ГАЗОСНАБЖЕНИЕ**
- Магистральный газопровод
- РЕГИОНАЛЬНОГО ЗНАЧЕНИЯ**
- СВЯЗЬ**
- Линейно-кабельное сооружение
 - электросвязи
- ЭЛЕКТРОСНАБЖЕНИЕ**
- Электростанция дизельная
- МЕСТНОГО ЗНАЧЕНИЯ**
- Линии электропередачи 10(6), 20 кВ
 - Трансформаторная подстанция
 - Линии электропередачи 10(6), 20 кВ
- ТЕПЛОСНАБЖЕНИЕ**
- Котельная
- ВОДОСНАБЖЕНИЕ**
- Водозабор
 - Водозабор
 - Станция водоподготовки (водочистная станция)
 - Насосная станция
 - Резервуар
 - Водопробой
- ВОДОТВЕДЕНИЕ**
- Канализационные очистные сооружения
 - Канализация магистральная
- ГАЗОСНАБЖЕНИЕ**
- Газопровод среднего давления



- УСЛОВНЫЕ ОБОЗНАЧЕНИЯ**
- ГРАНИЦЫ**
- Граница сельского поселения
 - Граница населенного пункта
 - Поверхностные водные объекты
- ФУНКЦИОНАЛЬНЫЕ ЗОНЫ**
- Застройки малоэтажными жилыми домами
 - Застройки индивидуальными жилыми домами
 - Общественно-деловая
 - Учебно-образовательная
 - Производственная
 - Коммерциально-складская
 - Инженерной инфраструктуры
 - Транспортной инфраструктуры
 - Озелененных территорий общего пользования
 - Сельскохозяйственного использования
 - Занятая объектами сельскохозяйственного назначения
 - Садоводческих, огороднических и дачных некоммерческих объединений граждан
 - Рекреационного назначения
 - Складирования и захоронения отходов
 - Природного ландшафта
 - Территорий, покрытых лесом и кустарником
 - Акваторий
 - Улично-дорожной сети
- ОБЪЕКТЫ ТРАНСПОРТНОЙ ИНФРАСТРУКТУРЫ**
- АВТОМОБИЛЬНОГО ТРАНСПОРТА**
- Дорога общего типа с капитальным типом дорожной одежды
 - Местная улица
 - Проезд
 - Мост
 - Станция технического обслуживания
 - Гаражи индивидуального транспорта
 - Остановка автобуса
- ВОДНОГО ТРАНСПОРТА**
- Лодочная станция
- Зоны с особыми условиями использования территории**
- Охранная зона
 - Санитарно-защитная зона
 - Санитарный разрыв (санитарная полоса отчуждения)
 - Водоохранная зона
 - Прибрежная защитная полоса
 - Зона санитарной охраны источников питьевого водоснабжения
- ТЕРРИТОРИИ, ПОДВЕРЖЕННЫЕ РИСКУ ЧС**
- Территории, подверженные опасным неглатным процессам
- ПОТЕНЦИАЛЬНО-ОПАСНЫЕ ОБЪЕКТЫ**
- Пожаро-, взрывоопасный объект
- ГИДРОТЕХНИЧЕСКИЕ СООРУЖЕНИЯ**
- Дамба
- ОБЪЕКТЫ ПОЖАРНОЙ БЕЗОПАСНОСТИ**
- Пожарный водоем
 - Зона обслуживания пожарного водоема
 - Пожарный водоем
 - Зона обслуживания пожарного водоема