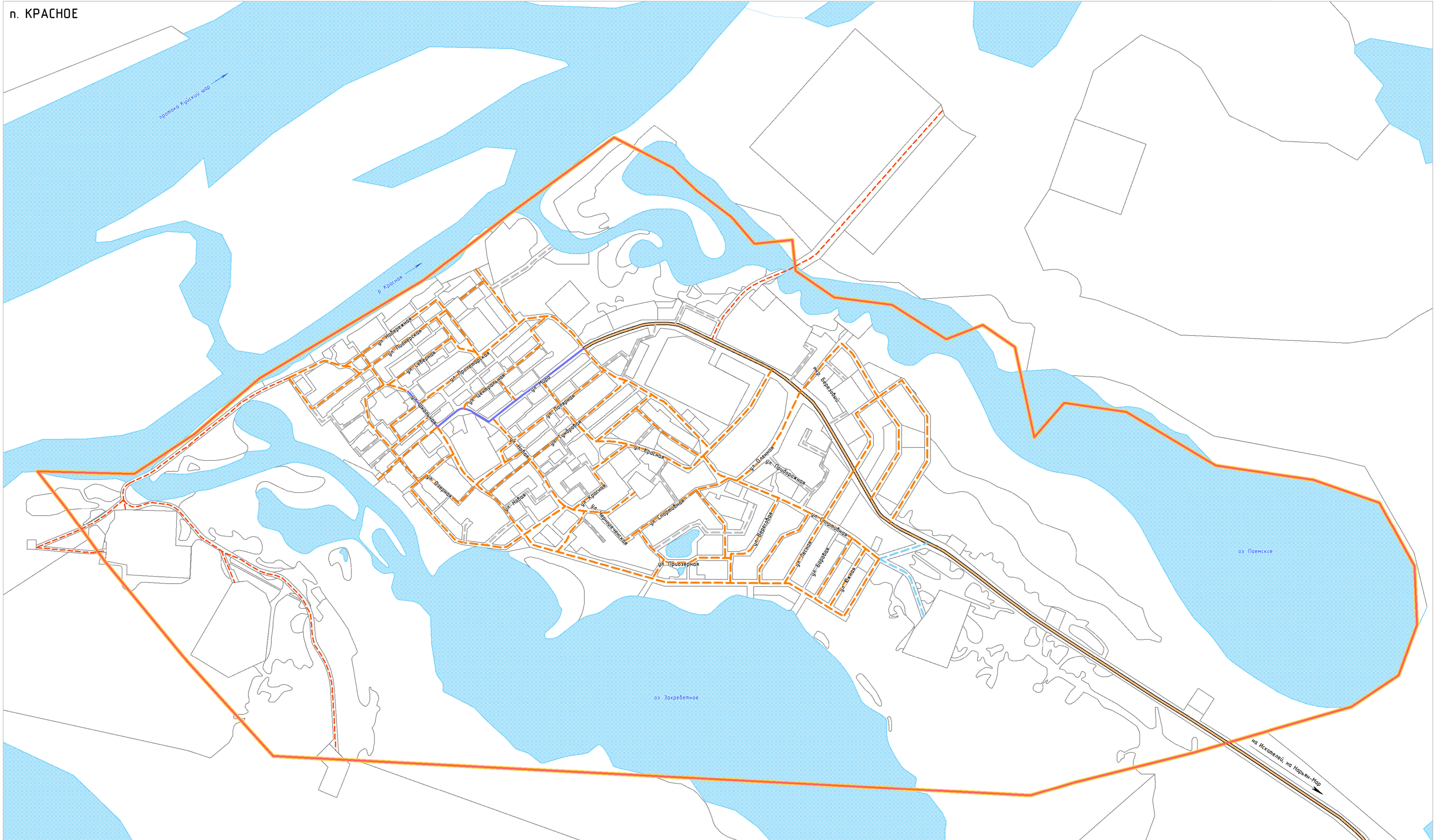


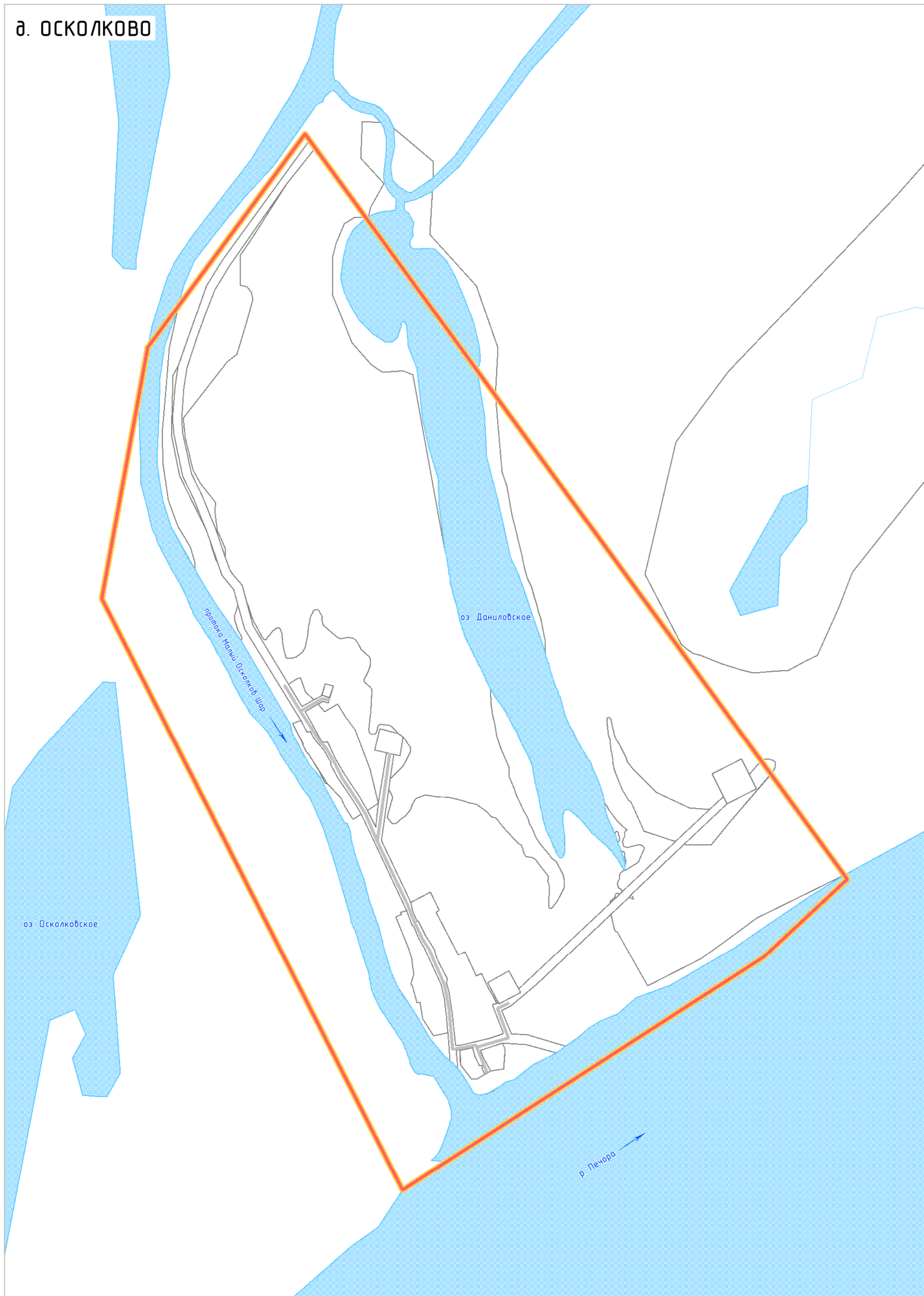
**ПРОЕКТ (ВНЕСЕНИЕ ИЗМЕНЕНИЙ) ГЕНЕРАЛЬНОГО ПЛАНА
МУНИЦИПАЛЬНОГО ОБРАЗОВАНИЯ "ПРИМОРСКО-КУЙСКИЙ СЕЛЬСОВЕТ" НЕНЕЦКОГО АВТОНОМНОГО ОКРУГА**

**КАРТА ГРАНИЦ НАСЕЛЕННЫХ ПУНКТОВ, ВХОДЯЩИХ В СОСТАВ ПОСЕЛЕНИЯ
М 1:5 000**

п. КРАСНОЕ



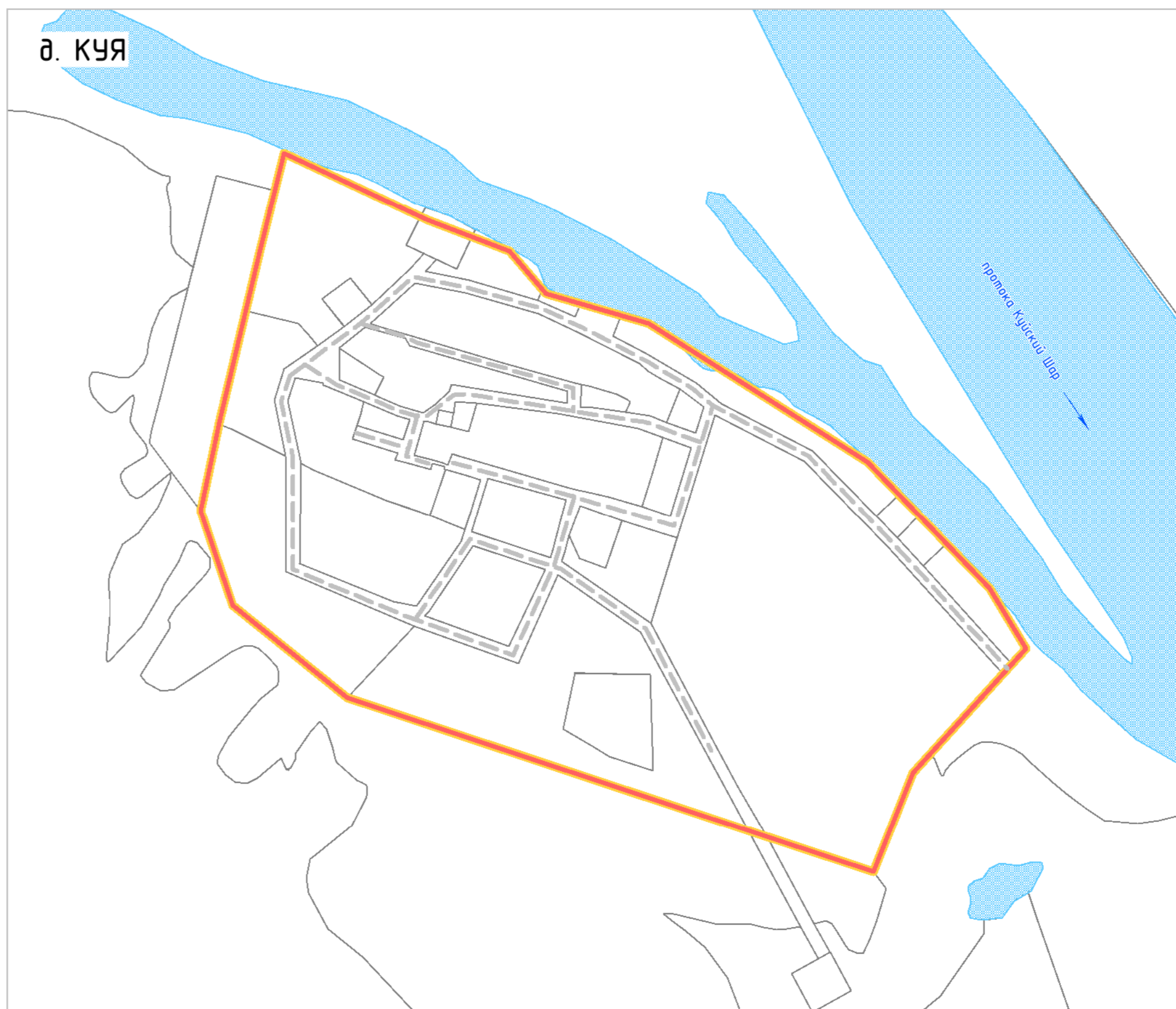
д. ОСКОЛКОВО



д. ЧЕРНАЯ



д. КУЯ



УСЛОВНЫЕ ОБОЗНАЧЕНИЯ

ГРАНИЦЫ

- Граница сельского поселения
- Граница населенного пункта
- Функциональные зоны
- Поверхностные водные объекты

ОБЪЕКТЫ ТРАНСПОРТНОЙ ИНФРАСТРУКТУРЫ

АВТОМОБИЛЬНОГО ТРАНСПОРТА

РЕГИОНАЛЬНОГО ЗНАЧЕНИЯ

СОХРАНЕНИЙ

- Дорога общего типа с капитальным типом дорожной одежды

МЕСТНОГО ЗНАЧЕНИЯ

СОХРАНЕНИЙ

- Основная улица сельского поселения
- Проезд

ПРОЕКТИРУЕМЫЙ

- Дорога общего типа с капитальным типом дорожной одежды
- Местная дорога
- Местная улица
- Проезд

ПРОЕКТ (ВНЕСЕНИЕ ИЗМЕНЕНИЙ) ГЕНЕРАЛЬНОГО ПЛАНА МУНИЦИПАЛЬНОГО ОБРАЗОВАНИЯ "ПРИМОРСКО-КУЙСКИЙ СЕЛЬСОВЕТ" НЕНЕЦКОГО АВТОНОМНОГО ОКРУГА					
КАРТА ГРАНИЦ НАСЕЛЕННЫХ ПУНКТОВ, ВХОДЯЩИХ В СОСТАВ ПОСЕЛЕНИЯ					
Масштаб	М 1:5 000	Директор	Колесников Д.В.	Подпись	
Шифр		Архитектор	Смирнова Т.Б.	Подпись	
Дата				Лист	02