ПРОЕКТ (ВНЕСЕНИЕ ИЗМЕНЕНИЙ) ГЕНЕРАЛЬНОГО ПЛАНА МУНИЦИПАЛЬНОГО ОБРАЗОВАНИЯ "ТЕЛЬВИСОЧНЫЙ СЕЛЬСОВЕТ" НЕНЕЦКОГО АВТОНОМНОГО ОКРУГА

КАРТА ПЛАНИРУЕМОГО РАЗМЕЩЕНИЯ ОБЪЕКТОВ МЕСТНОГО ЗНАЧЕНИЯ ПОСЕЛЕНИЯ

М 1:5 000

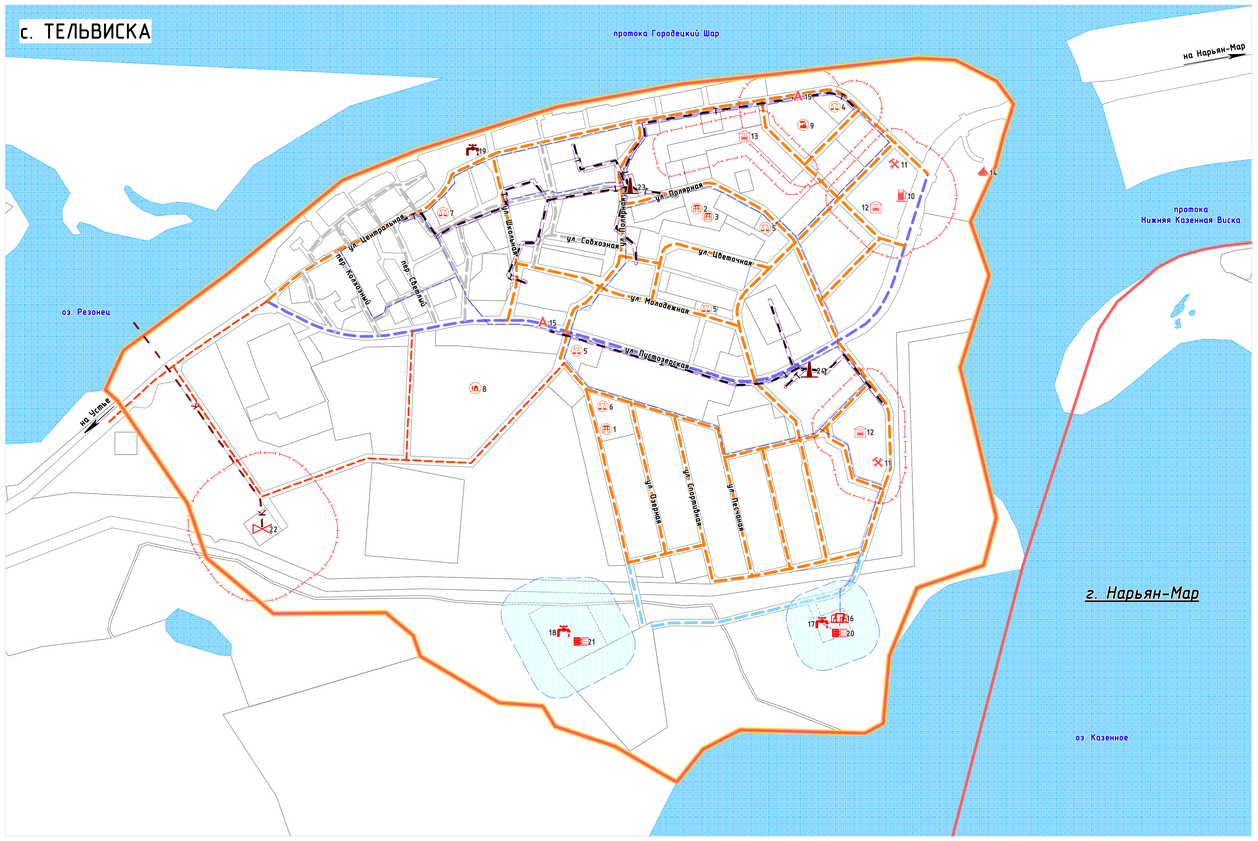

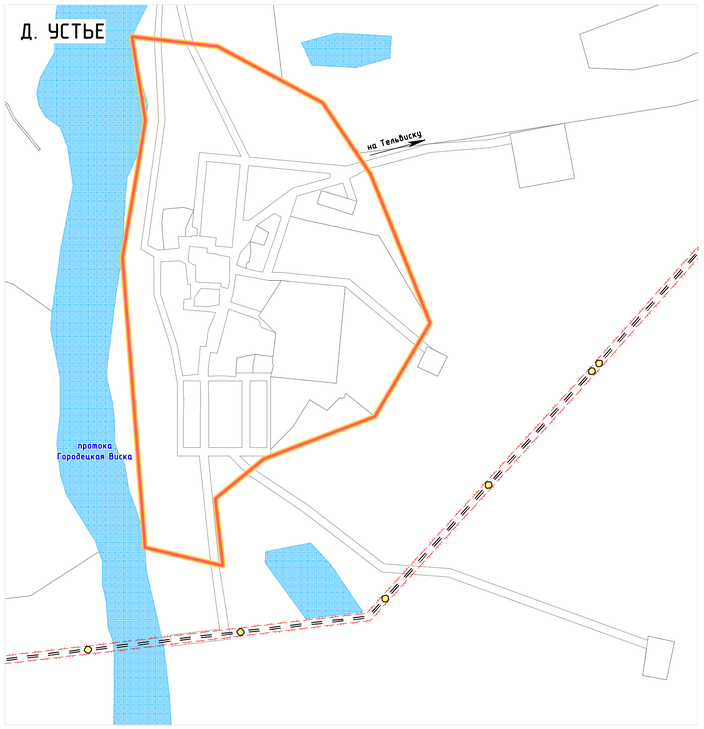

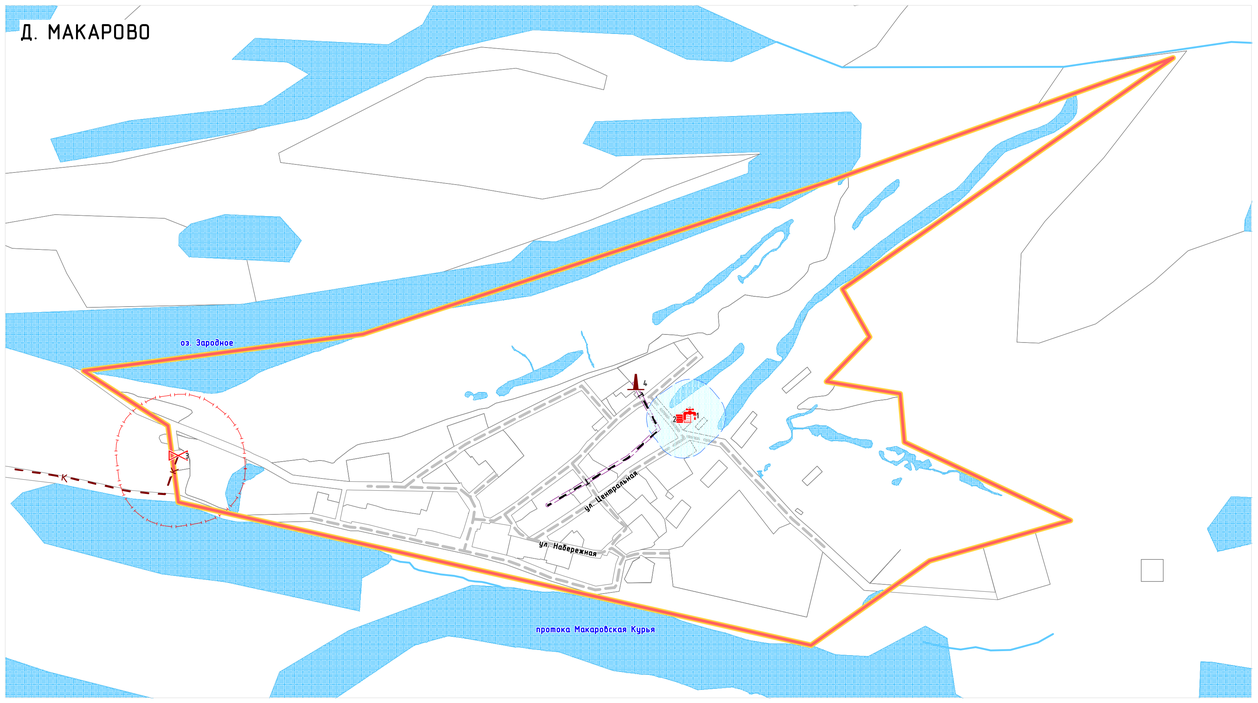

ЭКСПЛИКАЦИЯ ОБЪЕКТОВ МЕСТНОГО ЗНАЧЕНИЯ С. ТЕЛЬВИСКА

Номер позиции	Наименование объекта	Статус объекта	Единицы измерения мощности	Мощность расчетная
1	Гостиница	Проектируемый	мест	-
2	Химчистка	Проектируемый	кг ед/смен	20
3	Прачечная	Проектируемый	кг ед/смен	180
4	Торговый центр	Проектируемый	м2 торг пл	-
5	Магазин (3 шт.)	Проектируемый	м2 торг пл	-
6	Кафе	Проектируемый	мест	-
7	Кафе-пекарня	Проектируемый	мест	-
8	Парк	Проектируемый	объект	1
9	Предприятие по заготовке, переработке, хранению и транспортировке дикорастущей продукции	Проектируемый	объект	1
10	Автозаправочная станция	Проектируемый	колонок	4
11 11	Станция технического обслуживания (2 шт.)	Проектируемый	постов	2
12 12	Гаражи индивидуального транспорта (2 шт.)	Проектируемый	машиномест	150
13	Гаражи индивидуального транспорта	Проектируемый	машиномест	70
14	Лодочная станция	Проектируемый	объект	1
15	Остановка автобуса (2 шт.)	Проектируемый	объект	1
16	Водопроводная насосная станция	Проектируемый	м3/сут	150
17	Подземный водозабор	Проектируемый	м3/сут	160
18	Подземный водозабор	Проектируемый	м3/сут	-
19	Подземный водозабор (для технических нужд)	Реконструируемый	м3/сут	-
20	Станция водоподготовки (водоочистная станция)	Проектируемый	м3/сут	150
21	Станция водоподготовки (водоочистная станция)	Проектируемый	м3/сут	-
22	Канализационные очистные сооружения	Проектируемый	м3/сут	110
23	Котельная "Центральная"	Реконструируемый	Гкал/ч	-
24	Котельная "Орбита"	Реконструируемый	Гкал/ч	-

ЭКСПЛИКАЦИЯ ОБЪЕКТОВ МЕСТНОГО ЗНАЧЕНИЯ Д. МАКАРОВО

Номер позиции	Наименование объекта	Статус объекта	Единицы измерения мощности	Мощность расчетная
1	Подземный водозабор	Проектируемый	м3/сут	18
2	Станция водоподготовки (водоочистная станция)	Проектируемый	м3/сут	17
3	Канализационные очистные сооружения	Проектируемый	м3/сут	17
4	Котельная	Реконструируемый	м3/сут	-

УСЛОВНЫЕ ОБОЗНАЧЕНИЯ

ГРАНИЦЫ

- Граница сельского поселения
- Граница населенного пункта
- Поверхностные водные объекты
- Функциональные зоны
- 10 Номер по экспликации

ОБЪЕКТЫ СОЦИАЛЬНОЙ ИНФРАСТРУКТУРЫ

МЕСТНОГО ЗНАЧЕНИЯ

ПРОЕКТИРУЕМЫЙ

- Социально-бытового назначения
- Торгового назначения и общественного питания
- Производственного и коммунально-складского назначения
- Отдыха и туризма

ОБЪЕКТЫ ТРАНСПОРТНОЙ ИНФРАСТРУКТУРЫ

АВТОМОБИЛЬНОГО ТРАНСПОРТА

МЕСТНОГО ЗНАЧЕНИЯ

ПРОЕКТИРУЕМЫЙ

- Дорога обычного типа с капитальным типом дорожной одежды
- Местная дорога
- Основная улица сельского поселения
- Местная улица
- Проезд
- Автозаправочная станция
- Станция технического обслуживания
- Гаражи индивидуального транспорта
- A Остановка автобуса

ВОДНОГО ТРАНСПОРТА

МЕСТНОГО ЗНАЧЕНИЯ

ПРОЕКТИРУЕМЫЙ

- Лодочная станция

ОБЪЕКТЫ ИНЖЕНЕРНОЙ ИНФРАСТРУКТУРЫ

ВОДОСНАБЖЕНИЕ

МЕСТНОГО ЗНАЧЕНИЯ

ПРОЕКТИРУЕМЫЙ

- Водозабор
- Насосная станция
- Станция водоподготовки (водоочистная станция)
- Водопровод

ВОДООТВЕДЕНИЕ

МЕСТНОГО ЗНАЧЕНИЯ

ПРОЕКТИРУЕМЫЙ

- Очистные сооружения
- К Канализация магистральная

ТЕПЛОСНАБЖЕНИЕ

МЕСТНОГО ЗНАЧЕНИЯ

РЕКОНСТРУИРУЕМЫЙ

- Котельная

РЕКОНСТРУИРУЕМЫЙ, ПРОЕКТИРУЕМЫЙ

- Т Теплопровод магистральный

ГАЗОСНАБЖЕНИЕ

МЕСТНОГО ЗНАЧЕНИЯ

ПРОЕКТИРУЕМЫЙ

- Газопровод высокого давления

ЗОНЫ С ОСОБЫМИ УСЛОВИЯМИ ИСПОЛЬЗОВАНИЯ ТЕРРИТОРИИ

ПРОЕКТИРУЕМЫЙ

- Охранные зоны
- Санитарно-защитные зоны
- Санитарный разрыв (санитарная полоса отчуждения)
- Зона санитарной охраны источников питьевого водоснабжения

ПРОЕКТ (ВНЕСЕНИЕ ИЗМЕНЕНИЙ) ГЕНЕРАЛЬНОГО ПЛАНА МУНИЦИПАЛЬНОГО ОБРАЗОВАНИЯ "ТЕЛЬВИСОЧНЫЙ СЕЛЬСОВЕТ" НЕНЕЦКОГО АВТОНОМНОГО ОКРУГА				GEONIKA
КАРТА ПЛАНИРУЕМОГО РАЗМЕЩЕНИЯ ОБЪЕКТОВ МЕСТНОГО ЗНАЧЕНИЯ ПОСЕЛЕНИЯ				
Масштаб	М 1:5 000	Директор	Кожурков О.В.	Подпись
Шифр		Архитектор	Смирнова Т.Б.	Подпись
Дата				Лист 01